

Apzīmējumi

Funkcionālais zonējums

- Savrupmāju apbūves teritorija
- Mazstāvu dzīvojamās apbūves teritorija
- Daudzstāvu dzīvojamās apbūves teritorija
- Publiskās apbūves teritorija
- Jauktas centra apbūves teritorija
- Rūpnieciskās apbūves teritorija
- Transporta infrastruktūras teritorija
- Tehniskās apbūves teritorija
- Dabas un apstādījumu teritorija
- Mežu teritorija
- Lauksaimniecības teritorija
- Ūdeņu teritorija

Līnijuveida objekti

- Virszemes līnijuveida ūdensobjekts
- Dzelzceļš
- Autoceļi**
- Valsts galvenais autoceļš
- Valsts reģionālais autoceļš
- Valsts vietējais autoceļš
- Pašvaldības autoceļš
- Iela, ceļš (pilsētā un ciemos)
- VAS "Latvijas valsts mežs" autoceļš
- Cits ceļš
- Plānotais pašvaldības autoceļš
- Plānotā iela un ceļš (pilsētā un ciemos)
- Plānotais VAS "Latvijas valsts mežs" autoceļš

Apgrūtinātās teritorijas - zonas

- Biosfēras rezervāta ainavu aizsardzības zona
- Biosfēras rezervāta neitrālā zona
- Dabas lieguma teritorija
- Dabas lieguma dabas lieguma zona
- Dabas lieguma dabas parka zona
- Dabas lieguma neitrālā zona
- Aizsargājamo ainavu apvidus regulējamā režīma zona
- Aizsargājamo ainavu apvidus dabas lieguma zona
- Aizsargājamo ainavu apvidus dabas parka zona
- Aizsargājamo ainavu apvidus ainavu aizsardzības zona
- Aizsargājamo ainavu apvidus neitrālā zona
- Aizsargājama koka (dārkoka), aizsargājamas alejas teritorija
- Pašvaldības izveidota aizsargājama dabas pieminekļa teritorija
- Mikrolieguma teritorija
- Mikrolieguma buferzonas teritorija
- Īpaši aizsargājams meža iedzīvotājs
- Applūstošā teritorija

Elektroinīnijas

- 0,4 kV gaisvadu līnija
- 6 - 20 kV gaisvadu līnija
- 110 kV gaisvadu līnija
- 330 kV gaisvadu līnija
- Kabeļu līnija

Citas inženierbūves un līnijuveida objekti

- Ūdensvads
- Kanalizācijas vads
- Lietus kanalizācijas vads
- Drenāžkanalizācijas vads
- Elektronisko sakaru tīklu līnija
- Siltumtīkls
- Dabas taka

Apgrūtinātās teritorijas - aizsargjoslas

- Tautas jostas teritorija
- Gājēju ceļš sabiedrības piekļuvei publiskai teritorijai
- Ūdenstece, ūdenstilpes vides un dabas resursu aizsardzības aizsargjosla
- Eksploatacijas aizsargjosla ap hidrotehniskajām un meliorācijas būvēm
- Vides un dabas resursu aizsardzības aizsargjosla ap purvu
- Drošības aizsargjosla ap aizsprostu
- Stingra režīma vides un dabas resursu aizsardzības aizsargjosla ap pazemes ūdens ņemšanas vietu
- Vides un dabas resursu ķīmiskā aizsargjosla ap pazemes ūdens ņemšanas vietu
- Eksploatacijas aizsargjosla gar ūdensvadu, kanalizācijas vadu, drenāž, ūdenstorni, sūkņu staciju
- Drošības aizsargjosla ap gāzēvadu, sašķīdinātās ogļūdeņražu gāzes nolikta un uzplūdes staciju
- Eksploatacijas aizsargjosla gar ielu vai ceļu - sarkanā līnija
- Eksploatacijas aizsargjosla gar valsts un pašvaldības autoceļiem lauku apvidos
- Eksploatacijas aizsargjosla gar dzelzceļu
- Drošības aizsargjosla gar dzelzceļu pa kuru pārvadā naftu, naftas produktus, bīstamas ķīmiskas vielas
- Eksploatacijas aizsargjosla gar pazemes elektronisko sakaru tīklu līniju un kabeļu kanalizāciju
- Eksploatacijas aizsargjosla gar elektrisko tīklu līnijām
- Kultūras pieminekļa teritorija

Citas inženierbūves un līnijuveida objekti

- Ūdensnoteka
- Liela diametra kolektors

Apgrūtinātās teritorijas - aizsargjoslas

- Eksploatacijas aizsargjosla gar siltumvadu
- Drošības aizsargjosla ap naftas produktu nolikta, degvielas uzplūdes staciju
- Vides un dabas resursu aizsardzības aizsargjosla ap kultūras pieminekli
- Eksploatacijas aizsargjosla ap ģeodētiskā tīkla punktu
- Mežu vides un dabas resursu aizsardzības aizsargjosla ap pilsētu
- Sanitārā aizsargjosla ap atkritumu izgāztuvi, notekūdeņu attīrīšanas ietaisi
- Sanitārā aizsargjosla ap kapsētu

Teritorijas ar īpašiem noteikumiem

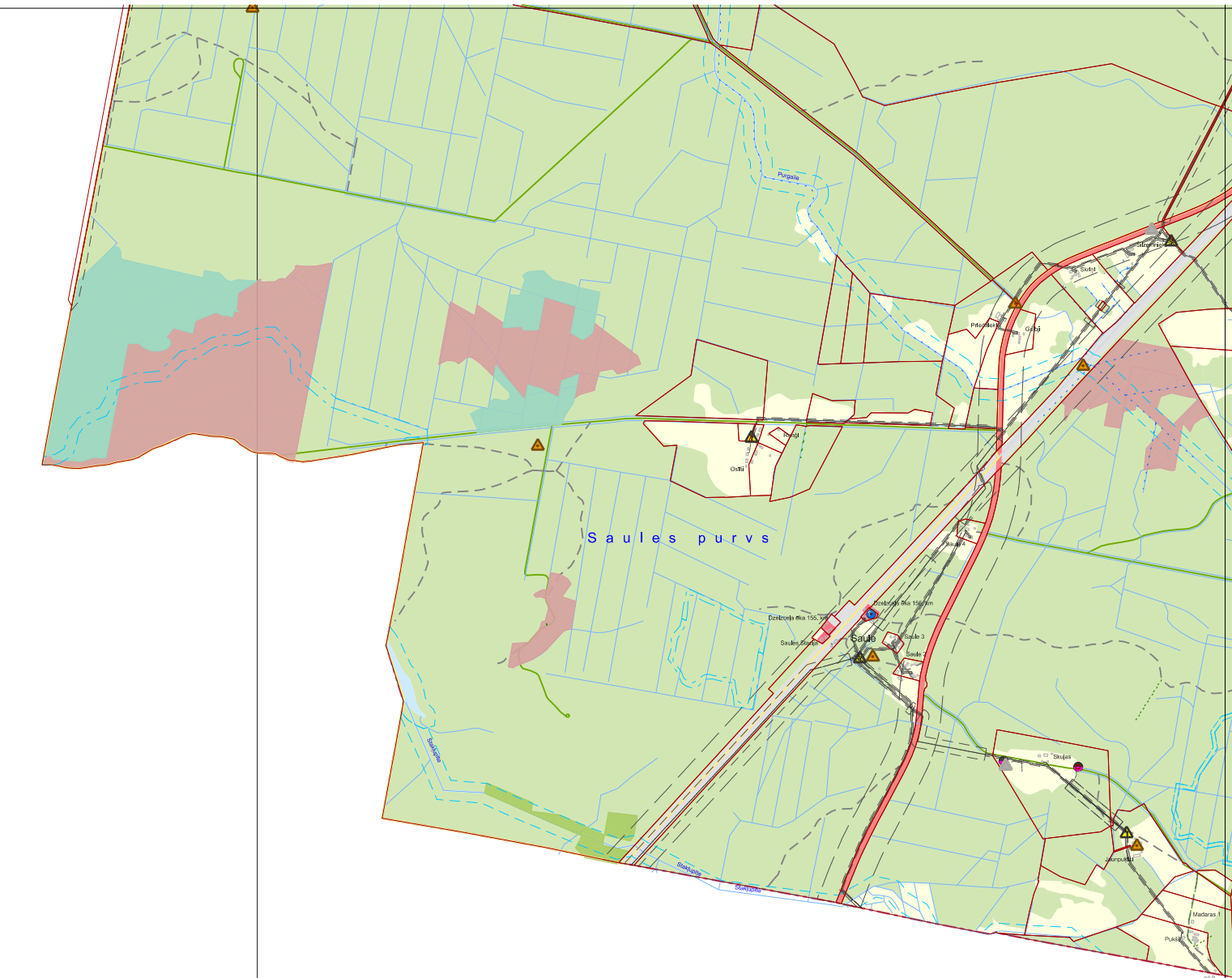
- Teritorija, kurai izstrādājams detālpārvaldījums (TIN3)
- Degradēta teritorija

Riska teritorijas

- Reaktivēta atkritumu izgāztuve
- Notekūdeņu attīrīšanas ietaise
- Naftas produktu, bīstamu ķīmisko vielu rezervuāru parks, nolikta, krātuve, DUS
- Kapsēta
- Bijusī dzīvnieku kapsēta
- Piesārņota vai potenciāli piesārņota vieta

Citas teritorijas

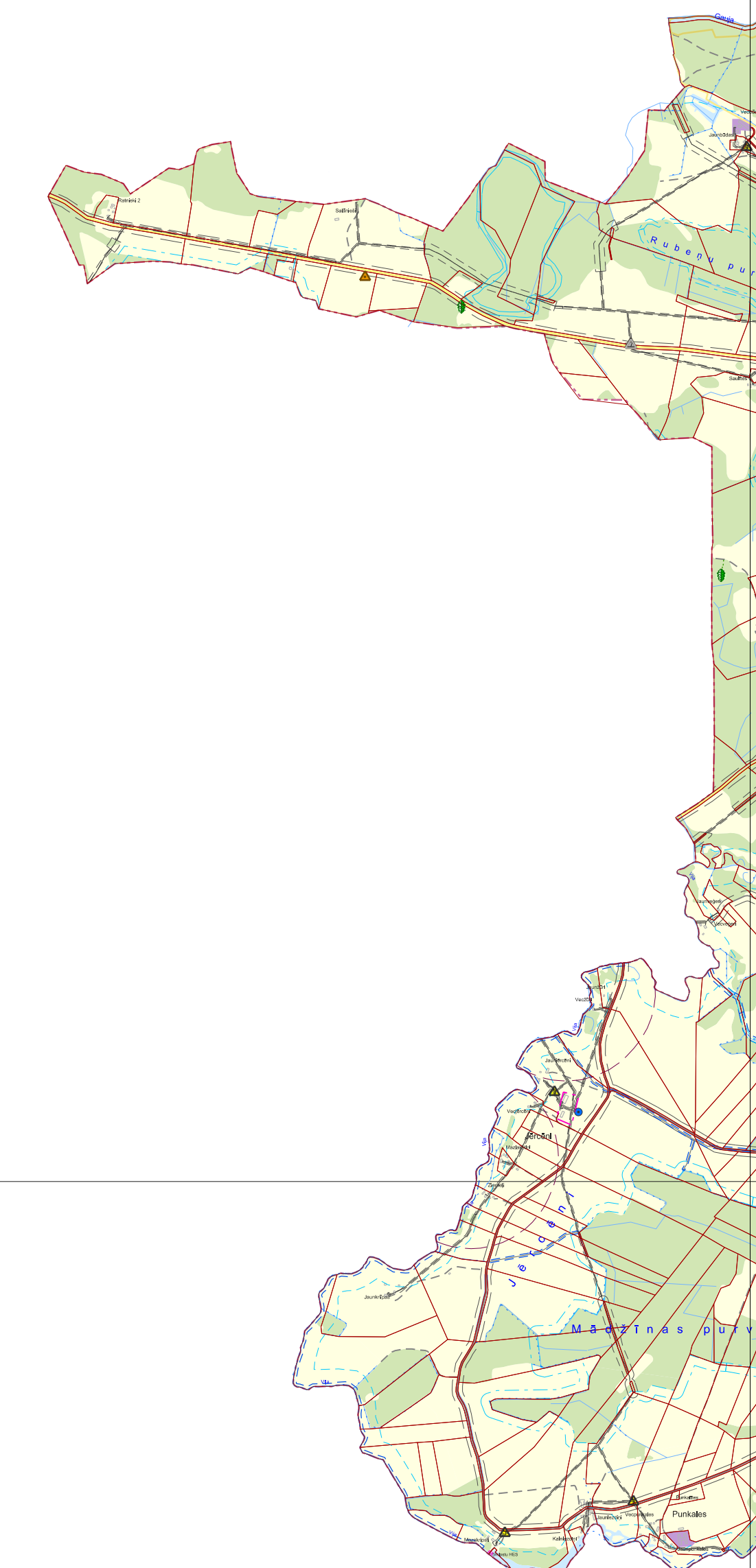
- Sonovaska latvīšu ievadītās teritorijas
- Pašvaldības funkciju īstenošanai nepieciešamie zemes gabali
- Robežas**
- Pagasta robeža
- Pilsētas robeža
- Ciema robeža
- Punktveida objekti**
- Aizsargājams koks (dārkoks)
- Kultūras pieminekļi
- Vietējas nozīmes kultūrvēsturiskais un dabas objekts
- Piesārņota vai potenciāli piesārņota vieta
- Naftas produktu un bīstamo ķīmisko vielu infrastruktūras objekts
- Notekūdeņu attīrīšanas ietaise
- Pazemes ūdens ņemšanas vieta
- Ūdenstornis
- Ūdens spiediena paaugstināšanas sūkņu stacija
- Ūdens apstrādes stacija
- Kanalizācijas sūkņu stacija
- Radiosakaru tīklu tornis vai masts
- Elektrisko tīklu transformatoru apakstacija
- Ugunsdzēsības ūdens ņemšanas vieta
- Valsts ģeodētiskā tīkla punkts
- VAS "Latvijas valsts mežs" izveidotās atpūtas vietas
- Skatotorņi
- Kapsēta
- Automobilu gāzes uzplūdes stacija
- Tornis
- Vietējā ģeodētiskā tīkla punkts



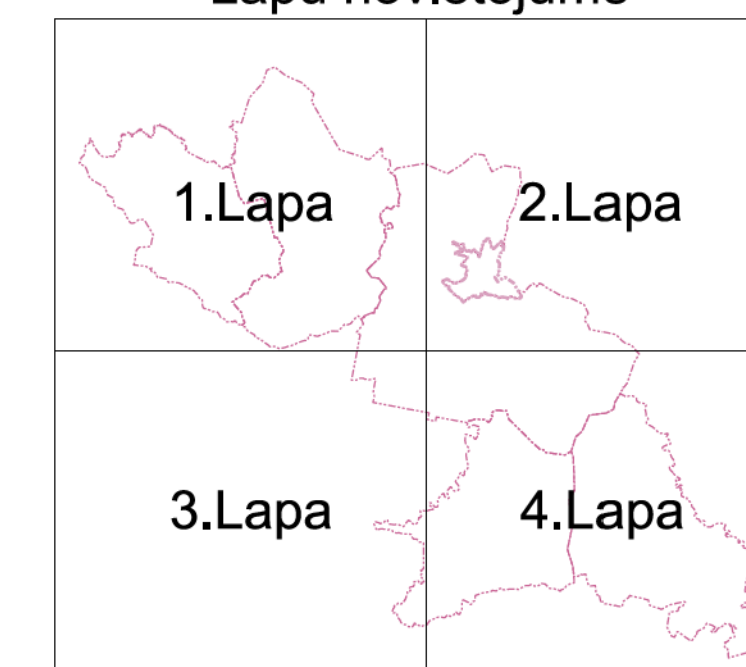
Strenču novads

410000

420000



Lapu novietojums



Kultūras pieminekļi

| Aizsardz. Nr. | Nosaukums |
|---------------|---|
| 2367 | Ergemes pilskalns (Garais kalns) |
| 2363 | Ergemes Čepuru kalniņš-pilskalns |
| 2365 | Onaņļu viduslaiku kapsēta |
| 2366 | Bozāņu senkapī |
| 2362 | Ergemes viduslaiku pils |
| 2373 | Smišķkalnu senkapī (Zviedru kapī) |
| 2394 | Pīlāņu pilskalns |
| 6883 | Lugažu luterāņu baznīca |
| 97 | Vidzemes skolotāju seminārs |
| 2395 | Lugažu viduslaiku pils |
| 2396 | Lejasmužiņieku senkapī (Annas baznīca) |
| 2398 | Vīciema Čeltnieku-pilskalns |
| 2399 | Pašū senkapī |
| 2401 | Sībiņu senkapī |
| 2397 | Mādzīns purva akmens-kulta vieta |
| 2400 | Pauklīšu viduslaiku kapsēta |
| 6884 | Zemnieku sēta "Iedīcis" |
| 6885 | Vīciema luterāņu baznīca |
| 2405 | Mīnīku senkapī (Zviedru kapī) |
| 2406 | Zaku senkapī |
| 2410 | Veckurpnieku pilskalna (Krautavu kalns) |
| 2402 | Lāčīšu pilskalns |
| 2403 | Bedru Svētā lēpa-kulta vieta |
| 2404 | Elmu senkapī |
| 2407 | Bulņu viduslaiku kapsēta (Baznīcas vieta) |
| 2408 | Pušu senkapī |
| 2409 | Tāku Jāņa kalns-kulta vieta |
| 4480 | Pieminekļi krūžuajām karavīriem |
| 4481 | Kapa pieminekļi Jānim Cimzum |
| 4482 | Dekoraīvs jumta kalums |
| 9280 | Vīciema čiekurkalne |