



VALKAS NOVADS



APSTIPRINĀTS
ar Valkas novada domes 2015.gada 30.jūlija sēdes
lēmumu (protokols Nr.11,1.§)

VALKAS NOVADA ATTĪSTĪBAS PROGRAMMA 2015.-2021.GADAM

GALA REDAKCIJA

IZSTRĀDĀTĀJS: VALKAS NOVADA DOME



VALKAS NOVADS



IEVADS	5
1.PAŠREIZĒJĀS SITUĀCIJAS RAKSTUROJUMS	8
1.1.TERITORIJA UN APDZĪVOJUMS	9
1.1.1.TERITORIJA	9
1.1.2.IEDZĪVOTĀJU SKAITS	9
1.1.3.IEDZĪVOTĀJU SKAITA DINAMIKA	10
1.1.4.IEDZĪVOTĀJU KUSTĪBA	12
1.1.5.DEMOGRĀFISKĀ SLODZE	14
1.1.6.NODARBINĀTĪBA	14
1.1.7.TERITORIJAS ATTĪSTĪBAS LĪMEŅA INDEKSS	15
1.2.ZEMES IZMANTOŠANAS STRUKTŪRA	16
1.2.1.MEŽA ZEME UN TO APSAIMNIEKOŠANA	17
1.2.1.1.Purvi	17
1.2.1.2.Parki un parku meži	17
1.2.2.LAUKSAIMNIECĪBĀ IZMANTOJAMĀS ZEMES UN TO APSAIMNIEKOŠANA	19
1.2.3.DABAS TERITORIJAS	20
1.2.3.1.Derīgo izrakteņu teritorijas	20
1.2.3.2.Virszemes ūdens objekti	21
1.2.3.3.Īpaši aizsargājās dabas teritorijas	21
1.2.3.4.Ainava	21
1.2.4.KULTŪRVĒSTURISKĀS TERITORIJAS	22
1.2.4.1.Kultūras un dabas pieminekļi	22
1.2.5.RAŽOŠANAS UN DEGRADĒTĀS TERITORIJAS	23
1.2.5.1.Degradēto teritoriju saraksts	26
1.2.6.APBŪVES TERITORIJAS	29



VALKAS NOVADS



1.2.7.KAPSĒTU TERITORIJAS	29
1.2.8.TERITORIJAS VIENOTĪBA	29
1.3.UZŅĒMĒJDARBĪBAS VIDE	30
1.4.INFRASTRUKTŪRAS ATTĪSTĪBA	50
1.4.1.IZGLĪTĪBA	50
1.4.2.KULTŪRA	53
1.4.3.SPORTS	57
1.4.4.JAUNATNES POLITIKA	59
1.4.5.SOCIĀLĀ PALĪDZĪBA UN SOCIĀLIE PAKALPOJUMI	60
1.4.6.VESELĪBAS APRŪPE UN VESELĪBAS VEICINĀŠANA	60
1.4.7.SABIEDRISKIE PAKALPOJUMI	61
1.4.7.1.Satiksmes un sakari	61
1.4.7.2.Enerģētika un energoefektivitāte	65
1.4.7.3.Ūdensapgāde un kanalizācija	68
1.4.7.4.Sabiedriskā kārtība un drošība	76
1.4.7.5.Atkritumu apsaimniekošana	78
1.4.8.CEĻU INFRASTRUKTŪRA	79
1.4.9.TŪRISMA INFRASTRUKTŪRA	82
2.SVID ANALĪZE	91
2.1.PAŠREIZĒJĀ SITUĀCIJA	91
2.2.ZEMES IZMANTOŠANAS STRUKTŪRA	92
2.3.UZŅĒMĒJDARBĪBAS VIDE	93
2.4.INFRASTRUKTŪRAS ATTĪSTĪBA	93
3.STRATĒGISKĀ DAĻA	95



VALKAS NOVADS



3.1.SASKAŅOTĪBA UN PĒCTECĪBA	95
3.2.STRATĒGISKIE UZSTĀDĪJUMI	103
3.2.4.RĪCĪBAS VIRZIENI (RV) UN UZDEVUMI (U)	104
3.3.SPECIALIZĀCIJA	111
3.4.STRATĒGIJA UN VIDZEMES ILGTERMIŅA ATTĪSTĪBAS SCENĀRIJI	112
3.5.NOVADS REĢIONĀLĀ SKATĪJUMĀ	112
3.6.TELPISKĀS ATTĪSTĪBAS STRUKTŪRA	114
3.7.FUNKCIONĀLĀS IETEKMES ZONAS	115
3.8.SADARBĪBA AR KAIMIŅU PAŠVALDĪBĀM	116
4.RĪCĪBAS PLĀNS	119
5. INVESTĪCIJU PLĀNS	142
INTEGRĒTO TERITORIJU INVESTĪCIJU (ITI) PROJEKTU IDEJU APRAKSTI	143
6.UZRAUDZĪBA	158
6.1.ZIŅOJUMS	158
7.PĀRSKATS PAR SABIEDRĪBAS LĪDZDALĪBU	170
7.1.LĒMUMI	170
7.2.PUBLIKĀCIJAS	180
7.3.1. SABIEDRĪBAS LĪDZDALĪBAS PASĀKUMI	192
7.4.STRATĒGISKAIS IETEKMES UZ VIDI NOVĒRTĒJUMS	197
7.5.VIDZEMES PLĀNOŠANAS REĢIONA ATZINUMI	219



VALKAS NOVADS



IEVADS

Valkas novada attīstības programmas izstrāde uzsākta saskaņā ar Valkas novada domes 2014.gada 27.novembra lēmumu (protokols Nr.16, 19.§) „Par Valkas novada attīstības programmas 2015.-2022.gadam izstrādes uzsākšanu”.

Valkas novada attīstības programma (turpmāk tekstā Attīstības programma) ir vidēja termiņa plānošanas dokuments 2015.-2021.gadam, kas nosaka novada attīstības prioritātes, rīcības virzienus un uzdevumus, kā arī finanšu resursus mērķu sasniegšanai. Attīstības programma nodrošina Valkas novada attīstības programmas 2010. – 2016.gadam pēctecību, izvērtējot sasniegtos mērķus un rezultātus, un ņemot vērā izmaiņas sociālekonomiskajā situācijā.

Izstrāde veikta saskaņā ar spēkā esošo Latvijas Republikas administratīvo aktu prasībām un Vides aizsardzības un reģionālās attīstības ministrijas izstrādāto metodiku „Metodiskie ieteikumi attīstības programmu izstrādei reģionālā un vietējā līmenī”.

Attīstības programma sagatavota ņemot vērā:

- ✓ „Eiropa 2020” stratēģija gudrai, ilgtspējīgai un integrējošai izaugsmei (http://ec.europa.eu/eu2020/pdf/1_LV_ACT_part1_v1.pdf).
- ✓ valsts līmeņa plānošanas dokumentus - ilgtermiņa attīstības plānošanas dokumentu „Latvijas ilgtspējīgas attīstības stratēģija (Latvija 2030)” un hierarhiski augstāko vidēja termiņa attīstības plānošanas dokumentu „Nacionālais attīstības plāns 2014. – 2020.gadam” (NAP),
- ✓ reģionālā līmeņa plānošanas dokumentu Vidzemes plānošanas reģiona ilgtspējīgas attīstības stratēģija 2030 gala redakcijas projekts, Vidzemes plānošanas reģiona attīstības programma 2015.-2020.gadam gala redakcijas projekts;
- ✓ Valkas novada ilgtspējīgas attīstības stratēģiju 2013.-2037.gadam, pašreizējās situācijas analīzi novadā, statistikas informāciju, novada speciālistu viedokļus, iedzīvotāju izteiktais viedoklis;
- ✓ kaimiņu pašvaldību plānošanas dokumentus un kopīgās intereses;
- ✓ Likums „Par ietekmes uz vidi novērtējumu” un Ministru kabineta noteikumi Nr.157 „Kārtība kādā veicams ietekmes uz vidi stratēģiskais novērtējums”.

Valkas novada Attīstības programmu 2015.-2021.gadam izstrādāja Valkas novada domes Attīstības un plānošanas nodaļa, konsultējoties ar izstrādes vadības grupu, nodaļu un struktūrvienību vadītājiem, kā arī sadarbībā ar Valkas novada būvvaldi un pagasta pārvalžu vadītājiem:

Valkas novada domes priekšsēdētājs – Vents Armands Krauklis;

Valkas novada domes priekšsēdētāja vietnieks – Viesturs Zariņš;

Valkas novada domes izpilddirektors – Aivars Cekuls;

Valkas novada domes Attīstības un plānošanas nodaļas vadītāja – Gunta Smāne;

Vidzemes plānošanas reģiona Teritorijas plānošanas nodaļas vadītāja – Ieva Kalniņa;



VALKAS NOVADS



Attīstības un plānošanas nodaļas vadītājas vietniece - Lāsma Engere
Valkas novada būvvaldes vadītājs – Māris Pandalons
Teritorijas plānošanas daļas teritorijas plānotāja – Kristīne Salniņa
Ērgemes pagasta pārvaldes vadītājs – Jānis Krams
Kārķu pagasta pārvaldes vadītājs – Pēteris Pētersons
Valkas pagasta pārvaldes vadītājs – Jānis Lapsa
Vijciema pagasta pārvaldes vadītāja – Mārīte Kalniņa
Zvārtavas pagasta pārvaldes vadītāja – Raitis Priede

Izstrādes gaitā tika izveidota darba grupa, kas veica konsultācijas ar novada ekspertiem, uzņēmējiem un novada iedzīvotājiem.

Sabiedrības līdzdalības pasākumu ietvaros Valkas novada teritorijā tika organizētas sanāksmes, lai noskaidrotu iedzīvotāju viedokli par patreizējo situāciju novadā, kā arī uzklautu idejas un viedokļus par nākotnes attīstības iespējām.

Attīstības programmā ietvertas sekojošas daļas:

- ✓ Pašreizējās situācijas analīze - attīstības tendences, problēmas un izaugsmes resursi;
- ✓ Stratēģiskā daļa - vidēja termiņa attīstības prioritātes, rīcības virzieni un pasākumu kopums, vidējā termiņā sasniedzamie rezultāti;
- ✓ Informācija par attīstības programmas izstrādes procesu;
- ✓ Rīcības un investīciju plāns - rīcības un investīciju projektu kopums ne mazāk kā trīs gadu periodam, norādot to sasaisti ar atbildīgajiem izpildītājiem un finanšu resursiem;
- ✓ Īstenošanas uzraudzības kārtība – uzraudzības un ziņojuma sagatavošanas periodiskums, ziņojumā analizējamie uzraudzības rādītāji.

Attīstības programmas izstrādes pamatprincipi

Izstrādājot Valkas novada attīstības programmu tika ievēroti Attīstības plānošanas sistēmas likuma 5.pantā un Teritorijas attīstības plānošanas likuma 3.pantā noteiktie attīstības plānošanas un reģionālās attīstības principi:

- ✓ Ilgtspējības princips – teritorijas attīstība tiek plānota, lai saglabātu un veidotu esošajām un nākamajām paaudzēm kvalitatīvu vidi, līdzsvarotu ekonomisko attīstību, racionālu dabas, cilvēku un materiālo resursu izmantošanu, dabas un kultūras mantojuma attīstību;
- ✓ Pēctecības princips – jaunus teritorijas attīstības plānošanas dokumentus izstrādā izvērtējot spēkā esošos attīstības plānošanas dokumentus un to īstenošanas praksi;



VALKAS NOVADS



- ✓ Vienlīdzīgu iespēju princips – nozaru un teritoriālās, kā arī privātpersonu un sabiedrības intereses tiek vērtētas kopsakarībā ar mērķi veicināt attiecīgās teritorijas ilgtspējīgu attīstību;
- ✓ Nepārtrauktības princips – teritorijas attīstība tiek plānota nepārtraukti, elastīgi un cikliski, uzraugot šo procesu un izvērtējot jaunāko informāciju, zināšanas, vajadzības un iespējamus risinājumus;
- ✓ Atklātības princips – teritorijas attīstības plānošanā un dokumentu izstrādē iesaista sabiedrību un nodrošina informācijas un lēmumu pieņemšanas atklātību;
- ✓ Integrētas pieejas princips – ekonomiskie, kultūras, sociālie un vides aspekti tiek saskaņoti, atsevišķu nozaru intereses tiek koordinētas, teritoriju attīstības prioritātes tiek saskaņotas visos plānošanas līmeņos, sadarbība ir mērķtiecīga, un tiek novērtēta plānoto risinājumu ietekme uz apkārtējām teritorijām un vidi;
- ✓ Daudzveidības princips – teritorijas attīstība tiek plānota ņemot vērā dabas, kultūrvides, cilvēku un materiālo resursu un saimnieciskās darbības daudzveidību;
- ✓ Savstarpējās saskaņotības princips – teritorijas attīstības plānošanas dokumentu izstrādā, tos savstarpēji saskaņojot un izvērtējot citos teritorijas attīstības plānošanas dokumentos noteikto.

Valkas novada dome izstrādājot attīstības programmu īpašu uzmanību pievērša integrētas pieejas principam attīstības plānošanā.

Šis princips paredz koordinētu telpisko, tematisko un laika dimensiju, nodrošinot interešu saskaņotību starp visiem pārvaldes līmeņiem un ieinteresētajām pusēm, izmantojot konkrētus instrumentus, lai sasniegtu noteiktos mērķus.

Telpiskā dimensija – paredz pasākumu īstenošanu, koordinējot tos telpā, uz konkrētās vietējās pašvaldības attīstības problēmām raugoties gan administratīvās teritorijas, gan plašākā mērogā, kontekstā ar apkārtējo teritoriju izaugsmi.

Telpiskās dimensijas līmeņi:

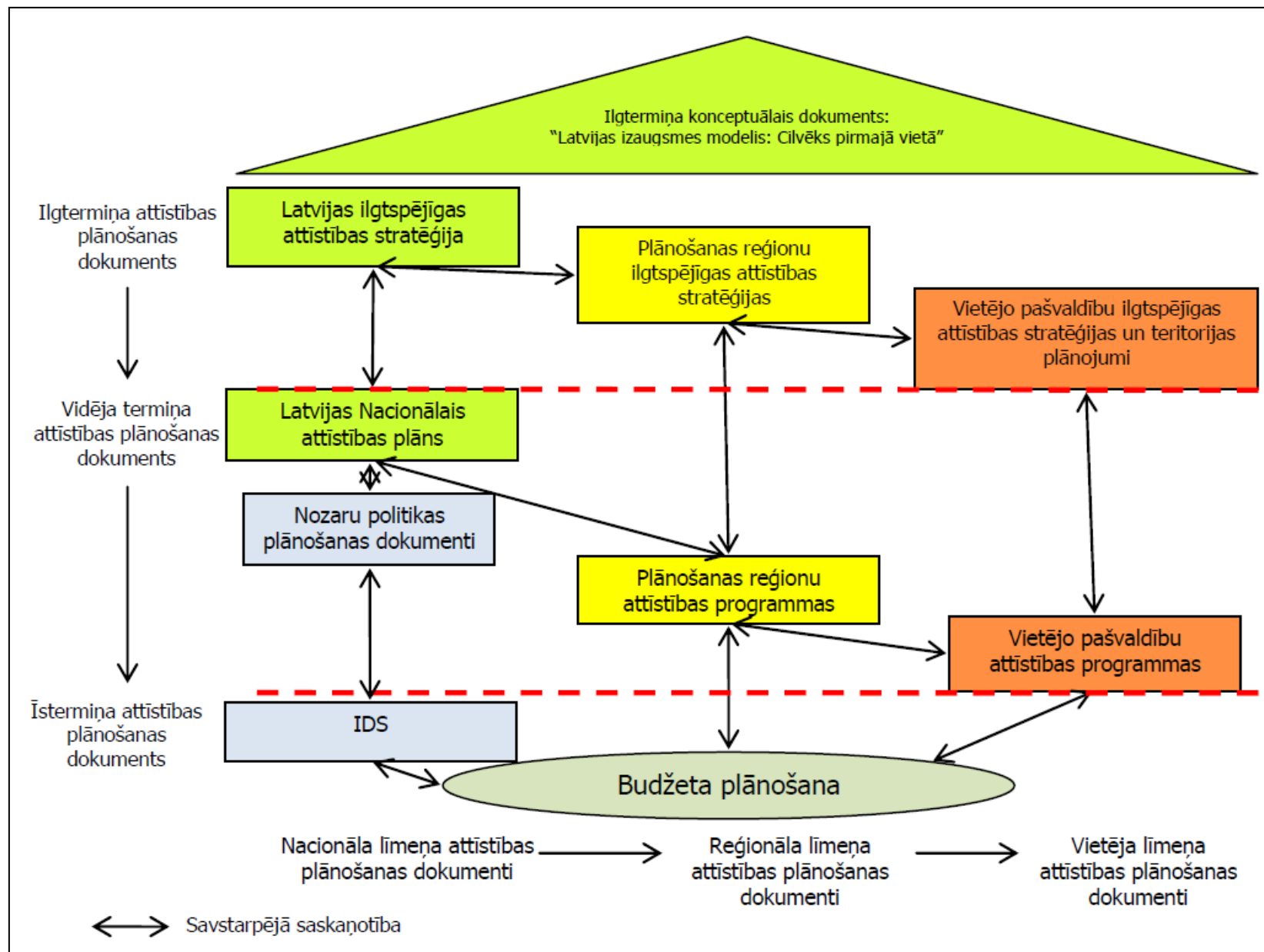
- Administratīvās teritorijas iekšienē – izvērtējot Valkas novada atsevišķu daļu (pilsēta/pagasti) izaugsmes potenciālu un vajadzības, paredzot pasākumus to līdzsvarotai attīstībai.
- Ārpus administratīvās teritorijas robežas – izvērtējot Valkas novada teritorijas ietekmi uz apkārtējām teritorijām.

Tematiskā dimensija – paredz nozaru savstarpēju koordināciju, panākot, ka atbalsts vienas nozares problēmu risināšanai, labvēlīgi ietekmē un papildina citu nozaru attīstību, tādējādi nodrošinot kompleksu atbalsta mehānismu

Laika dimensija – paredz projektu īstenošanas pēctecību



1.shēma Attīstības plānošanas sistēma.





VALKAS NOVADS



1.Pašreizējās situācijas raksturojums

1.1.Teritorija un apdzīvojums

1.1.1.Teritorija

Valkas novada kopējā platība ir 906.8km². Ietilpst Vidzemes plānošanas reģionā. Valkas novada apdzīvojuma struktūru veido viena pilsēta un pieci pagasti. Valkas novads, izstieptā formā, izvietojies Latvijas Ziemeļaustrumos, vēsturiskā Vidzemes reģionā. Robežojas ar Strenču, Smiltenes, Apes, Burtnieku, Naukšēnu novadiem un Igaunijas Republiku. Valka atrodas Sakalas augstienes Ērgemes paugurainē. Pilsētu ielejveida pazeminājumā šķērso Pedeles upe. Pilsētas rietumos Burgas paugurainē atrodas augstākās vietas līdz 90 metriem v.j.l. Ērgemes pagasts galvenokārt atrodas Ērgemes paugurainē, izdalot dažas paugurgrēdas ar augstumu līdz 103 metri v.j.l. Daļa Kārķu pagasta teritorijas atrodas līdzenumā, savukārt daļu šķērso Ērgemes-Dakstu valnis (sīkpauguriene), veidojot skaistu Vidzemei raksturīgu ainavu. Valkas pagasta teritorija atrodas novada Ziemeļu daļā, teritorija izvietojusies ap Valkas pilsētu. Daļa no pagasta teritorijas atrodas Ziemeļvidzemes biosfēras rezervātā. Vijciema pagasta Ziemeļaustrumu daļa izvietojusies Vidusgaujas ieplakā un pārējā pagasta daļa atrodas Tālavas zemienē. Lielākā daļa no Zvārtavas pagasta teritorijas ietilpst Aumeisteru paugurvalnī, kas robežojas ar Sedas līdzenumu Ziemeļu daļā un Dienvidaustrumu daļā ar Vidusgaujas ieplaku. Augstākais punkts 88.8 metri v.j.l. ir Vasu kalns.

Valkas novada kopējais iedzīvotāju blīvums ir 10,78 iedzīvotāji uz vienu kvadrātkilometru. Novada lauku teritorijā – Ērgemes, Kārķu, Valkas, Vijciema un Zvārtavas pagastos vidējais iedzīvotāju blīvums ir (4,64) iedzīvotāji uz kvadrātkilometru, kas ir zemāks par vidējo Latvijas iedzīvotāju blīvumu. Latvijā vidējais iedzīvotāju blīvums ir 33,65 cilvēki uz km², kas ir viens no mazākajiem Eiropā. Novada teritorijā Zvārtavas pagastā iedzīvotāju blīvums ir viszemākais – 2,48 iedzīvotāji uz vienu kvadrātkilometru.

Apdzīvoto vietu relatīvais lielums ir būtisks rādītājs saistībā ar apdzīvoto vietu tīklu un kopējo iedzīvotāju skaitu, kā arī saimniecisko dzīvi teritorijā. Visos pagastos galvenie ciemi ir arī saimnieciskās dzīves centri, ar salīdzinoši daudzveidīgu saimniecisko struktūru. Taču ņemot vērā zemo iedzīvotāju blīvumu, kā arī iedzīvotāju koncentrāciju galvenokārt ciemos, turklāt apstākļos, kur ciemu skaits uz teritorijas platību ir salīdzinoši zems, liek meklēt novadā jaunas attīstības iespējas pakalpojumu teritoriālā izkārtojuma pilnveidē un iedzīvotāju mobilitātes iespēju veicināšanā, nodrošinot iespējami daudz pakalpojumu visos pagastu centros un organizējot pastāvīgi funkcionējošu sabiedriskās satiksmes tīklu.

1.1.2.Iedzīvotāju skaits

Pēc Pilsonības un migrācijas lietu pārvaldes datiem uz 2014.gada 1.jūliju Latvijā kopumā dzīvoja 2172812 iedzīvotāji, Valkas novadā kopumā dzīvoja 9781 iedzīvotājs, tai skaitā Valkas pilsētā 5631 iedzīvotājs, Ērgemes pagastā 926 iedzīvotāji, Kārķu pagastā 712 iedzīvotāji, Valkas pagastā 1360 iedzīvotāji, Vijciema pagastā 730 iedzīvotāji un Zvārtavas pagastā 422 iedzīvotāji.



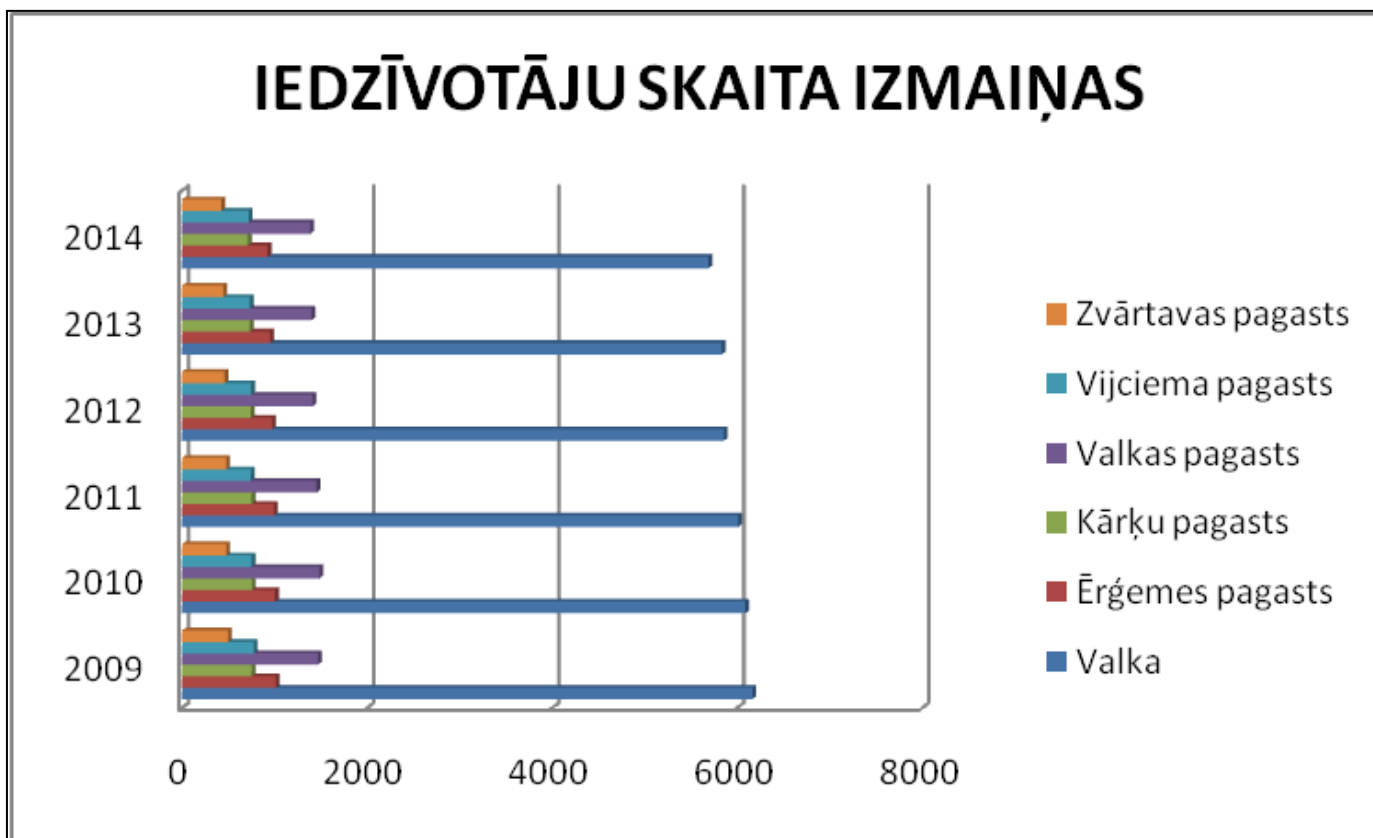
VALKAS NOVADS



Salīdzinājumā ar kaimiņu pašvaldībām Valkas novads apdzīvotības ziņā ieņem otro vietu (Apes novadā dzīvo 3924 iedzīvotāju, Burtnieku novadā - 8099, Naukšēnu novadā – 2068, Smiltenes novadā – 13578 un Strenču novadā - 3780 iedzīvotāji), savukārt, salīdzinot pilsētu apdzīvotību pirmo vietu (Smiltenē dzīvo 5578 iedzīvotāju, Strenčos - 1270 un Sedā - 1413).

1.1.3. Iedzīvotāju skaita dinamika

2.shēma Iedzīvotāju skaita izmaiņas





VALKAS NOVADS



1.tabula Iedzīvotāju skaits

Teritorija	2009	2010	2011	2012	2013	2014	2014.gada 1.jūlijs	2015
Valka	6164	6088	6010	5858	5835	5690	5631	5590
Ērgemes pagasts	1014	1006	994	974	956	928	926	905
Kārķu pagasts	755	757	753	745	735	714	712	695
Valkas pagasts	1472	1486	1455	1411	1401	1387	1360	1350
Vijciema pagasts	776	753	745	748	733	721	730	711
Zvārtavas pagasts	499	478	479	460	449	427	422	419
Kopā novadā	10680	10568	10445	10196	10109	9867	9781	9670

2.tabula Dzimstības rādītāji

DZIMSTĪBA Gads	Valka	Ērgemes pagasts	Kārķu pagasts	Valkas pagasts	Vijciema pagasts	Zvārtavas pagasts	Kopā
2005	48	6	5	5	6	4	74
2006	51	4	2	11	9	4	81
2007	46	5	6	12	5	5	79
2008	54	9	5	11	8	4	91
2009	39	2	3	10	3	2	60
2010	47	11	4	10	4	3	79
2011	36	9	6	3	3	1	73
2012	36	11	6	14	10	6	125
2013	38	8	2	14	9	2	87
2014	39	4	1	12	2	5	63



VALKAS NOVADS



Novadā samazinās iedzīvotāju līdz darbaspējas vecumam īpatsvars, kam galvenais iemesls ir dzimstības samazināšanās.

3.tabula Mirstības rādītāji

MIRSTĪBA Gads	Valka	Ērgemes pagasts	Kārķu pagasts	Valkas pagasts	Vijciema pagasts	Zvārtavas pagasts	KOPĀ
2005	111	14	13	22	8	6	174
2006	119	11	14	26	9	5	184
2007	104	16	15	27	7	12	181
2008	121	12	10	19	4	7	173
2009	121	4	6	17	6	4	141
2010	93	15	8	19	5	8	148
2011	73	10	7	16	7	7	138
2012	86	16	14	19	14	6	166
2013	92	13	11	21	4	4	158
2014	70	13	12	13	9	3	120

Negatīvais dabiskais pieaugums ir viens no galvenajiem faktoriem, kas izskaidro iedzīvotāju skaita samazināšanos novadā pēdējo gadu laikā.

1.1.4. Iedzīvotāju kustība

Iedzīvotāju kustība pēc dažādiem pakalpojumiem, uz darbu, mācībām ārpus administratīvajām teritorijām galvenokārt nosaka sociālās infrastruktūras objektu (gan pašvaldību pārziņā esošu, gan privātu), reģionālo administratīvo iestāžu un darba vietu izvietojums, kā arī ceļu stāvoklis un sabiedriskā transporta iespējas. Novadā vērojama iedzīvotāju kustība gan starp Valkas pilsētu un pagastu pārvaldēm, gan ārpus novada. Pastāv tendence, ka iedzīvotāju kustība starp novada teritorijām palielinās, un arī kustība uz āru palielinās.



VALKAS NOVADS



No Valkas pilsētas vērojama šāda salīdzinoši izteiktākā iedzīvotāju kustība:

- ✓ skolēni/studenti uz Valmieru, Rīgu;
- ✓ iedzīvotāji pēc pakalpojumiem uz Valgu, Valmieru;
- ✓ uz darba vietām Valgā, Valkas pagastā, Valmierā, Rīgā.

No Ērgemes pagasta vērojama šāda salīdzinoši izteiktākā iedzīvotāju kustība:

- ✓ skolēni uz Valku, Valmieru;
- ✓ iedzīvotāji pēc pakalpojumiem uz Valku, Valgu;
- ✓ skolēni uz mākslas, mūzikas un sporta skolām uz Valku;
- ✓ uz darba vietām Valkā.

No Kārķu pagasta vērojama šāda salīdzinoši izteiktākā iedzīvotāju kustība

- ✓ skolēni uz Naukšēniem, Valku, Valmieru;
- ✓ skolēni uz mākslas, mūzikas un sporta skolām uz Valku;
- ✓ iedzīvotāji pēc dažādiem pakalpojumiem uz Valmieru, Valku, Rūjienu;
- ✓ uz darba vietām Valkā, Rūjienā un Valmierā.

No Valkas pagasta vērojama šāda salīdzinoši izteiktākā iedzīvotāju kustība

- ✓ skolēni uz Valku;
- ✓ iedzīvotāji pēc pakalpojumiem uz Valku, Valgu;
- ✓ skolēni uz mākslas, mūzikas un sporta skolām uz Valku;
- ✓ uz darba vietām Valkā un Valgā.

No Vijciema pagasta vērojama šāda salīdzinoši izteiktākā iedzīvotāju kustība

- ✓ skolēni uz Smilteni, Valku, Bilsku;
- ✓ iedzīvotāji pēc pakalpojumiem uz Smilteni, Valku, Valgu, Valmieru;
- ✓ skolēni uz mākslas, mūzikas un sporta skolām uz Smilteni, Valmieru, Valku;
- ✓ uz darba vietām Smiltēnē, Valkā, Strenčos, Valmierā.

No Zvārtavas pagasta vērojama šāda salīdzinoši izteiktākā iedzīvotāju kustība

- ✓ skolēni uz Gaujienu, Smilteni, Valku;
- ✓ iedzīvotāji pēc pakalpojumiem uz Valku, Gaujienu, Smilteni;
- ✓ uz darba vietām Smiltēnē, Valmierā, Valkā.



VALKAS NOVADS



1.1.5. Demogrāfiskā slodze

Novada kopīgā demogrāfiskā slodze¹ uz 2014.gada sākumu bija 564 iedzīvotāji līdz darbības vecumam un virs darbības vecuma uz 1000 iedzīvotājiem. Demogrāfiskā slodze ir augstāka un līdz ar to nelabvēlīgāka nekā Latvijā kopumā – 514. Savukārt 2013.gada sākumā demogrāfiskā slodze kopumā novadā bija 559, bet Latvijā 540, tātad ir secināms, ka salīdzinoši ar iepriekšējiem gadiem Valkas novadā demogrāfiskā slodze ir palielinājusies. Iedzīvotāju darba spējas vecuma īpatsvars novadā ir zemāks nekā Latvijā kopumā.

Vērtējot demogrāfisko slodzi novada teritorijā, jāsecina, ka tikai Vijciema pagastā tā ir labvēlīgāka, kā Latvijā kopumā.

Visās pārējās novada teritorijās demogrāfiskā slodze ir samērā atšķirīga. Valkā – 584, Ērgemes pagastā – 547, Kārķu pagastā – 602, Valkas pagastā – 524, Vijciema pagastā – 471, Zvārtavas pagastā – 564. Jāatzīmē, ka salīdzinājumā ar 2013.gada datiem, demogrāfiskās slodzes rādītāji ir palielinājušies Valkas pilsētā un Valkas pagastā. Novada kopējais demogrāfiskās slodzes rādītājs 2014.gadā salīdzinājumā ar 2009.gada datiem ir pieaudzis par 4,8 %, bet Latvijā par 5,3%.

1.1.6. Nodarbinātība

4.tabula Bezdarbnieku skaita izmaiņas novada teritorijā no 2008. – 2014.gads

Novada teritorija	31.12.2008.	31.12.2009.	31.01.2010.	31.01.2011.	31.01.2012.	31.01.2013.	31.01.2014.
Valka	264	642	638	620	503	407	344
Ērgemes pagasts	30	87	94	107	93	76	64
Kārķu pagasts	23	74	75	88	70	64	55
Valkas pagasts	60	163	168	171	183	135	127
Vijciema pagasts	21	51	49	63	36	37	28
Zvārtavas pagasts	14	58	60	55	54	40	32
Kopā novadā	412	1075	1084	1104	939	759	650
Vidzemes reģionā	7906	19367	17726	18004	14733	12626	10978
Latvijā	76435	179235	186295	164551	132575	107488	96762

¹ Demogrāfiskā slodze - darbības vecumu nesasnējušo un pārsniegušo personu skaits vidēji uz 1 000 personām darbības vecumā.



VALKAS NOVADS



Uz 31.03.2015. Valkas novadā kopumā reģistrēti 531 bezdarbnieki. No tiem 270 sievietes, 54 invalīdi un 42 jaunieši vecumā no 15-25 gadiem. Vislielākais bezdarbnieku skaits ir reģistrēts Valkas pilsētā – 277 un Valkas pagastā – 100 bezdarbnieki, savukārt Ērgemes pagastā – 50, Kārķu pagastā – 46, Vijciema pagastā – 21, Zvārtavas pagastā – 37 bezdarbnieki.

Valstī bezdarba līmenis ir 6,9%, savukārt Valkas novadā - 10,3%, kas ir augstāks nekā Strenču novadam – 9,8% un Smiltenes novadam – 5,0%.

1.1.7. Teritorijas attīstības līmeņa indekss

2013.gadā Valkas novads pēc teritoriālā attīstības līmeņa indeksa (-0,790) atradās 88.vietā starp 110 Latvijas novadiem, 2012.gadā Valkas novads atradās 86.vietā starp Latvijas novadiem pēc teritorijas attīstības indeksa (-0,695). 2013.gadā Vidzemes reģiona attīstības līmeņa indekss bija -0.793, reģionu grupā ieņēma 4.vietu, savukārt 2012.gadā attīstības indekss bija 0.605. Salīdzinājumam tiek apskatīti arī kaimiņu pašvaldību teritorijas attīstības līmeņa indeksi 2013.gadā Smiltenes novads (0,098) atradās 33.vietā, Naukšēnu novads (0,068) - 38.vieta, Burtnieku novads (0,057) – 36.vietā, Apes novads (-0,440) - 73.vietā, Strenču novads (-0,949) - 94.vietā. Savukārt 2012.gadā kaimiņu pašvaldību teritoriju attīstības līmeņa indeksi bija - Smiltenes novads (0,168) ranga 31.vieta, Naukšēnu novads (0,068) - 38.vieta, Burtnieku novads (0,054) – 40.vieta, Apes novads (-0,442) - 77.vieta, Strenču novads (-1,044) - 96.vieta.

Salīdzinot 2012.gada un 2013.gada datus ir redzams, ka Valkas novada teritoriālais attīstības līmeņa indekss ir pazeminājies, līdzīgi, kā Smiltenes novadam, savukārt starp kaimiņu pašvaldībām indeksa līmeņa pieaugums ir vērojams Apes, Burtnieku un Strenču novadam, kas liecina par šo teritoriju sociāli ekonomisko attīstību. Naukšēnu novadam indekss ir palicis nemainīgs.

Ņemot vērā, ka šis indekss tiek izmantots Eiropas Savienības (ES) fondu līdzekļu apgūšanā, būtisks faktors ir tas, ka indekss nosaka arī valsts līdzfinansējumu apmēru pašvaldību īstenotos ES fondu projektos – jo zemāks teritorijas attīstības indekss, jo augstāks valsts budžeta dotācijas un zemāks pašvaldības līdzfinansējuma īpatsvars.

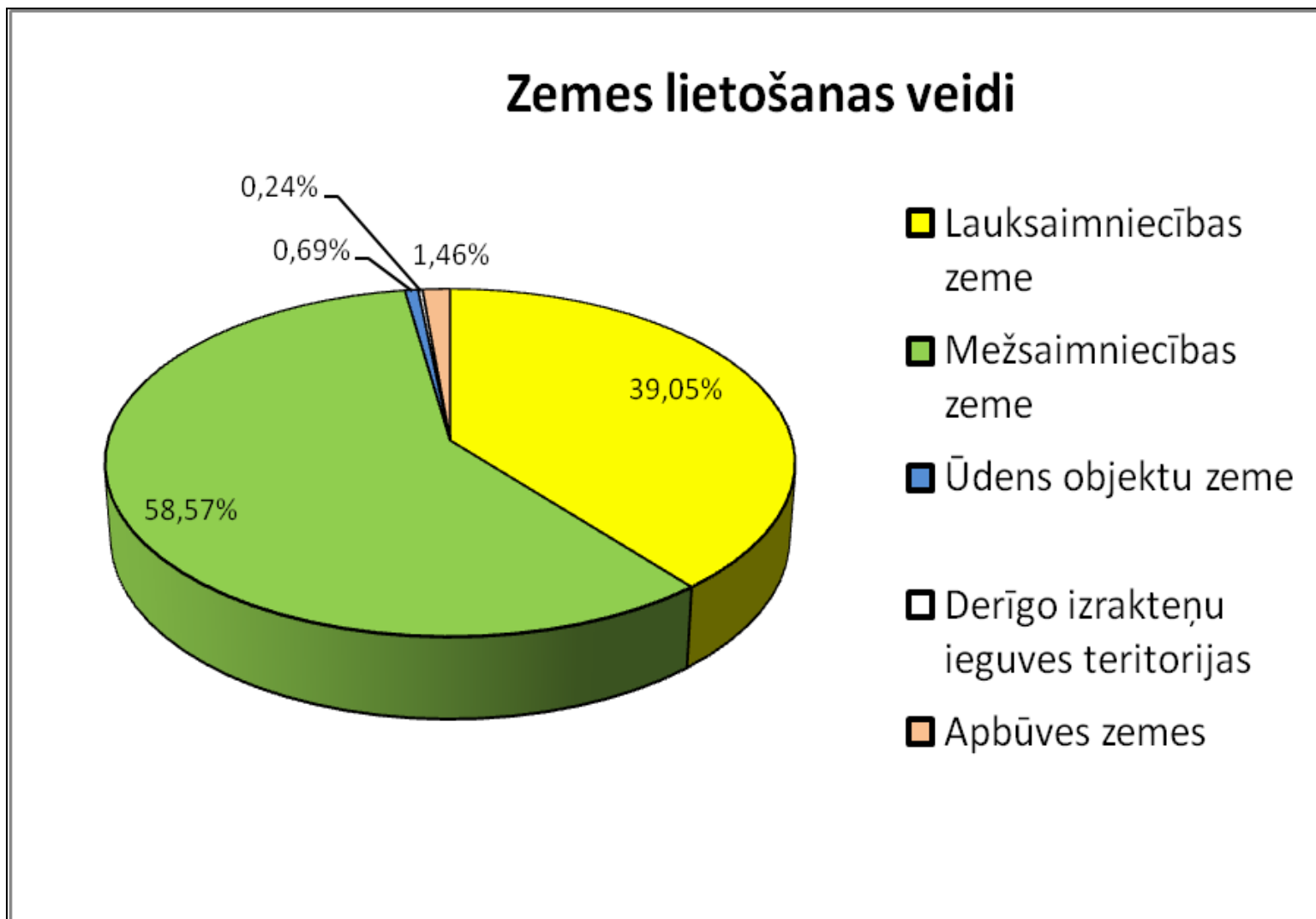


VALKAS NOVADS



1.2.Zemes izmantošanas struktūra

3.shēma Zemes lietošanas veidi





VALKAS NOVADS



1.2.1.Meža zeme un to apsaimniekošana

Kopumā 58.57% no novada teritorijas aizņem meži. Tie tiek uzskatīti par apvidus lielāko bagātību. Valkas novadā prognozējams meža platību pieaugums, kas skaidrojams ar lauksaimniecībā neizmatoto zemju dabisko aizaugšanu, kā arī mākslīgo apmežošanu.

1.2.1.1.Purvi

Novadā šīs teritorijas ir salīdzinoši jaunas un seklas, tāpēc nav īpaši bagātas ar kūdru. Kārķu pagasta 427ha lielajam Bezdibeņa purvam ir noteikts dabas lieguma statuss.

Valkas novadā apzinātas 76 kūdras atradnes vai to daļas, visu atradņu platība ir lielāka vai vienāda ar 10ha. Kūdras atradņu kopplatība 8090.6ha vai ap 0.9ha no novada teritorijas. Lielākā daļa no kūdras atradnēm izpētītas nepietiekami. Lai precizētu kūdras krājumus un noteiktu kūdras atradņu izmantošanas iespējas, novadā nepieciešams veikt zināmo kūdras atradņu inventarizāciju un jaunu atradņu meklēšanas darbus. Darbus varētu veikt piesaistot dažādu fondu un novada budžeta līdzekļus. Veikto darbu rezultātā novads iegūtu vērtīgu precizētu informāciju par kūdras krājumiem un purvu stāvokli. Izvērtējot iegūtos rezultātus būtu iespējams precizēt kūdras ieguves un izmantošanas iespējas novadā. Novada perspektīvās kūdras atradnes ir Valkas pagastā, „Dore”, „Žuldiņas”, „Saule”, Vijciema pagastā „Baltais II”, kurās ir piemērota kūdra izmantošanai lauksaimniecībā.

1.2.1.2.Parki un parku meži

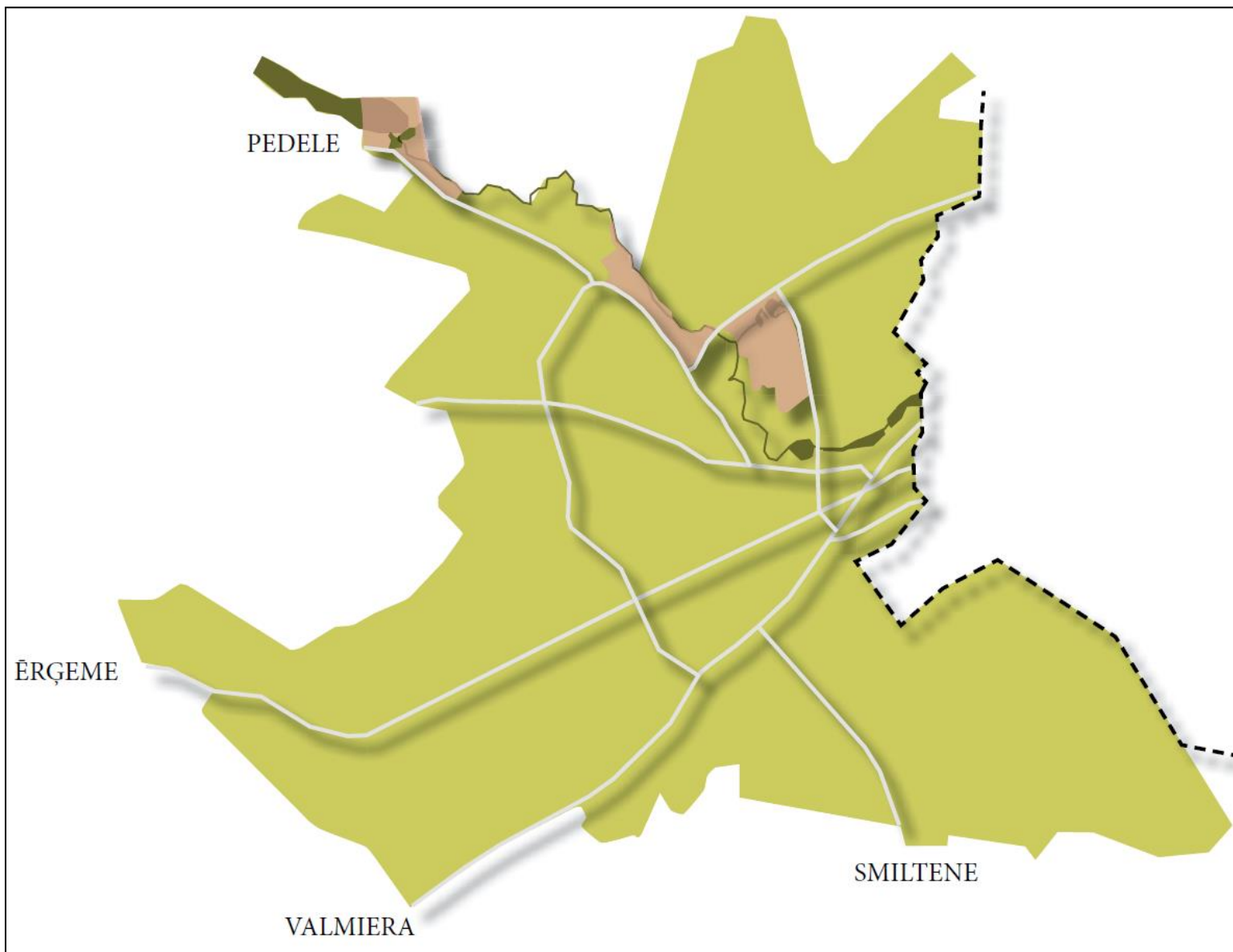
Veicinot sakārtotu un iedzīvotājiem pieejamu zaļo teritoriju attīstību Valkas pilsētā, tiks veidots mežaparks. Uzsākta skiču projekta izstrāde. Mežaparka projekts izstrādāts, ņemot vērā, ka pilsētā ir plaša meža teritorija, bet nav labiekārtotas vietas kur atpūsties. Plānots labiekārtot teritoriju ap Valkas pamatskolu un Strautu ielu. Plānojot Valkas pamatskolas teritorijas labiekārtošanu tika ņemtas vērā skolēnu intereses un vajadzības, tādējādi rosinot vairāk savu brīvo laiku pavadīt svaigā gaisā. Projekts paredz jaunu sporta iekārtu uzstādīšanu, taku izveidošanu. Šobrīd primāri paredzēts labiekārtot teritoriju starp Pedeles upi un Strautu, Rūjienas un Ausekļa ielu. Šajā teritorijā tiks veidota droša, kvalitatīva un interesanta ārtelpa skolēniem, kā arī pastaigu un krosa takas, atvērti sporta un rotaļu laukumi.



VALKAS NOVADS



4.shēma.Mežaparka teritorija

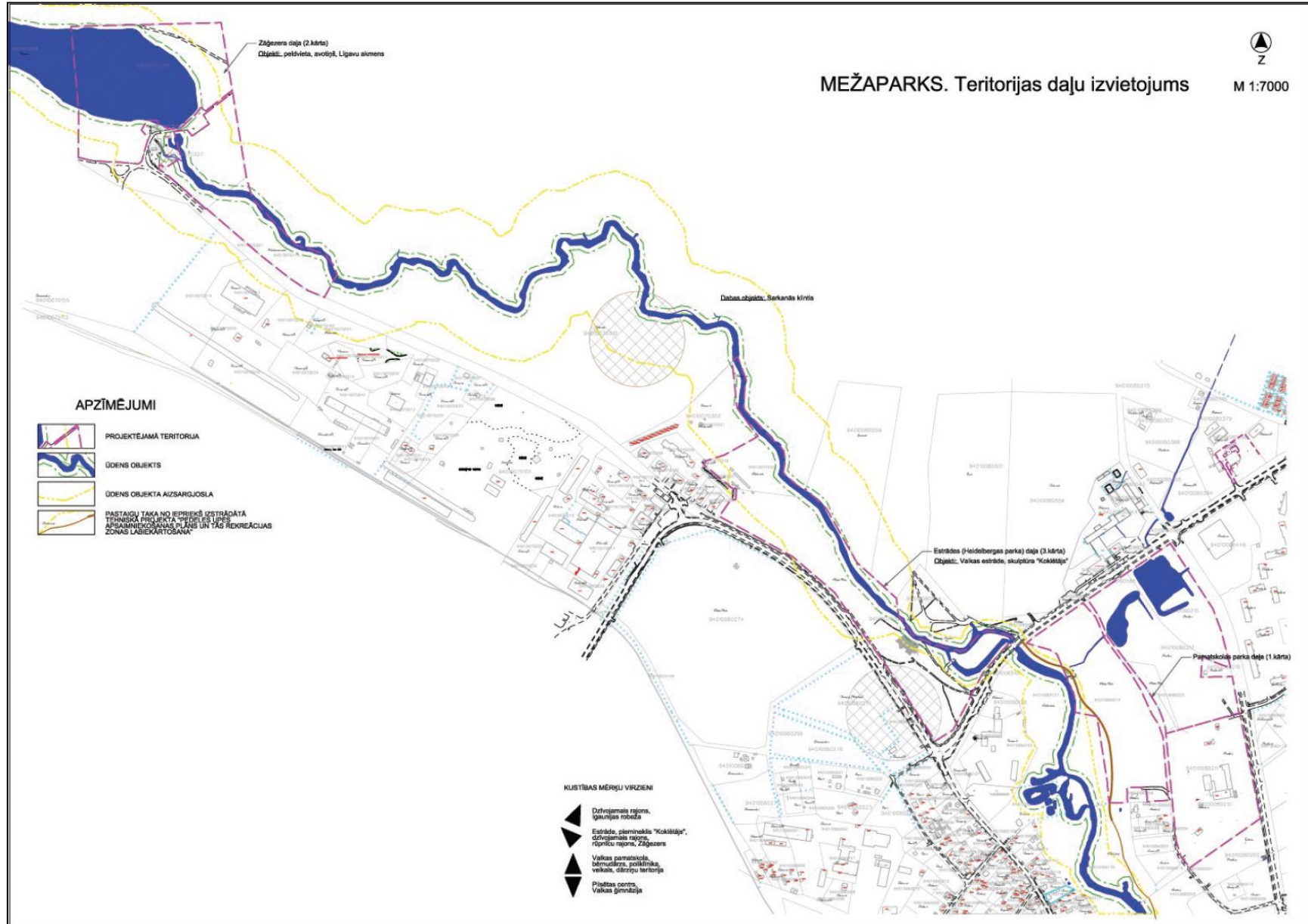




VALKAS NOVADS



5.shēma.Mežaparka teritorijas daļu izvietojums Valkas pilsētā





VALKAS NOVADS



1.2.2.Lauksaimniecībā izmantojamās zemes un to apsaimniekošana

No kopējas novada teritorijas 39.05% aizņem lauksaimniecībā izmantojamās zemes - aramzemes, pļavas un ganības. Lielākās platības lauksaimniecībā izmantojamo zemju ir Valkas un Ērgemes pagastos. Novadā esošās lauksaimniecības zeme izmantojama daudzfunkcionālai lauksaimniecībai – zemkopībai, lopkopībai, augļkopībai, zivsaimniecībai, lauku tūrismam un netradicionālajām lauksaimniecības nozarēm, kā arī mežsaimniecībai.

1.2.3.Dabas teritorijas

1.2.3.1.Derīgo izrakteņu teritorijas

Novada teritorijā vērojama salīdzinoši liela izrakteņu daudzveidība. Teritorijā izveidojušās gan māla, gan smilts un smilts-grants atradnes, kā arī kvarca smilts iegulas. Valkas novadā līdz šim nav noteiktas vai izdalītas valsts nozīmes derīgo izrakteņu atradnes, bet ir novada nozīmes derīgo izrakteņu – smilts, smilts-grants, māla, kūdras – ieguves un atradņu areāli.

Novada smilts un smilts – grants atradnes pārsvarā ir nelielas. To iegūtie materiāli tiek izmantoti galvenokārt ceļu uzturēšanai un remontam. Plānošanas dokumenta darbības laikā ir paredzēts smilts-grants karjeru izpēte, ja to pieprasīs potenciālo karjeru īpašnieki norādot konkrētu zemes gabalu atrašanās vietu un platību. Tikai pēc izpētes darbu veikšanas tiks lemts jautājums par kāda jauna karjera izveidi.

Kvarca smilts tiek izmantots metalurģijas vajadzībām. Izpētes darbu rezultātā tika apzināts kvarca smilts prognozēto resursu laukums – Vijciems. Šo laukumu var uzskatīt par perspektīvu, lai nākotnē ģeoloģiskās izpētes darbu rezultātā apzinātu kvarca smilts atradnes un izpētītu tās.

Valkas novada teritorijā ir trīs māla atradnes. Pēc krājuma apjoma lielākā māla atradne ir „Vijciems”, kura tika izpētīta, lai tās derīgo izrakteni – mālu izmantotu ķieģeļu ražošanai. Pēc izpētes šīs atradnes izmantošana nav uzsākta.

Novada teritorijā ir konstatētas sapropeļa rūpnieciskās iegulas, kopumā trīspadsmit ezeros. Lielākā sapropeļa iegula ir ezerā „Salainis”, Zvārtavas pagastā, tas izmantojams kā mēslojums un ārstnieciskās dūņas. Gultnes padziļināšana, izstrādājot sapropeļa iegulas būtu nepieciešams veikt iegulā Vēderis (sapropelis izmantojams kā mēslojums), kā arī iegulās Līdācis, Klētenes un Vadainis (sapropelis izmantojams kā lopbarības piedevas, ārstnieciskās dūņas, celtniecības materiālu ražošanai un ķīmiskai pārstrādei). Lai minētajās iegulās sāktu sapropeļa ieguvi, tajās vispirms nepieciešams veikt papildizpētes darbus apzinot krājumus.



VALKAS NOVADS



1.2.3.2. Virszemes ūdens objekti

Novada hidrogrāfisko tīklu veido Gaujas un Salacas upes baseini, kā arī Emajegi upes baseins, kurā ietek Pedeles upe, kas plūst caur Valkas pagastu un Valkas pilsētu. Lielākās upes novada teritorijā ir Gauja, Vija, Omuļupe, Seda un tās pieteka Rikanda. Teritorijā izveidojušies daudz nelieli ezeri.

1.2.3.3. Īpaši aizsargājās dabas teritorijas

Kārķu un Ērgemes pagasta teritorija pilnībā un daļa no Valkas pagasta teritorijas atrodas Ziemeļvidzemes biosfēras rezervātā (turpmāk tekstā ZBR), kas ir starptautiskas nozīmes aizsargājama dabas teritorija un atrodas īpašā valsts aizsardzībā.

Gar Gauju visā novada teritorijā atrodas aizsargājamais ainavu apvidus (turpmāk tekstā AAA) „Ziemeļgauja”, kuram ir izstrādāti un ar Ministru Kabineta noteikumiem apstiprināti individuālie aizsardzības un izmantošanas noteikumi. Šajā teritorijā iekļaujas Zvārtavas, Vijciema un Valkas pagasti.

Valkas novada teritorijā ir iekļauti sekojoši liegumi:

- ✓ Zvārtavas pagastā Bednes purva dabas liegums, platība 30.0ha, Vadaiņa purva dabas liegums, platība 238. ha, Taurīšu ezera dabas liegums, platība 2.0ha; Lapiņu ezera dabas liegums, platība 1.0ha;
- ✓ Kārķu pagastā Kārķu purvs, platība 309.3ha;
- ✓ Valkas pagastā Burgas pļavas, platība 183.3ha;
- ✓ Ērgemes pagasta dienvidu daļā Sedas purva liegums, platība 330.1ha;

Valkas novada teritorijā ir noteiktas šādas īpaši aizsargājamās dabas teritorijas: Ziemeļvidzemes biosfēras rezervāts un tā teritorijā esošās Eiropas nozīmes aizsargājamās dabas Natura 2000 teritorijas dabas liegumi „Kārķu purvs”, „Burgas pļavas” un „Sedas purvs”; Natura 2000 teritorija aizsargājamo ainavu apvidus „Ziemeļgauja” un tā teritorijā esošie dabas liegumi „Pirtslīča–Līkā atteka”, „Zemā sala” un „Pukšu purvs”; Natura 2000 teritorijas dabas liegumi „Bednes purvs”, „Vadaiņu purvs”, „Lapiņu ezers” un „Taurīšu ezers”. Novada teritorijā atrodas 71 mikroliegums.

1.2.3.4. Ainava

Ainava ir cilvēku dzīves vide, resursi tūrisma attīstībai un pamats lauku iedzīvotāju nodarbošanās dažādošanai. Tā ir jebkuras administratīvās teritorijas sava veida vizītkarte. Ainavas struktūra būtiski iespaido teritorijas bioloģisko daudzveidību un daudzos gadījumos ainavai vai tās elementiem piemīt liela kultūrvēsturiska vērtība. Ainavu veidošana ir nepārtraukts process, kuram jābalstās uz ilgtspējīgas attīstības principiem, mēģinot savienot ainavu kontrolētu attīstību ar ekonomiskajām un sociālajām izmaiņām, kas parasti izraisa arī būtiskas ainavu izmaiņas. Valkas novadā ir valsts nozīmes īpaši aizsargājamo ainavu apvidus „Ziemeļgauja”. Tā teritorijā ietilpst Valkas, Vijciema un Zvārtavas pagasti. Ziemeļgaujas ielejai raksturīga mozaikveida ainava ar ievērojamu biotopu un sugu daudzveidību. Šīm teritorijām ir izstrādāti savi aizsardzības un izmantošanas nosacījumi.



VALKAS NOVADS



Valkas pilsēta un Kārķu, Valkas, Ērgemes pagasti ietilpst Ziemeļvidzemes biosfēras rezervāta teritorijā, kas ir vienīgā šāda veida īpaši aizsargājamā dabas teritorija Latvijā. Tā ir plaša teritorija, kurā starptautiski nozīmīgas dabas un ainaviskās vērtības tiek saglabātas nodrošinot ilgtspējīgu sociālo un ekonomisko attīstību.

Ērgemes pagastā ainavu struktūru nosaka Ērgemes pauguraines sīki paugurainais un stipri viļņotais reljefs. Estētiski un kultūrvēsturiski nozīmīgie ainavu elementi ir ozolu alejas, muižu un vecsaimniecību ēkas un parki, laukakmens mūra ēkas un to drupas, viensētu apstādījumi – ir raksturīgi tieši Ziemeļvidzemei. Liela ainaviskā vērtība ir neiztaisnotajām, neregulētajām mazajām upītēm.

Kārķu pagasta vērtīgākās ainavas – ceļa posms no „Naglām” līdz „Vēveriem”, Veckārķu ezera apkārtnē, Cepšu ezera apkārtnē, Bezdibeņa ezera apkārtnē, Augstais (Baltais kalns), Spaļu aleja, senu koku rinda ceļa posmā pirms Kārķu centra robežas braucot no Rūjienas puses.

Vijciema pagasts ir laukiem bagāta teritorija ar dažādu vēstures periodu saimnieciskās darbības elementiem: stādījumiem (koku grupām) ap viensētām, senām alejām, laukakmens mūra ēkām, reljefam piekļautiem līkumotiem lauku ceļiem, muižas ēkām. Pagasta vērtīgākās ainavas ir Ziemeļgaujas aizsargājamo ainavu apvidus (NATURA 2000).

Zvārtavas pagasta ainavas kontrastainību nosaka koku sugu izplatība un eolās kāpas. Vizuāli pievilcīgas ir mežu ainavas, kas paveras no Valkas – Virešu ceļa. Zvārtavas pagasta teritorijas 4915 ha (28,9% no visas pagasta teritorijas) ietilpst Aizsargājamo ainavu apvidū „Ziemeļgauja”. Plašs skats uz Gaujas ielejas ainavu paveras Zvārtavas pagastā pie Valkas - Virešu ceļa, Cirgaļu meža masīvā. Vairākās vietās būtu vēlama ainavas atsegšana. Kā nozīmīgi ainavas elementi jāmin parkveida pļavas Valkas un Zvārtavas pagastos, iekšzemes kāpu masīvs Cirgaļu apkārtnē, Gaujas krastu atsegumi. Īpašu atraktivitāti Ziemeļgaujai piešķir iespēja vērot ainavas pārveidošanos Gaujas gultnes izmaiņu rezultātā.

Atsevišķās novada teritoriju vietās vērojama ainavas degradācija, kur neapsaimniekošanas rezultātā notiek pļavu, tīrumu apaugšana ar krūmiem, samazinās augu sugu sastāvs.

1.2.4. Kultūrvēsturiskās teritorijas

1.2.4.1. Kultūras un dabas pieminekļi

Valsts aizsargājami kultūras pieminekļi izdalīti ar mērķi saglabāt to zinātnisko, kultūrvēsturisko un estētisko vērtību. Pašvaldības nozīmes kultūrvēsturiskie objekti - parādīt kultūras objektus, kuri perspektīvā varētu iegūt valsts noteiktu aizsardzības statusu.

Valkas novada teritorijā atrodas 33 no Valsts aizsargājamo kultūras pieminekļu sarakstā ietvertajiem kultūras pieminekļiem, kas apstiprināti ar LR Kultūras ministrijas 05.10.2009. KM rīkojums "Grozījums Kultūras ministrijas 1998.gada 29.oktobra rīkojumā Nr.128 "Par Valsts aizsargājamo kultūras pieminekļu sarakstu"" ("LV", 165 (4151), 16.10.2009.) Aizsargājami un izmantojami saskaņā ar likumu Par kultūras pieminekļu aizsardzību un MK 26.08.2003. noteikumiem Nr.474 - Noteikumi par kultūras pieminekļu uzskaiti, aizsardzību, izmantošanu, restaurāciju, valsts pirkuma tiesībām un vidi degradējoša objekta statusa piešķiršanu.



VALKAS NOVADS



No 33 kultūras pieminekļiem, 27 ir nekustamie kultūras pieminekļi. Bez tam novada teritorijā ir 12 vietējās nozīmes kultūrvēsturiskie objekti.

Valkas novada teritorijā atrodas 23 valsts vai vietējas nozīmes arheoloģiskie pieminekļi, 6 – mākslas pieminekļi, 3 arhitektūras pieminekļi un 1 vēstures piemineklis.

Valkas novada teritorijā ir vairāki vietējas nozīmes arhitektūras, kultūrvēsturiskie un dabas objekti. Valkas pilsētā kā vietējās nozīmes arheoloģiskais piemineklis ir Planču pilskalns.

Tagadējā Vijciema pagasta centrā saglabājušās daudzas 19.gadsimtā celtās muižas ēkas. Pagastā ir vismaz astoņi unikāli objekti, kas pelna ievērību arī šobrīd. Tie ir: Vijciema luterāņu baznīca, Celīškalns, Bitarīnkalns, Ielīcu etnogrāfiskā sēta, Čiekurkalte, Meža skola, medību pils un pagasta centrs.

Ērgemes centrā atrodas Livonijas laikā celtās (14.gs., rakstos minēta 1323.g.) Ērgemes pilsdrupas – republikas nozīmes vēstures un arheoloģijas piemineklis. Vietējās nozīmes arheoloģijas piemineklis – Garais kalns (Pilskalns; Cepurkalns), 1880.gadā celtais draudzes skolas nams ar skolas piebūvi 1964.g., Brīvības cīņās 1919.gadā kritušo igauņu un Ziemeļlatvijas armijas cīnītāju brāļu kapi.

Valkas pagasta teritorijā atrodas “Jaunvīndedzes”, kas ir dzimtās mājas Latvijas armijas ģenerālim Pēterim Radziņam, kur uzstādīts piemiņas akmens. Savukārt “Strautiņi” ir dzimtās mājas dzejniecei Velgai Krilei (1945.-1991.).

Viena no lielākajām Kārķu pagasta bagātībām ir mežs un dižkoki. Kārķos kopumā jau uzmērīti 16 dižkoki, vēsturiski un savdabīgi koki.

Zvārtavas pagastā Lāciņu un Veckurpnieku pilskalns, Eļmu, Mieniķu, Zaķu, Putru senkapi, Bedņu svētā liepa, Tiliku Jāņakalns- kulta vietas, Buliņu viduslaiku kapsēta.

1.2.5. Ražošanas un degradētās teritorijas

Ražošanas teritorijas ir apbūves teritorijas, kur galvenais zemes un būvju izmantošanas veids ir ražošanas, transporta un noliktavu uzņēmumi. Valkas novadā ir izdalītas vairākas šādas teritorijas.

Jaunas aktivitātes, kas notiek kādreizējās degradētajās teritorijas rada jaunas iespējas sabiedrībai, paaugstina nodarbinātību un ienākumus. Degradēto teritoriju uzlabošana spēj uzlabot arī sociālo sabiedrību, novērst videi draudošos riskus, pasargāt kultūrvēsturiskās un dabas vērtības un uzlabot dzīves kvalitāti. Degradēto teritoriju attīstība dod papildus labumu, labvēlīgi ietekmējot apkārtējo vidi. Būtiski ir tas, ka degradēto teritoriju atjaunošana labvēlīgi ietekmē nekustamā īpašuma cenas teritorijas apkaimē. Teritoriju revitalizāciju, reģenerējot degradētās teritorijas ir plānots veikt piesaistot Eiropas Savienības Eiropas Reģionālās attīstības fonda līdzfinansējumu novada attīstības programmā definētiem Investīciju projektiem.

Šo teritoriju sakārtošana palīdz atgriezt aprītē neizmantotās zemes un uzlabot zemes izmantošanas ekonomiku.

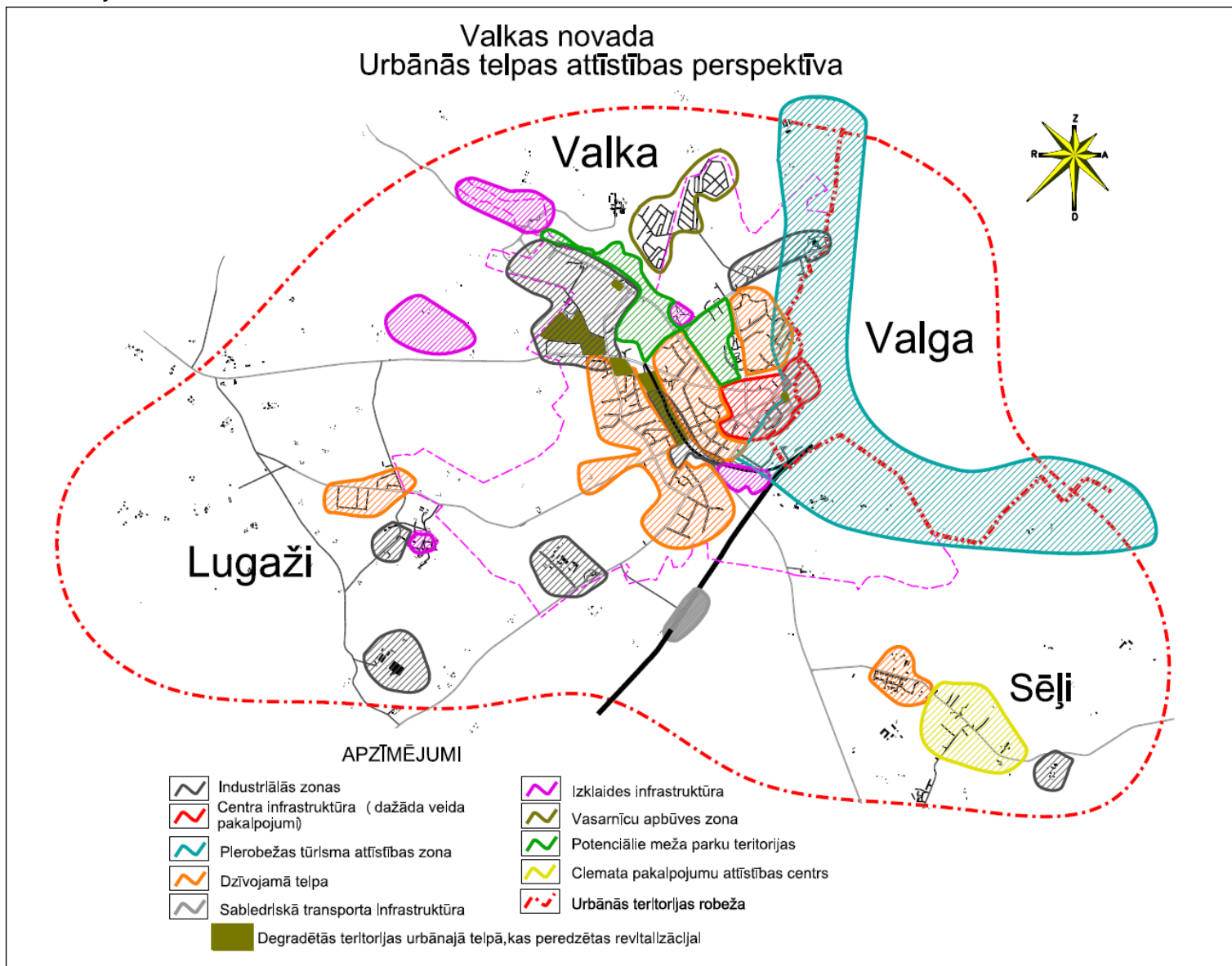


VALKAS NOVADS



6.shēma. Degradēto teritoriju izvietojums Valkas pilsētā (Urbānā telpa)

Valkas pilsētā veicama teritoriju revitalizācija, reģenerējot sekojošas degradētās teritorijas: Parka ielas daudzdzīvokļu dzīvojamā māju rajons, Raiņa iela 3B, Kalnmelderu zeme, Varoņu iela 39A .

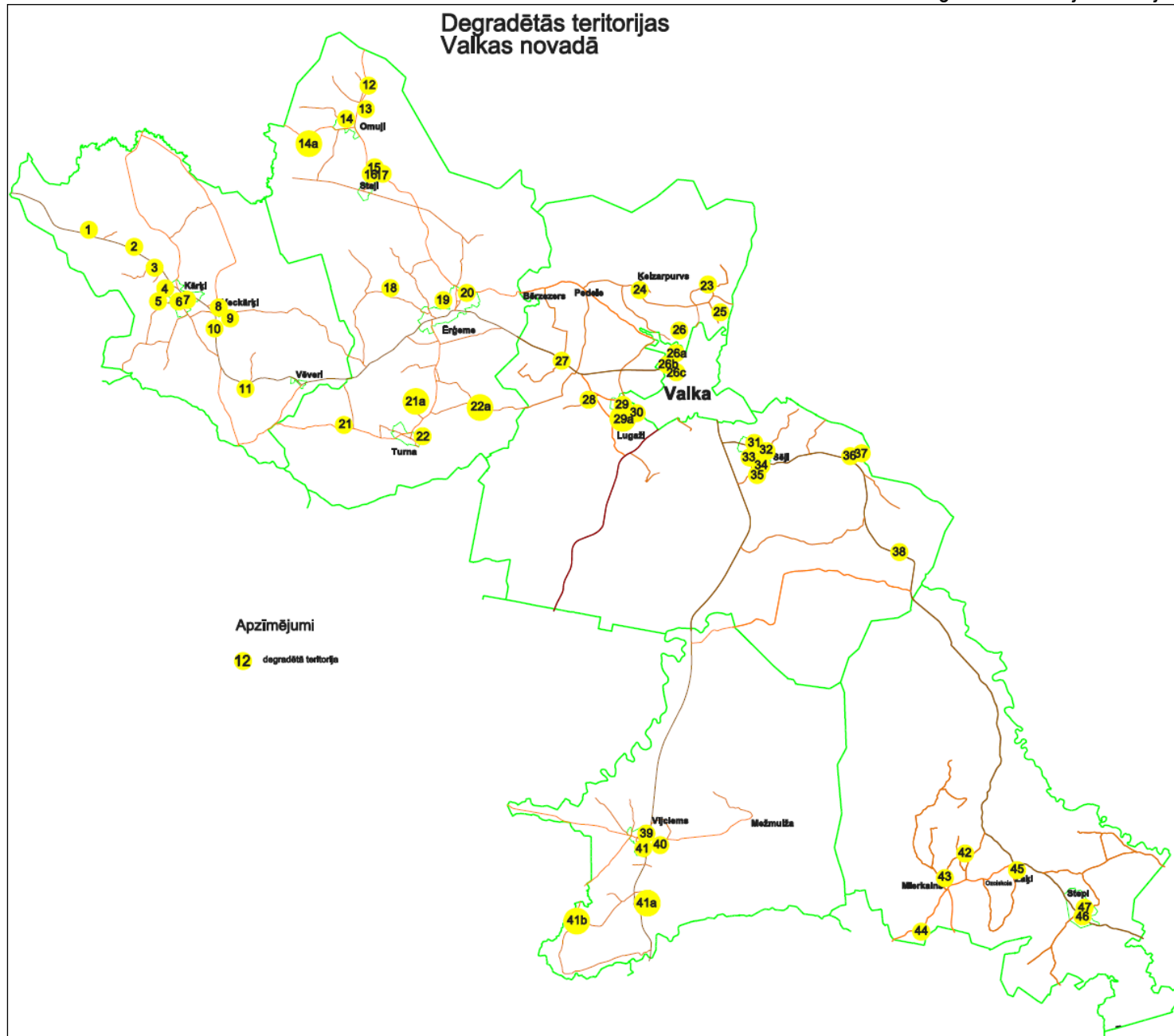




VALKAS NOVADS



7.shēma.Degradēto teritoriju izvietojums novada teritorijā





VALKAS NOVADS



1.2.5.1. Degradēto teritoriju saraksts

5.tabula. Degradēto teritoriju saraksts

Numurs kartē	Kadastra Nr.	Apraksts
1	94660020038	Kalnķīguļi
2	94660050026	"Jaunsalas"
3	94660050148	Ferma "Līgotnes"
4	94660050079	Ferma "Muižnieki"
5	94660070031	"Danielejas" - ferma "Mucenieki"
6	94660050163 94660050181 94660050181	Benzīntanks īp. "Zvirbuļi" Garāžu boksi - "Jaundīķkalni" Bijušās kolhoza darbnīcas/ bijušais gateris
7	94660050247	Katlu māja
8	94660050276	Kokogļu cehs, pieguļošā teritorija
9	94660060005	"Rozēni" - vecā cūku kūts
10	94660060038	"Ramatas" - Gateris
11	94660080052 94660080156	Ferma "Žiguri"
12	9452 002 0025	Andrēni, Muižas kompl.
13	9452 002 0032	Spilves, cūku ferma
14	9452 001 0014	Rogas, cūku ferma
14a	9452 001 0040	Miciņi, ferma
15	9452 003 0143	Ezerkalni, ferma(drupas)
16	9452 003 0094	Priekuļu kalte
17	9452 003 0046	Ausmas, teļu ferma
18	9452 007 0067	Dauguļi, ferma
19	9452 008 0004	Oliņas, ferma
20	9452 008 0036	Pilskalni, ferma, stallis
21	9452 010 0074	Noriņas, cūku komplekss
21a	9452 011 0033	Eglītes, ferma



VALKAS NOVADS



22	9452 011 0162	Turnas ferma
22a	9452 012 0007	Ķaupi, ferma
23	9488 005 0080 9488 005 0052	Bijusī armijas daļa Bijusī armijas daļa
24	9488 004 0044	2 fermas (Meiši)
25	9488 005 0018	2 fermas (Lietiņi)
26	9488 005 0060 9488 005 0061	Bijusī armijas daļa Bijusī armijas daļa „Zāģezers”
26a	9401 007 0018	Varoņu iela 39, Valkā
26b	9401 007 0138	Kalnmelderu zeme, Valkā
26c	9401 005 0449	Parka ielas dzīvojamo māju rajons Valkā
27	9488 002 0045	Lejasmuižnieku ferma
28	9488 006 0034	2 fermas (Burga)
29	9488 006 0398 9488 006 0403 9488 006 0420 9488 006 0404	Lugažu mehāniskās darbnīcas
29a	9488 006 0352	kalte
30	9488 006 0355	Ražošanas ēkas (galdniecība)
31	9488 010 0165	Palīgēkas (Irbes)
32	9488 010 0201	Ražošanas ēkas (Sēļu centrs)
33	9488 010 0089	Fermas (Priedes)
34	9488 010 0234	2 fermas, šķūnis(Robežnieki)
35	9488 010 0092	6 fermas (Rubeņi) (garāžas)
36	9488 014 0049	Ferma (Tomēni)
37	9488 017 0026	Dzīvojamā ēka, palīgēkas Lipši)
38	9488 014 0130	Dzīvojamā ēka, palīgēkas(Vectomēni)
39	9492 004 0404	Vīķavas kūtis „Lejiņas”
40	9492 004 0342	Robežnieki kūts



VALKAS NOVADS



41	9492 004 0299	Rožlapu šķūnis
41a	9492 006 0136	Vēverīšu ferma
41b	9492 007 0012	Jērcēnu kūts
42	94960060104	Praulīņu cūku ferma
43	94960060109	Mierkalna mehāniskās darbnīcas
44	94960060066	Bijusī Kurpnieku ferma, tagad „Upeskrasti”
45	94960070037	Zaķu ferma
46	94960080110	pienotava
47	94960080119	18 dzīvokļu māja



VALKAS NOVADS



1.2.6. Apbūves teritorijas

Šīs teritorijas tiek noteiktas ar mērķi nodrošināt publiska rakstura objektu izvietošanai un to funkcionēšanai atbilstošu teritorijas organizāciju un apbūves struktūru.

1.2.7. Kapsētu teritorijas

Valkas novadā ir vairākas kapsētu teritorijas.

- ✓ Cimzes kapi, Miera iela 2, Valka
- ✓ Meža kapi – Varoņu iela 31, Valka
- ✓ Ebreju kapi – Varoņu iela 29, Valka
- ✓ Brāļu kapi – Rīgas iela 37A, Valka
- ✓ Vācu kapi – Varoņu iela 31A, Valka
- ✓ Ērgemes kapi
- ✓ Vijciema kapi
- ✓ Stoķu kapi – Valkas pagasta Sēļos
- ✓ Aumeisteru kapi

Valkas novada teritorijā jaunas kapsētas ierīkošana nav plānota.

1.2.8. Teritorijas vienotība

Novada teritorija ir ģeogrāfiski vienota, jo ir labvēlīga telpiskā konfigurācija, atsevišķas tās daļas nešķēļ citas administratīvās teritorijas un nenorobežo grūti pārvarami dabiskie šķēršļi (piemēram, lielas upes, kuru krastus nesavieno tilti labvēlīgās vietās, ezeri, lieli mežu, purvu masīvi un citas reti apdzīvotas un grūti šķērsojamas teritorijas).

Novada teritorija nav salīdzinoši liela, bet pateicoties tam, ka novada centrs nosacīti atrodas uz centra ass, tālākās vietas ir Kārķu un Zvārtavas pagasts – apmēram 40 km no Valkas. Ceļu struktūra labi nodrošina iekšējo vienotību un sasniedzamību. Caur visiem novada pagastu centriem izņemot Vijciemu iet ceļš „Ziemeļu stīga” (Ainaži – Vireši). Lai uzlabotu novada iekšējo transporta kustību, galvenokārt nepieciešams uzlabot ceļa segumu un sabiedriskā transporta kustību.



VALKAS NOVADS



1.3. Uzņēmējdarbības vide

Valkas novadā ražošana un saimnieciskā darbība notiek saskaņā ar dabas un vides līdzsvarotu un ilgtspējīgu attīstību, attīstības pamatā ir ievēroti interešu saskaņotības un partnerattiecību principi – sadarbība starp pašvaldību, uzņēmējdarbības pārstāvjiem un sabiedrību.

Novada attīstībā būtiska nozīme ir ģeogrāfiskam faktoram, kas raksturo teritoriju, kurā novads ietverts.

Novada lauku teritoriju aizņem 58.57 % meži, kas ir pamats mežsaimniecības un kokapstrādes attīstībai novadā. Otra attīstītākā nozare ir lauksaimniecība, galvenokārt piena lopkopība, graudkopība un kartupeļu audzēšana. Blakus tradicionālām nozarēm, Valkas novadā tiek audzētas savvaļas govīs, ir briežu dārzs. Novada ekonomiskās izaugsmes svarīgākās vērtības ir novadā dzīvojošie un strādājošie cilvēki, novada uzņēmumi, dabas un kultūrvēsturiskās vērtības, pieejama un kvalitatīva inženiertehniskā infrastruktūra.

Atrašanās pie Igaunijas robežas pēdējos gados ir pamatā Eiropas Savienības pārrobežu sadarbības programmu finansējuma piesaistei novada attīstībai. Ir ieviesti projekti un turpinās ES finansējuma piesaiste vides, tūrisma un infrastruktūras sakārtošanā.

Valkas novads ir vieta, kur ir labvēlīga vide daudznozaru uzņēmējdarbības attīstībai, bet šobrīd novadā ir attīstījušies vairāki mežsaimniecības un kokapstrādes uzņēmumi, jo 58.57 % teritorijas aizņem meži, bez tam novadā ir arī graudkopības un lopkopības (galvenokārt piena lopkopība) uzņēmumi.

Galvenā novadā esošā specializācija ir vērsta uz tādām uzņēmējdarbības jomām, kā mežsaimniecība, mežizstrāde un kokapstrāde, lauksaimnieciskā ražošana (graudaugu un kartupeļu audzēšana, lopkopība, bioloģiskā lauksaimniecība), meliorācijas darbu pakalpojumi un apstrādājošā rūpniecība. Kā papildus attīstāmās jomas Valkas novadā tiek noteiktas- lauksaimniecības produkcijas pārstrāde, pārtikas produktu ražošana, ekoloģiskās produkcijas ražošana, amatniecība, inovatīva otrreizējo izejvielu pārstrāde, derīgo izrakteņu ieguve un pārstrāde, būvmateriālu ražošana (smilts, smilts-grants, kūdra) un tūrisms.

Ekonomiski aktīvo uzņēmumu skaits uz 1 000 iedzīvotājiem Valkas novadā (64) ir mazāks nekā vidēji Latvijā (69) un Vidzemes reģionā (71).

Lielākie uzņēmumi pēc apgrozījuma Valkas novadā **2011.gadā bija** SIA VĀRPAS 1, SIA PEPI RER, SIA TĪNE, SIA VALKAS MELIORĀCIJA, SIA Scantest, savukārt **2012.gadā** SIA TĪNE, SIA VĀRPAS 1, SIA VALKAS MELIORĀCIJA, SIA PEPI RER, Z/S KALNPIERBES, SIA ENEFIT POWER&HEAT VALKA.

Lielākās ārvalstu tiešās investīcijas investē Eesti Energia AS (Igaunija) - uzņēmumā SIA Enefit Power & Heat Valka 2012.gadā 7074807 LVL, kura darbības veids ir enerģētika.

Valkas pilsētā galvenokārt attīstās zemāk tekstā uzskaitītas uzņēmējdarbības nozares:

- metālapstrāde (SIA „Valkas MD”, SIA „Akords 3”);
- Putu polietilēna izstrādājumu un burbuļplēves ražošana (SIA “Pepi Rer”);
- Šūšana (SIA „Elējija Vīle”, SIA „SG Valka”);
- pārtikas ražošana (gaļas produkcija (SIA „Servilat”), maizes un konditorijas izstrādājumu ražošana;



VALKAS NOVADS



- tirdzniecība;
- Kokapstrāde (SIA „Vārpa 1”, SIA “Alfa Log Houses”, SIA „Prestižs”);
- būvniecība (SIA “Valkas Būvnieks”, SIA “MJ Eirobūve”);
- Meliorācijas darbu pakalpojumi, kūdras ieguve, mazo HES būvniecība (SIA “Valkas Meliorācija”).

Visā novada teritorijā galvenās uzņēmējdarbības nozares ir lauksaimniecība, mežizstrāde un kokapstrāde. Katrā novada administratīvajā teritorijā ir nelieli tirdzniecības un tūrisma uzņēmumi. Lielākie uzņēmumi lauku teritorijā:

- Ērgemes pagastā – Z/s “Dambīši”, Z/s “Lejasciņi”; Z/s “Kalnstrīķi”, Z/s “Labārti”, Z/s “Keide Plus”;
- Kārķu pagasts – Z/s “Auri”, Z/s “Jasmīni”, Z/s “Tūži”, Z/s “Brieži”, Z/s “Mežavoti”, SIA “A.G.V.”;
- Vijciema pagasts – kokapstrāde - SIA “Cellīši un Partneri”, lauksaimniecības uzņēmumi - Z/s “Piekalnes”, KS “Vijupe”;
- Valkas pagasts - SIA “Vārpa 1”, SIA “Valdro Agro”, Z/s “Kalnieši”;
- Zvārtavas pagasts - Z/s “Avoti”, Z/s „Stirnas”, Z/s „Kāršupes”, Z/s „Vasi”.

6.tabula Juridiskās personas Valkas novada nodokļu maksātāji 2013.gadā

	Valka	Ērgeme	Kārķi	Valkas pagasts	Vijciems	Zvārtava	Kopā
Patstāvīgs uzņēmums	166	65	69	86	53	30	469
Biedrības	15	-	1	2	2	1	21
Klubi	9	-	3	-	3	-	15
Draudzes	5	-	1	-	1	-	7
Individuālais komersants	23	5	4	5	3	-	40
Saimnieciskās darbības veicēji	169	58	42	47	47	14	377
Kopā:	387	128	120	140	109	45	929

Pēc Valsts ieņēmumu dienesta Valkas nodaļas sniegtajiem datiem



VALKAS NOVADS



7.tabula Lielākie nozares uzņēmumi pēc apgrozījuma (pēc NACE klasifikatora)

Nosaukums	Adrese	Apgrozījums EUR 2012. gadā	Apgrozījums EUR 2013. gadā	Nodarbināt o skaits 2012. gadā	Nodarbināt o skaits 2013. gadā	NACE 2.red.
SIA „Tine”	Valka, Tālavas iela 35 A	8175695	1623421	20	20	46.71 Degvielas, cietā, šķidrā un gāzveida kurināmā un līdzīgu produktu vairumtirdzniecība 47.30 Degvielas mazumtirdzniecība degvielas uzpildes stacijās
SIA „Vārpas 1”	Valkas pag., „Leimaņi”	6147687	5838252	83	80	16.10 Zāģēšana, ēvelēšana un impregnēšana 02.20 Mežizstrāde
SIA „Valkas Meliorācija”	Valka, Tālavas iela 70	4825785	4249761	80	84	43.12 Būvlaukuma sagatavošana
SIA „efn NORD”	Valka, Parka iela 25	1038487	760157	61	45	29.32 Detaļu un piederumu ražošana mehāniskajiem transportlīdzekļiem
SIA „PepiRer”	Valka, Parka iela 25	4316691	4392131	63	71	22.21 Plastmasas plātņu, lokšņu, cauruļu un profilu ražošana



VALKAS NOVADS



Nosaukums	Adrese	Apgrozījums EUR 2012. gadā	Apgrozījums EUR 2013. gadā	Nodarbināt o skaits 2012. gadā	Nodarbināt o skaits 2013. gadā	NACE 2.red.
SIA „Animo LTD”	Valka, Parka iela 21	722051	1138151	12	12	45.20 Automobiļu apkope un remonts 46.69 Citu mašīnu un iekārtu vairumtirdzniecība
SIA „Valkas būvnieks”	Valka, Viestura iela 3-1	520114	777237	21	25	41.20 Dzīvojamo un nedzīvojamo ēku būvniecība
SIA „Valkas MD”	Valka, Parka iela 25	701866	261941	26	22	25.11 Metāla konstrukciju un to sastāvdaļu ražošana
SIA „Akords 3”	Valka, Meža 2A	832460	656772	19	19	25.11 Metāla konstrukciju un to sastāvdaļu ražošana
SIA „Enefit Power & Heat Valka”	Rūjienas 5, Valka	1407576	3596801	10	10	35.11 Elektroenerģijas ražošana 35.30 Tvaika piegāde un gaisa kondicionēšana
SIA „Pedelīte”	Valka, Rīgas iela 12A	407263	443734	27	29	56.29 Cita veida ēdināšanas pakalpojumi 56.10 Restorānu un mobilo ēdināšanas vietu pakalpojumi



VALKAS NOVADS



8.tabula Uzņēmumi ar lielāko apgrozījuma pieaugumu 2013.gadā salīdzinājumā pret 2012.gadu

UZŅĒMUMS	PRET 2012
<u>SIA Enefit Power & Heat Valka</u>	2.56 reizes
<u>SIA "Ecowood AB"</u>	2.34 reizes
<u>Sabiedrība ar ierobežotu atbildību "LAUNAS"</u>	2.23 reizes
<u>SIA "ANIMO LTD"</u>	58%
<u>SIA "VALKAS BŪVNIEKŠ"</u>	50%
<u>SIA "VIDUSCELŠ"</u>	41%
<u>SIA "MEŽALEJAS"</u>	29%
<u>Sabiedrība ar ierobežotu atbildību "FREIBIS PLUS"</u>	24%
<u>Sabiedrība ar ierobežotu atbildību "VALKA-1004"</u>	23%
<u>Valkas novada Zvārtavas pagasta zemnieku saimniecība "AVOTI"</u>	15%
<u>Valkas novada Kārķu pagasta zemnieku saimniecība "KIRŠLEJAS"</u>	12%
<u>SIA "PEDELĪTE"</u>	9%
<u>Sabiedrība ar ierobežotu atbildību "OLUPE"</u>	9%
<u>Valkas novada Ērgemes pagasta zemnieku saimniecība "KALNPIERBES"</u>	9%
<u>SIA "SPĀRĪTE"</u>	8%
<u>Valkas novada Vijciema pagasta zemnieku saimniecība "PIEKALNES"</u>	4%
<u>Valkas pilsētas SIA "SG VALKA"</u>	2%
<u>SIA "PEPI RER"</u>	2%
<u>Sabiedrība ar ierobežotu atbildību "LIVONIJA AT"</u>	2%
<u>SIA "APTIEKA VALKA"</u>	1%

Datu avots: Lursoft



VALKAS NOVADS



9.tabula Nodarbinātības jomas lielākajos novada uzņēmumos 2013.gadā

NACE 2 red.	Atšifrējums	Nodarbināto skaits
47	Mazumtirdzniecība	155
22	Plastmasas ražošana	89
43	Būvdarbi	72
01	Lauksaimniecība	67
02.2	Mežizstrāde	50
16	Zāģēšana, ēvelēšana un impregnēšana	42
31.09	Citu mēbeļu ražošana	38
41.2	Dzīvojamo un nedzīvojamo ēku būvniecība	36
45.2	Automobiļu apkope un remonts	36
56.1	Restorānu un mobilo ēdināšanas vietu pakalpojumi	31
25.99	Citur neklasificētu gatavo metālizstrādājumu ražošana	29
14.19	Cita veida apģērbu un apģērbu piederumu ražošana	27
35.3	Tvaika piegāde un gaisa kondicionēšana	27
68.32	Nekustamā īpašuma pārvaldīšana par atlīdzību vai uz līguma pamata	25
46	Vairumtirdzniecība	24
49.41	Kravu pārvadājumi pa autoceļiem	21
02.4	Mežsaimniecības palīgdarbības	12
61.1	Kabeļu telekomunikācijas pakalpojumi	13



VALKAS NOVADS



Kopā Valkas novadā atbalstīto ES ERAF grantu shēmas „Atbalsts ieguldījumiem uzņēmumu attīstībā īpaši atbalstāmajās teritorijās” projektu kopsumma laikā no 2004. – 2006.gadam bija 576124 LVL, laikā no 2007. – 2010. gada 1. martam Valkas novadā atbalstīti projekti, kur ES struktūrfondu ERAF daļa sastāda 649852 LVL.

10.tabula Atbalstītie Eiropas Savienības ERAF grantu shēmas „Atbalsts ieguldījumiem uzņēmumu attīstībā īpaši atbalstāmajās teritorijās” projekti Valkas novadā līdz 2006.gada 31.decembrim²

Nr. P.k.	Projekta nosaukums	Granta finansējuma saņēmējs	Sabiedriskais līdzfinansējums (ES struktūrfonda finansējums un nacionālais finansējums) Ls
2. Prioritāte „Uzņēmējdarbības un inovāciju veicināšana”			
2.2. Pasākums „Uzņēmējdarbības infrastruktūras attīstība”			
2.2.1.2. Apakšaktivitāte „Atbalsts ieguldījumiem uzņēmumu attīstībā īpaši atbalstāmajās teritorijās”			
1.	SIA „Valhalla” kokapstrādes ceha rekonstrukcija un tehniskā modernizācija.	SIA „Valhalla” Valka	16 468
2.	Putu polietilēna produkcijas dažādošana un ražošanas procesa modernizācija.	SIA „PEPIRER” Valka	30 466
3.	Metāla profilu ražošanas ceha izveidošana	SIA Valkas MD, Valka	67434
4.	Kokapstrādes darba galdu iegāde jaunu produkcijas veidu ražošanai	SIA Vārpas 1, Valkas pagasts	77538
5.	Tehnoloģiskās līnijas izveide kokapstrādes cehā	SIA Valhalla, Valka	16156
6.	Triecienizturīgās burbulplēves ražotnes izveidošana	SIA ABF+, Valka	80 000
	Kopā programmēšanas periodā no 2004. – 2006.gadam		288062

² <http://www.vraa.gov.lv/eu/>



VALKAS NOVADS



11.tabula
Atbalsts ieguldījumiem sīko un mazo komersantu attīstībā īpaši atbalstāmajās teritorijās
laikā no 2007. – 2010.gadam³

Nr.p.k.	Finansējuma saņēmējs	Finansējuma saņēmēja juridiskā adrese	Projekta nosaukums	Projekta apstiprināšanas datums	Projekta kopējās attiecināmās izmaksas	Attiecināmais SF finansējums
1	AKORDS-3	Meža iela 2A, Valka, Valkas novads, LV-4701	Metālapstrādes ražotnes paplašināšana	2008.05.22	142 000,00	56 800,00
2	KONVERT PLAST	Parka iela 25, Valka, Valkas novads, LV-4701	Triecienizturīgā plastmasas iepakojuma ražotnes izveidošana	2008.05.22	160 000,00	64 000,00
3	Arianda Grīnvalde ārsta prakse psihiatrijā	Rūjienas iela 3, Valka, Valkas novads, LV-4701	Ārsta prakses telpu rekonstrukcija uzņēmējdarbības uzsākšanai	2008.05.22	14 236,19	5 694,47
4	Eco Build Latvia	Raiņa iela 11-37, Lielvārde, Lielvārdes novads, LV-5070	Koka paneļu māju ražošanas uzsākšana	2008.05.22	190 636,40	68 247,83
5	Valkas pilsētas SIA "Prestižs"	Indrānu iela 4, Valka, Valkas novads, LV-4701	Valkas pilsētas SIA "Prestižs" kokgranulu ražošanas līniju ieviešana un ražošanas ēkas uzlabojums	2009.06.30	255112	140311,6
6	DESTRA-LABEL	Ausekļa iela 4, Valka, Valkas novads	Austās etiķetes	2009.08.28	272300	149765
7	KONVERT PLAST	Parka iela 25, Valka, Valkas novads, LV-4701	Triecienizturīgā plastmasas iepakojuma ražotnes saimnieciskās darbības paplašināšana un produkcijas dažādošana	2010.01.04	165000	85998
	Kopā apstiprināts				1199284.59	570816.9

2004. - 2006. gadā noslēgti līgumi starp LIAA un ES struktūrfondu Valkas novada finansējuma atbalsta saņēmēju 2.2.1.1. Investīcijas privātajā infrastruktūrā ražošanas procesu un produkcijas modernizēšanai un 2.3.2. Finanšiālais atbalsts MVU ārējo konsultāciju pakalpojumu izmantošanai un pieredzes par 281132 LVL ES struktūrfondu ERAF līdzfinansējumu.

³ www.liaa.gov.lv



VALKAS NOVADS



Laikā no 2007. – 2010.gada 1.martam ir atbalstīts tikai viens projekts novadā darbības programmas „Uzņēmējdarbība un inovācijas”, 2.3. prioritātes „Uzņēmējdarbības veicināšana”, 2.3.1. pasākuma „Uzņēmējdarbības atbalsta aktivitātes”, 2.3.1.1. aktivitātes „Ārējo tirgu apgūšana”, 2.3.1.1.1. apakšaktivitātē „Ārējo tirgu apgūšana - ārējais mārketing” ar ERAF līdzfinansējuma summu 22488 LVL.

12.tabula
2004. - 2006. gadā noslēgtie līgumi starp LIAA un ES struktūrfondu finansējuma atbalsta saņēmēju Valkas novadā⁴

N.p.k.	Atbalsta saņēmēja firma	Projekta nosaukums	VPD apakšaktivitātes nosaukums	Atbalsta summa, LVL
1	SIA „PEPI RER”, Valka	Putu polietilēna ražotnes modernizācija un paplašināšana	2.2.1.1.	261 159
2	SIA “Kalndzirnavas”	Uzņēmuma mārketinga plāna un attīstības stratēģijas izstrāde 2006-2010 gadiem	2.3.2.	9990
3	Valkas pilsētas SIA Prestižs	Mārketinga stratēģijas un attīstības programmas izstrāde uzņēmumam, kas darbojas kokapstrādes nozarē	2.3.2.	9983
KOPĀ				281132

Tabulā minēto VPD apakšaktivitāšu nosaukumi:

2.2.1.1. *Investīcijas privātajā infrastruktūrā ražošanas procesu un produkcijas modernizēšanai*

2.3.2. *Finansiālais atbalsts MVU ārējo konsultāciju pakalpojumu izmantošanai un pieredzes apmaiņai*

⁴ http://www.liaa.gov.lv/lat/atbalsta_programmas/noslegtie_ligumi/ligumi_2004_2005,



VALKAS NOVADS



13.tabula

Darbības programma „Uzņēmējdarbība un inovācijas”, 2.1.prioritāte „Zinātne un inovācijas”, 2.1.2.pasākums „Inovācijas”, 2.1.2.2. aktivitāte „Jaunu produktu un tehnoloģiju izstrāde”, 2.1.2.2.2. „Jaunu produktu un tehnoloģiju izstrāde – atbalsts jaunu produktu un tehnoloģiju ieviešanai ražošanā”

<i>Nr.p.k.</i>	<i>Finansējuma saņēmējs</i>	<i>Finansējuma saņēmēja juridiskā adrese</i>	<i>Projekta nosaukums</i>	<i>Projekta apstiprināšanas datums</i>	<i>Projekta kopējās izmaksas</i>	<i>Attiecināmais SF finansējums</i>
1.	efn NORD	Parka iela 25, Valka, Valkas novads, LV-4701	Pasīvo elektrotehnisko komponentu izgatavošanas procesa modernizācija	2011	65 464,14	22 415,50

14.tabula

Darbības programma "Infrastruktūra un pakalpojumi", 3.5.prioritāte "Vides infrastruktūras un videi draudzīgas enerģētikas veicināšana", 3.5.2.pasākums "Enerģētika", 3.5.2.pasākums "Enerģētika", 3.5.2.1.2.apakšaktivitāte "Pasākumi uzņēmumu siltumapgādes sistēmu efektivitātes paaugstināšanai"

<i>Nr.p.k.</i>	<i>Finansējuma saņēmējs</i>	<i>Finansējuma saņēmēja juridiskā adrese</i>	<i>Projekta nosaukums</i>	<i>Projekta apstiprināšanas datums</i>	<i>Projekta kopējās izmaksas</i>	<i>Attiecināmais SF finansējums</i>
1.	Enefit Power & Heat Valka	Rūjienas iela 5, Valka, Valkas novads, LV-4701	Biomases koģenerācijas stacija	2010	11 382 974,49	3 464 190,22



VALKAS NOVADS



15.tabula

Darbības programma "Infrastruktūra un pakalpojumi", 3.4.prioritāte „Kvalitatīvas vides dzīvei un ekonomiskai aktivitātei nodrošināšana”, 3.4.4.pasākums “Mājokļa energoefektivitāte”, 3.4.4.1.aktivitāte “ Daudzdzīvokļu māju siltumnoturības uzlabošanas pasākumi”

<i>Nr.p.k.</i>	<i>Finansējuma saņēmējs</i>	<i>Finansējuma saņēmēja juridiskā adrese</i>	<i>Projekta nosaukums</i>	<i>Projekta apstiprināšanas datums</i>	<i>Projekta kopējās izmaksas</i>	<i>Attiecināmais SF finansējums</i>
1.	Valkas Namsaimnieks	Rīgas iela 22, Valka, Valkas novads, LV-4701	Daudzdzīvokļu mājas Ausekļa ielā 46, Valkā siltumnoturības uzlabošanas pasākumi	2010	193 270,07	76 729,86
2.	Valkas Namsaimnieks	Rīgas iela 22, Valka, Valkas novads, LV-4701	Daudzdzīvokļu mājas Rīgas ielā 16, Valkā siltumnoturības uzlabošanas pasākumi	2012	324 279,26	122 748,39
3.	Valkas Namsaimnieks	Rīgas iela 22, Valka, Valkas novads, LV-4701	Daudzdzīvokļu mājas Merķeļa ielā 23, Valkā siltumnoturības uzlabošanas pasākumi	2012	396 265,02	153 392,21




VALKAS NOVADS



16.tabula

Darbības programma "Infrastruktūra un pakalpojumi", 3.5.prioritāte "Vides infrastruktūras un videi draudzīgas enerģētikas veicināšana", 3.5.2.pasākums "Enerģētika", 3.5.2.1.aktivitāte "Pasākumi siltumapgādes sistēmu efektivitātes paaugstināšanai", 3.5.2.1.1. apakšaktivitāte "Pasākumi centralizētās siltumapgādes sistēmu efektivitātes paaugstināšanai"

<i>Nr.p.k.</i>	<i>Finansējuma saņēmējs</i>	<i>Finansējuma saņēmēja juridiskā adrese</i>	<i>Projekta nosaukums</i>	<i>Projekta apstiprināšanas datums</i>	<i>Projekta kopējās izmaksas</i>	<i>Attiecināmais SF finansējums</i>
1.	Valkas Namsaimnieks	Rīgas iela 22, Valka, Valkas novads, LV-4701	Siltumtīklu savienojumu izbūve centralizētās siltumapgādes sistēmas efektivitātes paaugstināšanai Valkā. Siltumtīklu savienojums Valkā starp Rūjienas un Raiņa ielas katlumājām, atzars uz Rūjienas ielas Nr.3 ēku kompleksu, atzars uz Valkas pamatskolu	2012	928 675,02	256 902,91



VALKAS NOVADS



17.tabula

Darbības programma „Uzņēmējdarbība un inovācijas”, 2.3. prioritāte „Uzņēmējdarbības veicināšana”, 2.3.1. pasākums „Uzņēmējdarbības atbalsta aktivitātes”, 2.3.1.1. aktivitāte „Ārējo tirgu apgūšana”, 2.3.1.1.1. apakšaktivitāte „Ārējo tirgu apgūšana - ārējais mārketingš”

Nr.p.k.	Finansējuma saņēmējs	Finansējuma saņēmēja juridiskā adrese	Projekta nosaukums	Projekta apstiprināšanas datums	Projekta kopējās attiecināmās izmaksas	Attiecināmais SF finansējums
1.	PEPI RER	Parka iela 25, Valka, Valkas novads, LV-4701	SIA "PEPI RER" dalība starptautiskās izstādēs ārvalstīs	2009.01.30	26387,55	13193,77
2.	PEPI RER	Parka iela 25, Valka, Valkas novads, LV-4701	SIA "PEPI RER" dalība starptautiskās izstādēs Polijā un Krievijā	2010.	5047,97	2523,98
3.	efn NORD	Parka iela 25, Valka, Valkas novads, LV-4701	SIA "EFN Baltija" dalība izstādē "TECAUTO-2011"	2011.	5492,46	2746,23
4.	efn NORD	Parka iela 25, Valka, Valkas novads, LV-4701	SIA "efn NORD" dalība izstādē "Global Automotive Components and Suppliers Expo 2012"	2012.	5034,75	2517,37
5.	efn NORD	Parka iela 25, Valka, Valkas novads, LV-4701	SIA "efn NORD" dalība izstādē "Elmia Subcontractor 2012"	2012.	7250,83	3625,41
6.	VALKAS MD	Parka iela 25, Valka, Valkas novads, LV-4701	SIA "Valkas MD" dalība starptautiskās apakšuzņēmēju izstādēs ALIHANKINTA 2013 Tampērē, Somijā un ELMIA SUBCONTRACTOR 2013 Jončēpingā, Zviedrijā.	2013.	1162,12	581,06




VALKAS NOVADS



7.	PEPI RER	Parka iela 25, Valka, Valkas novads, LV-4701	SIA "PEPI RER" dalība starptautiskajā izstādē HANNOVER MESSE 2014 Hannoverē, Vācijā	2014.	1092,80	546,40
8.	VALKAS MD	Parka iela 25, Valka, Valkas novads, LV-4701	SIA "Valkas MD" dalība starptautiskās apakšuzņēmēju izstādēs SUBCON 2014 Birmingemā, Lielbritānijā un ELMIA SUBCONTRACTOR 2014 Jončēpingā, Zviedrijā.	2014.	2537,22	1 268,61

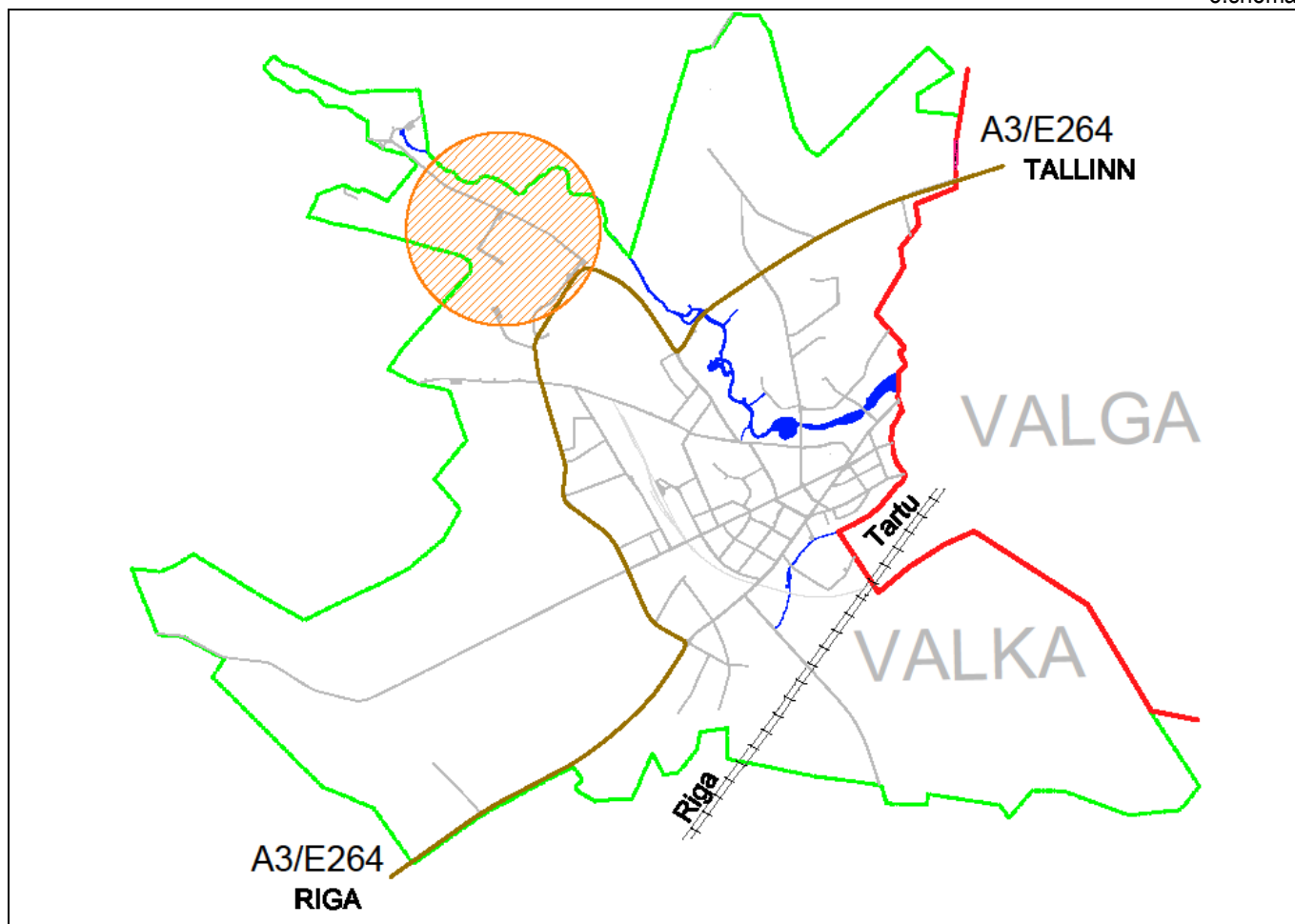
Valkas pilsētā uzņēmējdarbības attīstībai ir noteiktas vairākas industriālās zonas. Lai attīstītu vienotu Valgas-Valkas uzņēmējdarbības vidi tiks veidots kopīgs biznesa inkubators un darba centrs. Investīciju plānā uzņēmējdarbības attīstībai investīciju piesaistei ir paredzētas vairākas aktivitātes. Tiek plānots veikt dzelzceļa atzara renovāciju, preču stacijas izveide, dzelzceļa ēkas Poruka ielā rekonstrukcija, Smilts un smilts grants karjeru izpēte un izveidošana. Lai sakoptu vienu no degradētajām teritorijām Valkas pilsēta, pie stadiona tiek plānota viesnīcas izveide.



VALKAS NOVADS



8.shēma Parka ielas reģions.



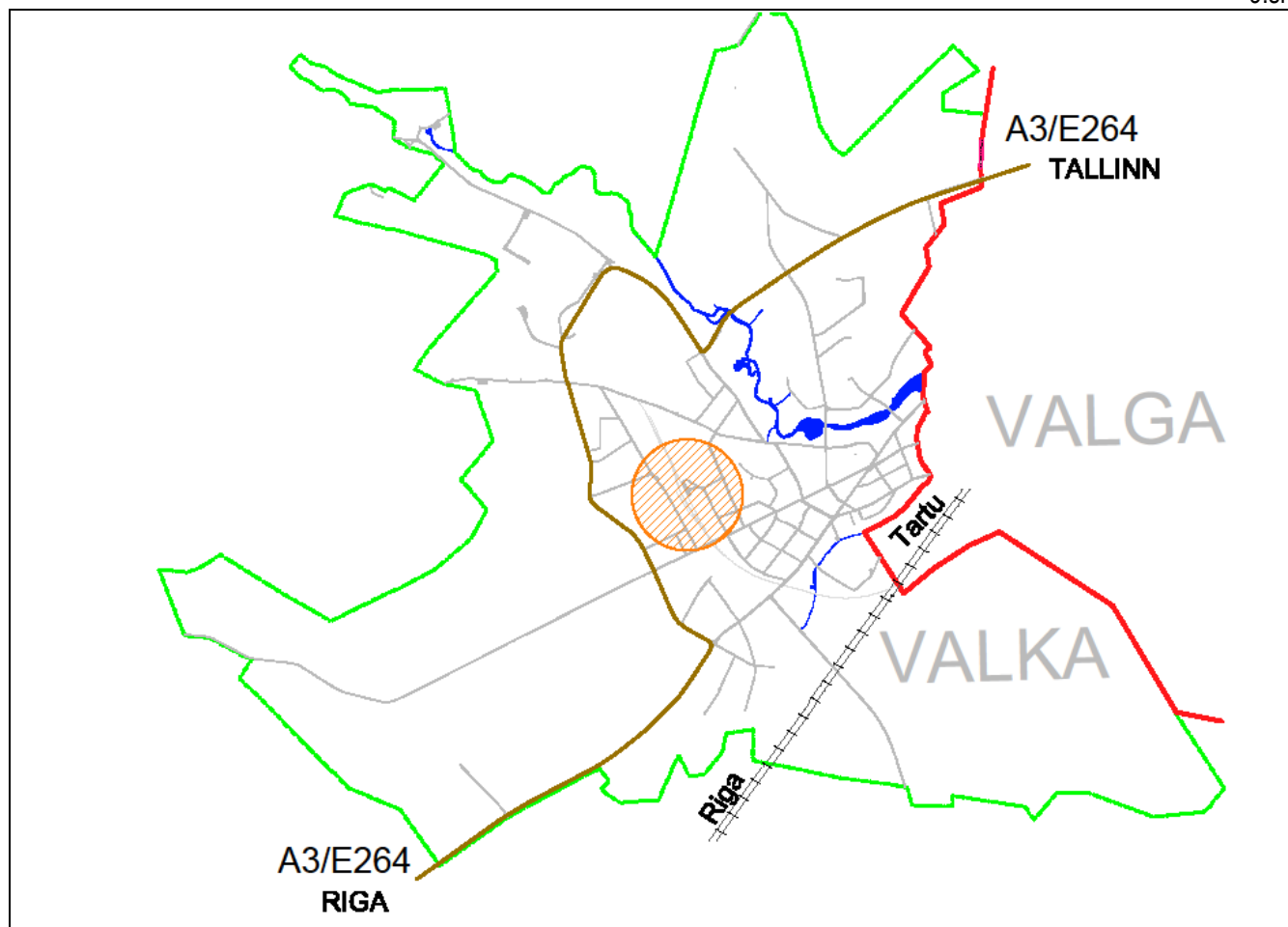
Teritorijas kopplatība 78 hektāri. Teritorijā pieejamās inženierkomunikācijas (ūdensapgāde, kanalizācija, centralizētā siltumapgāde, elektroapgādes tīkls). Teritorijā galvenokārt tiek paredzēts attīstīt ražošanas nozari.



VALKAS NOVADS



9.shēma Poruka ielas reģions.



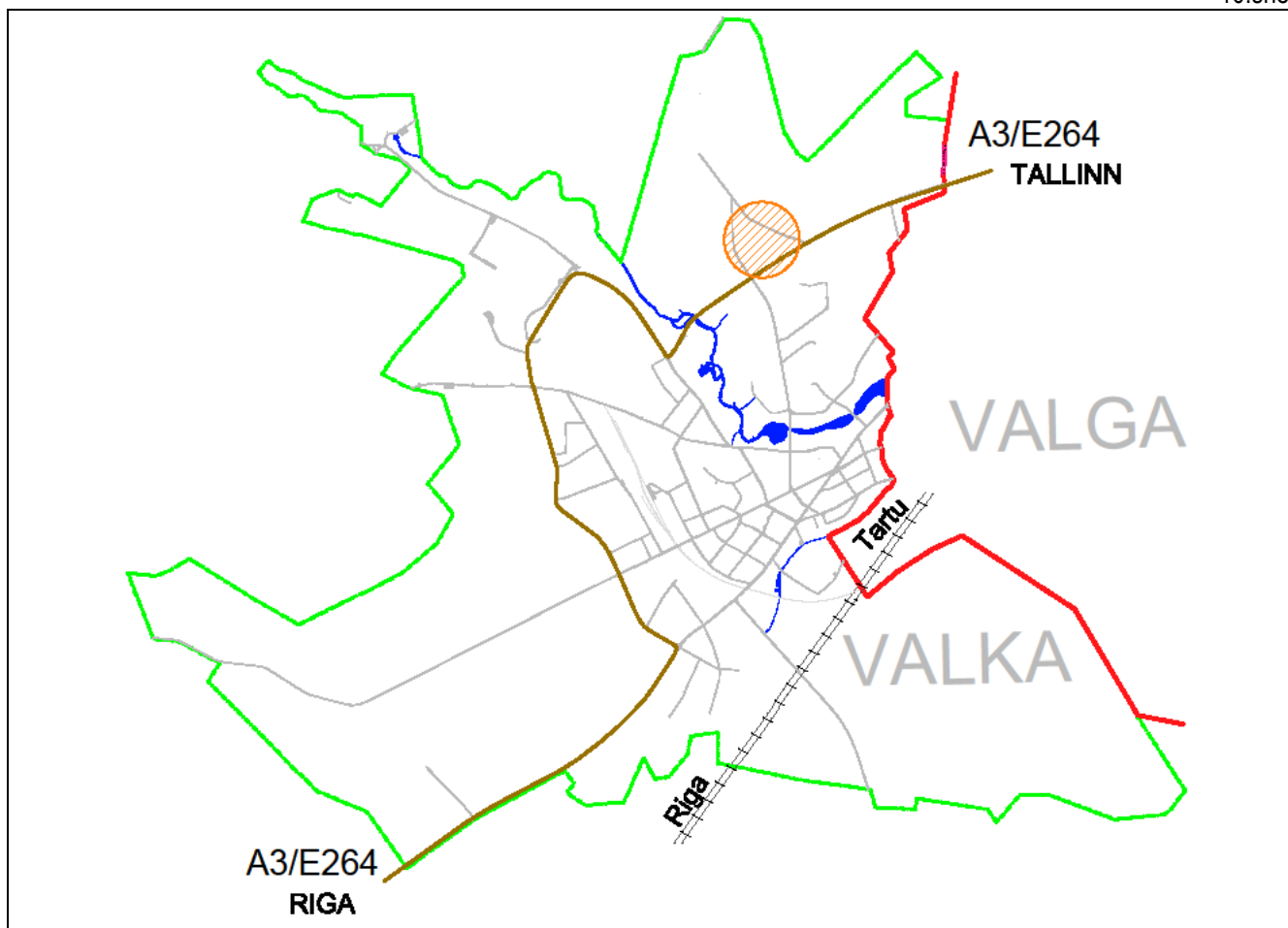
Teritorijas kopplatība 16 hektāri. Teritorijā atrodas vēsturiskā dzelzceļa stacijas ēka, kopplatībā 500m². Teritorijā galvenokārt tiek paredzēts attīstīt ražošanas nozari. Zona atrodas pie valsts nozīmes autoceļa A3/E264.



VALKAS NOVADS



10.shēma Rūjienas ielas reģions.



Teritorijas kopplatība 4 hektāri. Zona atrodas pie valsts nozīmes autoceļa A3/E264. Teritorijā pieejamās inženierkomunikācijas (ūdensapgāde, kanalizācija, centralizētā siltumapgāde, elektroapgādes tīkls). Teritorijā galvenokārt tiek paredzēts attīstīt ražošanas nozari.



VALKAS NOVADS



Pašvaldībām ir pieejami visi Eiropas Savienības struktūrfondi Eiropas reģionālās attīstības fonds (ERAF), Eiropas sociālais fonds (ESF), Eiropas lauksaimniecības virzības un garantiju fonds (ELVGF) un Eiropas Jūrlietu un zivsaimniecības fonda, Kohēzijas fonds (KF). Lauksaimniecības un zivsaimniecības nozares atbalstu koordinē zemkopības ministrija, administrējot Eiropas lauksaimniecības fondu lauku attīstībai (ELFLA) un Eiropas Jūrlietu un zivsaimniecības fondu (EZF).⁵

Investīcijas tiek piesaistītas arī Valkas novadam. Valkas novada dome sagatavojusi vai līdzdarbojusies novada attīstības projektu sagatavošanā, kas tika iesniegti finansēšanai no dažādiem ES finanšu instrumentiem vai Valsts investīciju programmām. Tie aptvēruši vairākas saimnieciskās jomas (transporta, izglītība, kultūra, sports, tūrisms). Visi projekti tiek vērsti uz novada infrastruktūras attīstību un iedzīvotāju dzīves līmeņa un labklājības celšanu. Informācija par novada teritorijā realizētajiem un dabā ieviestajiem projektiem, to pēctecību ir izanalizēta un iekļauta Valkas novada domes „Uzraudzības pārskatā”. Valkas pilsētā un pagastu teritorijās ir pieejamas brīvas teritorijas ražošanas attīstībai. Informācija par tām tiek aktualizēta katru gadu un ir pieejama Valkas novada domē. Zemāk tekstā izvietotajās shēmās ir attēlotas teritorijas, kas tiek piedāvātas uzņēmējdarbības attīstībai.

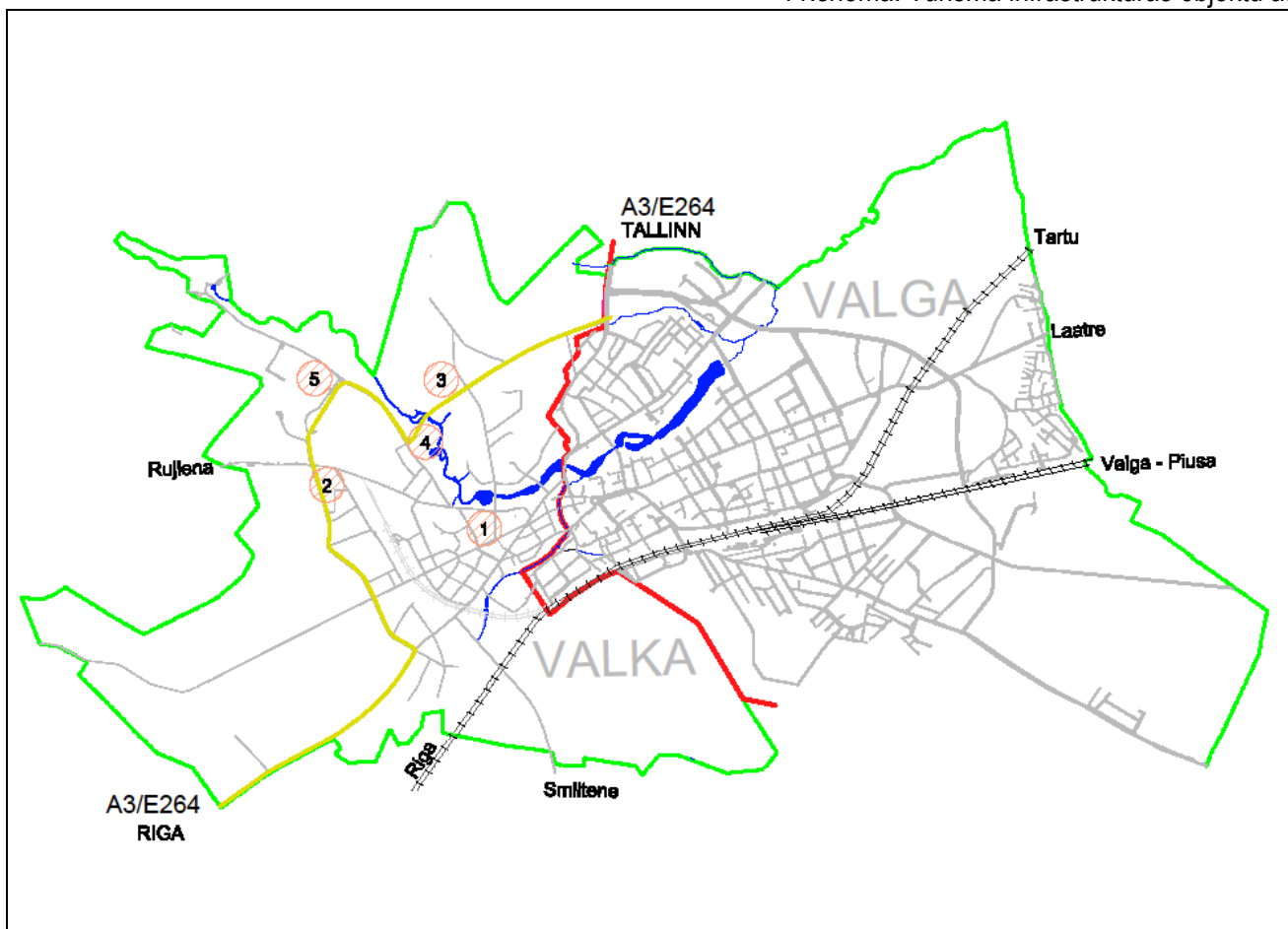
⁵ <http://www.esfondi.lv/print.php?id=391>



VALKAS NOVADS



11.shēma: Tūrisma infrastruktūras objektu attīstība Valkas pilsētā



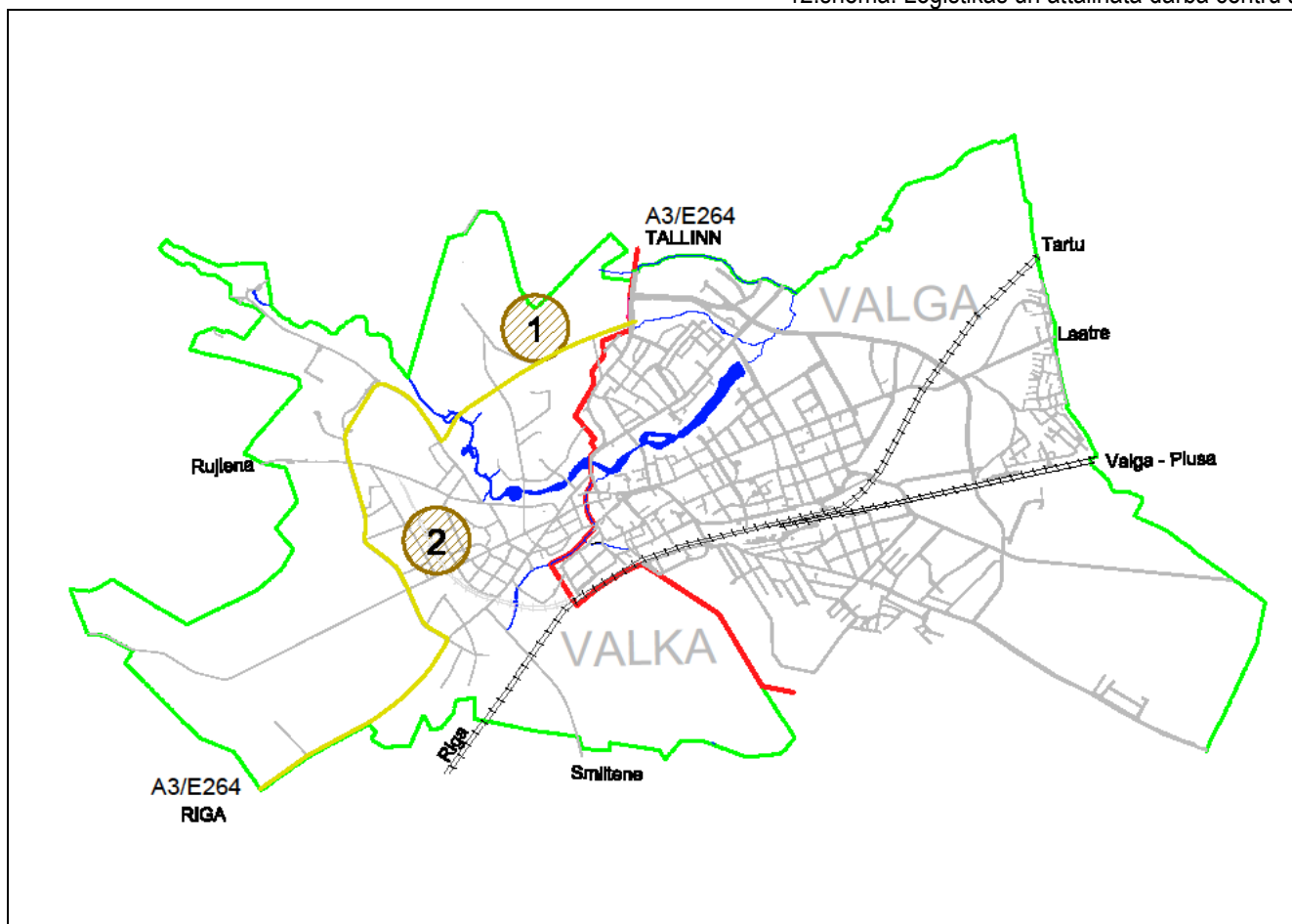
① Valkas pilsētas centrs: platība 1.4 ha un vēsturiskā ēka 1200 m² ② ēku komplekss (2.6 ha) ③ ēka 1500 m² ④ Rekreācijas zona pie Pedeles upes: 2.5 ha ⑤ Ēka paredzēta restorāna (300 m²) un viesnīcas izveidei (720 m²)



VALKAS NOVADS



12.shēma: Loģistikas un attālinātā darba centru attīstība Valkas pilsētā



① teritorija pie Latvijas – Igaunijas robežas: 4.0 ha ② vēsturiskā Valkas dzelzceļa stacijas ēka: 500 m². 2011.gadā Valkas novadā pašvaldības ieviestajos Eiropas Savienības līdzfinansētos projektos ir veikti darbi kopsummā par 7 700 000 LVL, 2012.gadā par 2 508 139 LVL, 2013.gadā par 1 110 360 LVL.



VALKAS NOVADS



1.4. Infrastruktūras attīstība

1.4.1. Izglītība

Valkas novada izglītības iestāžu politiskais attīstības mērķis ir kvalitatīva un iekļaujoša izglītība, kas ir pamats iedzīvotāju labklājībai un ilgtspējīgai novada izaugsmei.

Valkas novadā bērniem, pusaudžiem un jauniešiem ir nodrošināta pirmsskolas izglītības programmu apguve, obligātās pamatizglītības ieguve, vispārējās vidējās izglītības ieguve, profesionālās ievirzes izglītības programmu un interešu izglītības programmu apguve. Interesu izglītību Valkas novadā nodrošina Valkas novada Bērnu jauniešu centrs „Mice” (turpmāk tekstā BJC) un Valkas novada Bērnu - jaunatnes sporta skola (turpmāk tekstā BJSS) un vispārējās izglītības iestādes. Ir trīs profesionālās ievirzes skolas - Valkas novada Bērnu - jaunatnes sporta skola, Valkas Mākslas skola un Jāņa Cimzes Valkas Mūzikas skola. Kārķu pamatskolā ir J. Cimzes Valkas Mūzikas skolas programmu realizācijas vieta.

Izglītības iestāžu skaits novadā ir pietiekams. Ir nodrošināta obligātās pirmsskolas, pamatskolas, vispārējās vidējās, speciālās pirmsskolas izglītības un dažādu veidu speciālās pamatizglītības ieguve. Ir nodrošināta iespēja apgūt profesionālās ievirzes izglītības programmas mūzikā, mākslā un sportā, kā arī dažādas interešu izglītības programmas. Latvijas jaunieši Valgas profesionālās izglītības centrā (arodskolā) var apgūt profesionālo izglītību divās specialitātēs – ar pamatizglītību - kokapstrāde, ar vidējo izglītību - transporta loģistika.

2011.gadā Valkas novada pašvaldībā tika izstrādāta kārtība, kādā tiek piešķirtas stipendijas novada jauniešiem, kuri studē pašvaldībai nepieciešamās specialitātēs, kas tiek noteiktas katru gadu. 2014.gadā stipendiju saņēma 9 jaunieši, kuri studē pedagogijas specialitātēs (logopēdija, sporta treneris, pirmsskolas izglītības skolotājs, sociālais pedagogs, ķīmijas un bioloģijas skolotājs).

Pirmskolas izglītības iestādes

Valkas pilsētas pirmsskolas izglītības iestāde “**Pasaciņa**”. Iestāde īsteno 2 pirmsskolas izglītības programmas. Valkas pilsētas speciālā pirmsskolas izglītības iestāde “**Pumpuriņš**”. Iestāde īsteno 2 pirmsskolas izglītības programmas, speciālā pirmsskolas izglītības programma bērniem ar valodas traucējumiem un speciālā pirmsskolas izglītības programma bērniem ar garīgās veselības traucējumiem. Valkas – Lugažu Evanģēliski luteriskās draudzes pirmsskolas izglītības iestāde “**Gaismiņa**” īsteno 1 pirmsskolas izglītības programmu.

Vispārējās izglītības iestādes

Valkas pamatskola īsteno četras izglītības programmas, pamatizglītības programmu, pedagogiskās korekcijas pamatizglītības programmu un speciālās pamatizglītības programmu izglītojamajiem ar garīgās veselības traucējumiem. **Ērgemes pamatskola** īsteno četras izglītības programmas, pamatizglītības programmu, speciālās pamatizglītības programmu izglītojamajiem ar mācīšanās traucējumiem, speciālās pamatizglītības programmu izglītojamajiem ar garīgās veselības traucējumiem, pirmsskolas izglītības programmu. **Kārķu pamatskola** īsteno trīs izglītības programmas, pamatizglītības programmu, speciālās pamatizglītības programmu izglītojamajiem ar mācīšanās traucējumiem, pirmsskolas izglītības programmu. **Ozolu pamatskola** (Zvārtavas pagastā) īsteno



VALKAS NOVADS



četras izglītības programmas, pamatizglītības programmu, speciālās pamatizglītības programmu izglītojamajiem ar mācīšanās traucējumiem, speciālās pamatizglītības programmu izglītojamajiem ar garīgās veselības traucējumiem, pirmsskolas izglītības programmu. **Vijciema pamatskola** īsteno divas izglītības programmas, pamatizglītības programmu, pirmsskolas izglītības programmu. **Valkas ģimnāzija** īsteno piecas izglītības programmas, pamatizglītības 2.posma (7. – 9. klase) programmu, vispārējās vidējās izglītības vispārīzglītojošā virziena programmas– klātienē, vakara maiņu, neklātienē, vispārējās vidējās izglītības matemātikas, dabaszinību un tehnikas virziena programmu.

Pēdējo gadu laikā novada izglītības iestādēs ir veikti vērienīgi ēku sakārtošanas un siltināšanas darbi – logu nomaiņa, jumtu remonts un nomaiņa, apkures sistēmas sakārtošana, atjaunotas fasādes, labiekārtoti kabineti, ēdamzāles, sporta zāles.

Profesionālā izglītība

Valkas novadā nav profesionālās izglītības iestādes, taču ir iespēja latviešu valodā apgūt kokapstrādes specialitāti Valgas profesionālās izglītības centrā (Igaunija) (arodskolā). Kokapstrādes specialitātē tiek uzņemti jaunieši ar pamatizglītību, profesionālā apmācība notiek Valgā, vispārējās vidējās izglītības apguve notiek Valkas ģimnāzijā. Jauniešiem ar vidējo izglītību ir iespēja apgūt transporta loģistikas specialitāti, mācības notiek angļu valodā.

Augstākā izglītība

Līdz 2010.gadam Valkā darbojās Latvijas Universitātes Valkas filiāle, kurā bija iespējams iegūt augstāko izglītību pēc Latvijas Universitātes programmām. Sadarbībā ar Latvijas un Igaunijas augstskolām, Valkas pilsētā ir plānots piedāvāt augstākās izglītības un profesionālās tālākizglītības apguves iespējas. Valkas novadam ir izstrādāts tehniskais projekts studiju centra izbūvei Raiņa ielā 28, Valkā (Tēraudskolas ēka).

Valkas novada dome ir parakstījusi līgumu ar Vidzemes Augstskolu (turpmāk - ViA). Līgums paredz veidot starptautisku studiju centru, izmantojot Valkas pašvaldības iestrādes un projektus, kas izstrādāti sadarbībā ar Latvijas-Igaunijas institūtu. Tas paredz sadarbību arī citos virzienos, iesaistoties ES struktūrfondu, Latvijas-Igaunijas pārrobežu sadarbības un citu projektu īstenošanā. Studiju centrā tiks iesaistīti ViA mācībspēki, uzsvars likts uz ārvalstu studentu piesaistīšanu, kā arī nodrošinās iedzīvotāju un novada attīstības vajadzībām atbilstošas apmācības, kursus, konsultācijas un metodisku palīdzību informācijas tehnoloģiju, uzņēmējdarbības atbalsta, vadības, mūžizglītības, tūristu piesaistes jomās. Arī augstskolas studenti tiks iesaistīti pētījumos, kas saistīti ar vietējās uzņēmējdarbības un biznesa vides novērtēšanu.

Interesu un profesionālās ievirzes izglītība

Valkas novada Bērnu - jaunatnes sporta skola (turpmāk tekstā BJSS), realizē vairākas profesionālās ievirzes sporta izglītības programmas: futbolā, vieglatlētikā, šahā, šaušanā un florbolā. Valkas novada BJSS vispārīzglītojošām skolām mācību gada garumā rīko Valkas novada skolēnu sporta spēles futbolā, rudens un pavasara krosā, tautas bumbā, netradicionālajās stafetēs, florbolā, vieglatlētikā, lauku skolu rudens sporta spēles un reizi divos gados Olimpisko dienu. Tradicionālas ir sporta veidu nodaļu organizētās sacensības vieglatlētikas divcīņā, šahā "Ziemassvētku circeniši", futbolā "Pavasaris", vieglatlētikā



VALKAS NOVADS



„Ziemeļu stīga”. Audzēkņi piedalās valsts un starptautiska mēroga sacensībās, startē Latvijas izlases komandas sastāvā. Rīkojot tradicionālās sacensības tiek veidota laba sadarbība ar citiem Latvijas novadiem, Igaunijas un citu valstu sportistiem.

Valkas novada Bērnu un jauniešu centrs „Mice” (turpmāk tekstā – BJC „Mice”) īsteno interešu izglītības programmas un pirmsskolas izglītības programmu. BJC „Mice” galvenie darba virzieni ir mākslinieciskā pašdarbība, vizuālā un lietišķā māksla, vides izglītība, pilsoniskā izglītība, neformālā izglītība, darbs ar jaunatni, projektu izstrāde un realizācija, novada, starp novadu, valsts mēroga sarīkojumu organizēšana bērniem un jauniešiem.

Valkas pilsētas un tuvākās apkārtnes jauniešiem vecumā no 14 līdz 25 gadiem tiek piedāvāts savu brīvo laiku pavadīt **Jauniešu birojā** kas atrodas BJC „Mice” telpās. Jaunieši brīvo laiku var pavadīt spēlējot dažādas galda spēles, piedaloties jauniešu organizētajos pasākumos.

BJC „Mice” telpās notiek **213.Valkas jaunsargu vienības** teorētiskās apmācības. Jaunsargi darbojas arī Ērgemes pamatskolā.

BJC „Mice” vada un koordinē mazpulku aktivitātes Valkā, Ērgemes pagastā, Kārķu pagastā un Vijciema pagastā.

Iestādes 1.stāvs, kur darbojas pirmsskolas izglītības klubs „Rūķu skola” un Jauniešu birojs un 2.stāvs ir pilnībā renovēts. Šobrīd ir nepieciešams veikt remontu un jauna aprīkojuma iegādi visās trešā stāva telpās, ēkas koridoros un neremontētajās 1.stāva telpās. Valkas novada bērniem un jauniešiem trūkst iespēju iegūt prasmes un zināšanas tehniskās jaunrades jomā – trūkst iekārtu un aprīkojuma, lai šādas programmas varētu darboties. Ir nepieciešama ēkas fasādes un jumta seguma atjaunošana.

Valkas Mākslas skola realizē profesionālās ievirzes izglītības programmu „Vizuāli plastiskā māksla”, kā arī bērnu un pieaugušo interešu izglītību mākslā. Mākslas skolas audzēkņi regulāri piedalās valsts un starptautiska mēroga konkursos. Pēc Norvēģijas valdības divpusējā finanšu instrumenta programmas „Pārrobežu sadarbība” apakšprojekta atbalsta, Valkas novada dome sadarbībā ar Valgas pilsētas valdi realizēja šīs programmas apakšprojektu „Valkas un Valgas pilsētu kopējās mākslas vides attīstība”, kura ietvaros Valkas mākslas skola ir veikusi virkni ar kultūrizglītību saistītus pasākumus. Projekta galvenais ieguvums ir atjaunotā Valkas Mākslas skola - divu stāvu ēka ar plašām, gaišām telpām, klasēs mūsdienu prasībām atbilstošu aprīkojumu un mācību līdzekļiem. Skolā ir plaša zāle izstāžu un koncertu organizēšanai. Pateicoties Igaunijas-Latvijas programmas projekta Nr. EU41720 Art School „Walk” piešķirtajam finansējumam, profesionālās ievirzes mākslas programmas apguve notiek arī igauņu valodā, mācību priekšmetus skolā pasniedz profesionāli igauņu pedagogi.

J. Cimzes Valkas Mūzikas skolā var apgūt dažādas profesionālās ievirzes programmas – klavieru, vijoles, akordeona, kokles, pūšaminstrumentu (flauta, klarnete, saksofons, trompete, eifonijs, tuba) un sitaminstrumentu spēli. Skolā darbojas kora klase. Mūzikas skolas programmas tiek realizētas arī Kārķu pamatskolā. Mūzikas skola rīko dažādus festivālus – no kuriem plašāko rezonansi guvušie - „Starptautiskais jauno zvaigznīšu festivāls” un „Džeza mūzikas festivāls”. Regulāri notiek draudzības koncerti ar Igaunijas Valgas mūzikas skolas audzēkņiem. Ilggadēja radoša sadraudzība ir ar Radvilišķu un Šauļu mūzikas skolām Lietuvā. Centrālais notikums mūzikas skolā katru gadu ir „Cimzes dienas”, kuru ietvaros vairāku dienu garumā tiek organizēti konkursi, festivāli un koncerti, notiek kopīga kolektīvā muzicēšana. Mūzikas skolas audzēkņi regulāri piedalās valsts un starptautiska mēroga konkursos. Tiek iedibināts J.Cimzes jauno talantu konkurss, kas notiks reizi 2 gados. 2014.gadā skolas ēkai veikta siltināšana.



VALKAS NOVADS



Mūzikas skola turpmākajos gados plāno attīstīt skolēnu dažādu instrumentālo ansambļu muzicēšanu un iegādāties jaunus instrumentus, kā arī modernizēt mūzikas teorijas mācīšanu ar digitālo mācību līdzekļu palīdzību, paplašināt skolas darbību, piesaistot jaunus audzēkņus un pedagogus.

Mūzizglītība

Novadā ar pieaugušo tālākizglītību un pārkvalifikāciju nodrošina vairākas iestādes. „**Latvijas – Igaunijas institūts**”, kura mērķi ir organizēt kopsadarbību izglītības nozarēs, apzināt iedzīvotāju intereses un vēlmes, sekmēt Valkas novada un Valgas apriņķa sadarbību izglītības, kultūras un sporta jomās, izstrādāt un vadīt projektus integrācijai ES, veicināt Latvijas Universitātes un Tartu Universitātes sadarbību. Veicināt Latvijas Universitātes un Tartu Universitātes sadarbību, organizēt konferences un seminārus, kā arī City Twins Association (Dvīņu pilsētu asociācijas) darbības koordinēšana. **Nodarbinātības valsts aģentūras Valkas filiāle** piedāvā neformālās izglītības programmas (valodu apmācība, datoru kursi, projektu vadība, iekšējā apdare, B kategorija, traktortehnikas vadītājs, ekskavatora vadītājs) un bezdarbnieku profesionālās apmācības, pārkvalifikācijas vai kvalifikācijas paaugstināšanas programmās (projektu vadīšana, pavārs vai komercdarbības pamati). **SIA „BUTS” (mācību centrs) Valkas filiāle** piedāvā apgūt dažādus kursus jomās, kas saistītas ar interjera dizainu, tekstilapdrucku, floristiku, zīda apgleznošanu, autovadītāju kursiem, darba aizsardzību, augstspiediena katlu mašīnists, mežstrādnieks, skaistumkopšanu, dāvanu noformēšana, suvenīru un rotaslietu izgatavošana no ādas (ar priekšzināšanām), svētku rotājumi no ādas, apdares darbu strādnieks.

Autoskola „Ar Bruno” sagatavo jaunus autovadītājus.

Saskaņā ar augstāk minēto ir secināms, ka izglītības iestāžu skaits novadā ir pietiekams. Ir nodrošināta obligātās pirmsskolas, pamatzglītības, vispārējās vidējās, speciālās pirmsskolas izglītības ieguve. Ir iespēja apgūt profesionālās ievirzes izglītības programmas mūzikā, mākslā un sportā, kā arī dažādas interešu izglītības programmas.

Valkā paredzēts izveidot starptautisko studiju centru, kurā tiks uzņemti studenti no Latvijas, Igaunijas, Krievijas, Baltijas jūras reģiona un citām Eiropas un pasaules valstīm.

Ēka, kurā tiek plānots izveidot studiju centru un ēka, kurā tiek plānots izveidot studentu viesnīcu, ir paredzētas sabiedriskām vajadzībām, pašvaldība šo teritoriju plāno piedāvāt potenciālajiem investoriem, infrastruktūras izveidei.

Ir nepieciešams uzlabot resursu pārvaldības efektivitāti, attīstot izglītības iestāžu institucionālo izcilību un resursu konsolidāciju. Jāpilnveido izglītības kvalitātes monitoringa sistēmu. Jāveic darbs pie reemigrējošo skolēnu integrēšanas izglītības iestādēs. Jāizstrādā efektīva izglītības finanšu resursu pārvaldības modelis. Novadā jāveicina karjeras izglītības attīstība un pakalpojumu pieejamība.

1.4.2. Kultūra

Valkas novadu raksturo noturīgas kultūras tradīcijas, kuras tiek pārmantotas no paaudzes uz paaudzi, kā arī tradicionāli pasākumi. To pierāda dažādu svētku daudzveidība. Tiek turēti godā gan senču svētki, gan blakus veidojas pavisam jaunas, novadam nozīmīgas kultūras aktivitātes, kā – lietišķās mākslas un



VALKAS NOVADS



amatniecības ceļojošās izstādes, novada diena u.c. Katru gadu novada centrā notiek deju un mūzikas festivāli, operas svētki, dzejas dienas, koru un teātru saieti un citi pasākumi.

Valkas novada iedzīvotāji ar kultūras norišu un institūciju palīdzību tiek motivēti savas personības pilnveidei un izaugsmei, kas apliecina novada kultūras procesu kā vērtību un tas orientēts uz augstāku dzīves kvalitāti ikvienam, saglabājot un attīstot novada kultūras kapitālu un iedzīvotāju radošumu.

Valkas pilsētas kultūras nams arvien intensīvāk iesaistās dažādos starptautiskos kultūras pasākumu projektos, darbā iesaistot visas Valkas novada kultūras iestādes – tādējādi novadam tiek piesaistīti interesenti no daudzām pasaules valstīm, kas ir svarīgs solis kultūrtūrisma attīstībai novadā.

Centra kultūras iestāde kalpo ne tikai kā dažādu pasākumu rīkošanas vieta – tā ir bāzes vieta iedzīvotāju lietderīgai brīvā laika izmantošanas iespējai. Tā kā Valkas novada pagastos daudzviet iedzīvotāju ir skaitliski maz – tiek domāts kā saglabāt un attīstīt kultūras mantojumu, veidojot atsevišķas mākslinieciskās vienības novada mērogā, kā, piemēram, novada kora izveidošana.

Nākotnes perspektīvā paredzēts veidot Valkas novada pagastu un Valkas pilsētas kultūras iestādes kā bāzes vietu atsevišķām tradicionālām pasākumu norisēm – tādējādi akcentējot katras atsevišķas kultūrvides savdabību. Informācija par novada kultūras iestāžu pulciņu, pašdarbnieku, darbinieku skaitu, veiktajiem vai nepieciešamajiem remontdarbiem ir aplūkojama tabulā.

Lai nodrošinātu vienotu kultūrpoltikas ieviešanu novadā tiek izstrādāta kultūras attīstības programma.

18.tabula Kultūras iestādes Valkas novadā

<i>lestāde</i>	<i>Pulciņu skaits</i>	<i>Pašdarbnieku skaits</i>	<i>Darbinieku skaits</i>	<i>Vasaras kultūras pasākumu vieta</i>	<i>Veiktie remontdarbi/nepieciešamie remontdarbi</i>
Valkas pilsētas kultūras nams	16	252	Pamatdarbā-20	Valkas brīvdabas estrāde, Lugažu laukums, uz robežas starp abām kaimiņpilsētām Rīgas un Rajas ielas krustpunktā	Renovācija pabeigta 2009.gadā
Ērgemes pagasts Turnas tautas nams	4	48	3	Laukums pie tautas nama	Ar Eiropas Lauksaimniecības fonda lauku attīstības (ELFLA) programmas 2007.–2013.gadam pasākuma „Pamatpakalpojumi ekonomikai un iedzīvotājiem” projekta „Turnas tautas nama teritorijas labiekārtošana, iekšējās elektroinstalācijas rekonstrukcija un skatuves vienkāršotā rekonstrukcija” ir veikta



VALKAS NOVADS



Kārķu tautas nams	10	97	4 2 – pamatdarbā 2 – blakusdarbā 0.1 slodze	Laukums pie pagasta pārvaldes, Lustiņdruva, sporta laukums pie skolas, Dabas koncertzāle	tautas nama rekonstrukcija Rekonstruēts 2008.gadā Izbūvēts juminišs virs ieejas durvīm 2014.g. Nepieciešama skatuves un aktiertelpu siltināšana, 1. stāva telpu kosmētiskais remonts
Valkas pagasta Saieta nams	6	87	3	Lugažu muižas parks	Rekonstruēts 2010
Vijciema tautas nams	10	112	2	Pagalms pie tautas nama, Vijas upes krasts aiz tautas nama	Rekonstruēts 2013
Zvārtavas pagasta „Mierkalna tautas nams”	3	34	2	Nav	Daļēji rekonstruēts 2012 Nepieciešama Tautas nama zāles, skatuves, elektroinstalāciju un sanitāro mezglu rekonstrukcija

Valkas novada sabiedrības attīstībai un izaugsmei, labklājībai, kā arī kultūras norišu daudzveidībai un ilgtspējai orientētu prioritāšu un mērķu īstenošanā nozīmīga loma un potenciāls ir ikvienai novada kultūras iestādei, kas iekļaujas Valkas novada labklājības izaugsme un ir līdzvērtīgas sadarbības partneris gan pašvaldības, gan valsts, gan arī starptautiskā, nevalstiskā un privātā līmenī.

Valkas novada kultūras iestāžu izaicinājums ir spēja darboties mainīgajos tirgus ekonomikas apstākļos, piedāvājot kvalitatīvus, konkurētspējīgus kultūras pakalpojumus. Tā globalizācijas un informācijas tehnoloģiju laikmetā novada kultūras iestādes arvien vairāk konkurē ar citām tautsaimniecības nozarēm.

Valkas novada bibliotēkas ir pašvaldības pārziņā esošas informācijas, kultūras un izglītības iestādes, kuras veic Bibliotēku likumā noteiktās funkcijas un ir reģistrētas šajā likumā noteiktā kārtībā Bibliotēku reģistrā. Valkas novadā sekmīgi darbojas deviņas bibliotēkas. To ilgtermiņa mērķis – īpašu vērību veltīt bērnu un jauniešu pievēršanai lasīšanai, lasītprasmes attīstībai, cilvēku ar īpašām vajadzībām un citu mazaizsargāto sociālo slāņu pārstāvju bibliotekārajai un informacionālajai apkalpošanai un šīs mērķauditorijas integrācijai sabiedrībā, kā arī informācijas tehnoloģiju (IT) pamatiemaņu apmācībām iedzīvotājiem no sociālā riska grupām. Zemāk tekstā tabulā ir uzskaitītas novada teritorijā esošās bibliotēkas.



VALKAS NOVADS



19.tabula Bibliotēku skaits Valkas novadā

<i>Novada teritorija</i>	<i>Bibliotēkas</i>	<i>Darbinieku kopskaits</i>
Valka	1	11
Ērgeme	3	3
Kārķi	1	1
Valkas pag.	2	4
Vijciems	1	1
Zvārtava	1	1
Kopā	9	21

Pēdējos gados ir uzlabota bibliotēku tehniskā infrastruktūra – katrā bibliotēkā ir dators gan bibliotēkaram, gan vairāki datori lietotājiem, ir nodrošināts pastāvīgais un bezvadu interneta pieslēgums, palielināta pieslēguma datu pārraides jauda, ir nodrošināta piekļuve dažādām valsts nozīmes datu bāzēm (Latvijas nacionālās digitālās bibliotēkas pilnajam saturam, Letonikas un NAIS (normatīvo aktu informācijas sistēma) informācijai, lietotājiem ir nodrošināti izdrukas, kopēšanas un skenēšanas pakalpojumi. Pamatpakalpojumi (lasītāju reģistrācija, grāmatu un citu dokumentu izsniegšana, uzziņu sagatavošana), datoru, interneta izmantošana ir bez maksas. Bibliotēku darbinieki ir apmācīti pašiem lietot un palīdzēt apmeklētājiem apgūt datortehniku un programmatūru, meklēt informāciju internetā, veikt dažādus e-pakalpojumus.

Astoņas novada bibliotēkas izvietotas pašvaldības ēkās. Pie divām bibliotēkām (Valkas pilsētā un Vijciemā) ir uzbrauktuves cilvēkiem ar kustību traucējumiem. Izremontētās, mājīgās telpās strādā Ērgemes Omuļu, Kārķu, Valkas pagasta Sēļu un Vijciema bibliotēkas. Kārķu pagasta bibliotēka atrodas ēkas otrajā stāvā, kas ierobežo bibliotēkas pieejamību gan veciem cilvēkiem, gan cilvēkiem ar kustību traucējumiem. Kosmētiskais remonts nepieciešams Valkas novada Centrālās bibliotēkas Bērnu literatūras nodaļai, Ērgemes pagasta Ērgemes un Turnas ciema, un Zvārtavas bibliotēkai. Valkas novada Centrālā bibliotēka pilda metodiskā centra funkcijas.

Valkas novadpētniecības muzejs ir sabiedrībai pieejama pētnieciska un izglītojoša iestāde, kura uzkrāj, saglabā, pēta un popularizē materiālās un nemateriālās kultūrvēsturiskās vērtības. Tas iekārtots vēsturiskās telpās – bijušajā Jāņa Cimzes dibinātā un vadītā Vidzemes draudžu skolotāju semināra ēkā. Valka ir vienīgā vieta, kur saglabājusies ēka, kas vistiešākā veidā saistīta ar Jāņa Cimzes pedagoģisko darbību un viņa vadīto skolotāju semināru, kur noritējis viņa visražīgākais darba posms. Tāpēc tieši Valkas novadpētniecības muzejā, interesentiem pieejamā veidā, tiek apkopotas vēsturiskās liecības par Jāni Cimzi un viņa audzēkņiem.

Atrašanās vēsturiskajā ēkā noteikusi muzeja misiju: Popularizēt latviešu pedagoga un koku kultūras pamatlicēja Jāņa Cimzes un viņa audzēkņu atstāto kultūras mantojumu, veicināt sabiedrības interesi un izpratni par vēsturiskajiem procesiem Valkas novadā.



VALKAS NOVADS



Muzeja līdzšinējais darbs ir sekmīgs muzeja misijas īstenošanu. Muzeja krājumā glabājas gandrīz 47 000 vienību, katru gadu krājums palielinās par aptuveni 450 vienībām. Uzkrātais kultūrvēsturiskais mantojums apliecina Valkas novada īpašo vietu Latvijas kultūrvēsturē.

Valkas novadpētniecības muzejs ir vienīgais muzejs visā novada teritorijā. Valkas novadpētniecības muzeja pamatekspozīcija ir pieejama arī apmeklētājiem ar kustību traucējumiem. Muzejam ir neliels darbinieku skaits, kuru, uzlabojoties finansiālajam stāvoklim, būtu nepieciešams palielināt. Muzeja galvenā ēkā, kura ir Valsts nozīmes vēstures piemineklis, veikti lieli remontdarbi: nomainīts jumts un logi, siltināti bēniņi. Lai palielinātu ieguldīto līdzekļu efektivitāti un ilgtspēju, jānovērš ēkas būtiska problēma – mitruma uzsūkšanās pamatos un sienās. Muzejam trūkst telpu krājuma priekšmetu glabāšanai un ekspozīciju iekārtošanai. Ēka, kurā izvietota muzeja krājuma koka priekšmetu izstāde, nav siltināta un apkures sezonas laikā rada lielus izdevumus. Labiekārtota Cimzes iela, kā arī no jauna izbūvēts stāvlaukums trīs autobusu un vieglo automašīnu novietošanai.

Kopumā Valkas novadā darbojas sešas kultūras iestādes. Pozitīvi, ka Valkas pilsētā un katrā pagastā ir pa vienai kultūras iestādei. Savukārt, labs rādītājs ir tas, ka kultūras centri tiek labiekārtoti. Pakāpeniski veidojas situācija, ka Valkas pilsētas kultūras nams sāk iegūt metodiska centra statusu. Novada iedzīvotājiem paveras plašākas iespējas gan kultūras pasākumu apmeklējuma ziņā, gan sevis pilnveidošanas jomā. Secināms, ka kultūras iestādes novada teritorijā ir pietiekošā skaitā. Vietējie iedzīvotāji un novada viesi var pilnvērtīgi baudīt kultūras dzīvi un darboties dažādos pašdarbnieku pulciņos.

Valkas novada kultūras telpas attīstība veidojas, jo stipras un radošas novadā dzīvojošās nācijas identitāte sakņojas iedzīvotāju unikalitātē, mantotajās un jaunradītajās materiālajās un garīgajās vērtībās. Tas saliedē un vieno dažādu nacionalitāšu Valkas novada iedzīvotājus veidot jaunu ekonomisko, sociālo un kultūras vērtību radīšanai, kuras novērtē novadā, Latvijā un atpazīst arī pasaulē.

Ikvienas Valkas novada kultūras iestādes darbība ir virzīta, lai nodrošinātu augstas kvalitātes pakalpojuma sniegšanu savai mērķauditorijai. Tās darbība tiek veidota pēc mūsdienu menedžmenta principiem. Sākot ar vismazāk apdzīvoto vietu novadā un beidzot ar pilsētu, meklē labākos risinājumus, lai nodrošinātu kvalitatīvu kultūras produkta pieejamību saviem iedzīvotājiem un apmierinot dažādu sociālo grupu vajadzības un vēlmes kultūras iestāžu darbības ietvaros.

Lai paaugstinātu Valkas novada kultūras jomas kvalitāti, konkurētspēju un veicinātu tās pārliecinošu ilgtermiņa attīstību ir nepieciešams kompleks izaugsmes plāns, jeb attīstības programma, kas ietver konkrētu darbību kopumu mērķu sasniegšanai.

1.4.3.Sports

Sportam ir daudzpusīga ietekme gan uz Valkas novada iedzīvotājiem, gan arī uz novada ekonomiku. Sports būtiski ietekmē iedzīvotāju veselību un pašsajūtu. Tas nodrošina saturīgu un aizraujošu brīvā laika pavadīšanu. Sports mazina negatīvās sociālās problēmas. Organizētie pasākumi novadam piesaista apmeklētājus, kas veicina vietējās uzņēmējdarbības un sporta tūrisma attīstību. Valkas novada sportistu panākumi pozitīvi ietekmē Valkas novada tēlu.

Valkas novadā kopumā ir labi attīstīti un pieejami sporta infrastruktūras objekti. Ir izveidota stabila sporta pasākumu sistēma: Skriešanas seriāls „Optimists” divās kārtās - „Pavasaris” un „Rudens”, sacensību seriāls “Valkas četrctiņa”, kurā ietilpst distanču slēpošanas sacensības, šosejas riteņbraukšanas,



VALKAS NOVADS



MTB jeb kalnu ritenbraukšanas sacensības un skrējiens “Apkārt Zāgezeram”, kas iesaista lielu daļu Valkas novada iedzīvotājus un sportistus no citām pilsētām un pagastiem. Pilsētā un pagastos tiek organizēts tradicionālais skrējiens “Lieldienu zaķis”. Katru gadu tiek organizēts Valkas novada atklātais čempionāts florbolā, basketbolā, volejbolā, pludmales volejbolā, badmintonā, šautriņu mešanā. Sadarbībā ar Valgas sporta dzīves organizatoriem tiek veidots skrējiens “Valga – Valka”, Pāvela Loskutova tautas skrējiens 10 km distancē, robežtirgus strītbola turnīrs, starptautiskais futbola turnīrs “Valkas – Valgas kauss futbolā” un šaha turnīri. Kopš 2014. gada Valkas novada pagastos strādā sporta organizatori, organizējot sporta sacensības, turnīrus un fizisko aktivitāšu nodarbības gan vietējiem, gan novada iedzīvotājiem.

Sporta aktivitātēm tiek izmantotas gan skolu (pamatskolas un ģimnāzijas), gan Bērnu un jaunatnes sporta skolas (turpmāk - BJSS) sporta zāle Varoņu ielā, kur realizēts projekts „Kompleksi risinājumi siltumnīcefekta gāzu emisijas samazināšanai Valkas novada Bērnu – jaunatnes sporta skolas zālē”. Valkas novada BJSS zālē iespējams rīkot sacensības volejbolā, basketbolā, florbolā, badmintonā, tautas bumbā, galda tenisā un novusā. Darbojas liels tablo. Zāle ir pielāgota invalīdu sportam.

Sporta nodarbībām un sacensībām intensīvi tiek izmantota Valkas ģimnāzijas sporta halle ne tikai skolas vajadzībām, bet arī visas pilsētas un pagastu iedzīvotāju. Sporta halle paredzēta basketbolam, volejbolam, florbolam, mini futbolam, badmintonam. Sporta hallē ir pieejamas trenāžieru un aerobikas zāles. Blakus sporta zāles laukumam atrodas skrejceļš ar 4 celiņiem. Sporta hallē iespējams izvietot divus volejbola laukumus. Izbīdāmās tribīnes ir piemērotas 200 skatītājiem.

Tāpat fiziskajām aktivitātēm Valkas pilsētā tiek izmantots mežs pie estrādes un Valkas pilsētas stadions. Stadionā ir futbola laukums ar mākslīgo segumu, pieejami vieglatlētikas skrejceļi (400 m aplis), sektori tāllēkšanai, lodes grūšanai un augstlēkšanai. Stadiona telpās pieejama plaša trenāžieru zāle, sauna, infrasarkanā staru pirts un atpūtas telpa.

Kopš 2008.gada Valkā darbojas viena no modernākajām šautuvēm Vidzemē. Ir pieejami 8 elektriskie mērķi ar ložu ķērājiem, šaut ir iespējams no 10 – 50 m attāluma. Šautuve ir aprīkota ar modernu iekārtu ko var pieslēgt datoram un tādējādi rezultātus varēs gan redzēt uz ekrāna, gan izdrukāt.

2009. gada decembrī ekspluatācijā tika nodota jauna sporta zāle Kārķu pagastā un 2011. gadā Vijciema pagastā, kas tika uzbūvētas ar ES ELFLA līdzfinansējumu. Valkas pagastā dzīvojošie iedzīvotāji izmanto gan Valkas pilsētā esošo sporta infrastruktūru, gan vietējo – volejbola laukumus Lugažos, Ērgemē, Kārķos, Vijciemā (kopumā 19 volejbola laukumi, t.sk.pludmales volejbola laukumi) dabīgo futbola laukumu Sēļos. Ziemas periodā Vijciemā un Ērgemē ir pieejami hokeja laukumi, kas tiek izmantoti arī kā publiskās slidotavas. Valkas pilsētā ir pieejama publiskā slidotava, kura labiekārtota ar projekta “LMT Latvijai” atbalstu, izbūvējot jaunu ūdens ņemšanas vietu. Valkas pilsētā tiek plānots izveidot jaunu BMX un mototrasī. 2014. gada jūlijā Valkas pilsētā aiz ģimnāzijas sporta halles tika atklāti 4 jauni pludmales volejbola laukumi.

Zvārtavas, Ērgemes un Valkas pagasta teritorijās nav izbūvētas sporta zāles.

Lai paaugstinātu Valkas novada sporta jomas konkurētspēju un veicinātu tās pārliecinošu ilgtermiņa attīstību ir nepieciešams komplekss izaugsmes plāns, jeb attīstības programma, kas ietver konkrētu darbību kopumu mērķu sasniegšanai.



VALKAS NOVADS



1.4.4. Jaunatnes politika

Valkas novadā deklarēti 1218 jaunieši vecumā no 13 – 25 gadiem. Darbs ar jaunatni Valkas novadā tiek plānots ievērojot vairākus plānošanas dokumentus un normatīvos aktus:

- 1) „ES jaunatnes stratēģija – ieguldīt jauntnē iesaistīt jauniešus” (Eiropas Komisijas paziņojums COM(2009)200);
- 2) Papildinātā Eiropas harta par jauniešu līdzdalību vietējo un reģionālo pašvaldību dzīvē (Eiropas Padomes Kongress);
- 3) Jaunatnes politikas pamatnostādnes 2009.–2018. gadam;
- 4) LR Jaunatnes likums;
- 5) LR Izglītības likums;
- 6) LR Bērnu tiesību aizsardzības likums;
- 7) Valkas novada attīstības programma.

Darbā ar jauniešiem ir iesaistītas pašvaldības un valsts institūcijas, NVO un reliģiskās organizācijas, kā arī privātais sektors. Darbs ar jaunatni tiek īstenots iespējami tuvāk viņa dzīvesvietai. Novadā darbs ar jaunatni tiek organizēts arī saskaņā ar Jauniešu brīvprātīgā darba organizēšanas Valkas novadā nolikumu.

Valkas pilsētā un pagastos dzīvojošiem jauniešiem vecumā no 13 līdz 25 gadiem (Jaunatnes likums 1.pants) ir iespēja savu brīvo laiku pavadīt **“Valkas Jauniešu birojā”, Kārķu Jauniešu centrā, Vijciema Jauniešu domē, Zvārtavas pagasta biedrības “Atrodi laiku sev” brīvā laika istabā**. Jaunieši brīvo laiku var pavadīt spēlējot dažādas galda spēles, piedaloties jauniešu organizētajos pasākumos, iesaistoties dažādu projektu aktivitātēs. Darbojas **213.Valkas jaunsargu vienība, mazpulki** un tiek īstenota jauniešu pašizaugsmes programma **“Award”**. Valkas pilsētā darbojas biedrība **“Jauniešu klubs “Pēda”**. Aktīvākie Valkas jaunieši apvienojušies un izveidojuši **“Valkas Jauniešu domi”**. Biedrība **“Atbalsts Valkai”** organizē bērnu un jauniešu nometnes, piesaistot dažādu projektu finanšu līdzekļus, lai risinātu sociālās atstumtības riskam pakļauto personu iesaisti pasākumu pieejamībā. Biedrība **“Atbalsts Valkas ģimenēm”** veiksmīgi vada starptautiskus jaunatnes projektus un organizē nometnes. Biedrība “Radošā grupa “Lugaži” veiksmīgi izveidojusi domubiedru grupu **“Jaunās māmiņas”**, kuras aktualizē jauno ģimeņu vajadzības. **Latvijas Sarkanā Krusta Valkas nodaļa** projektu aktivitātēs veicina jauniešu brīvprātīgo darbu, organizē dienas nometnes un radošās darbnīcas sociāli mazaizsargāto ģimeņu bērniem un jauniešiem.

Lai sekmētu darbu ar jaunatni atbilstoši mūsdienu prasībām tiek labiekārtotas jaunas telpas un papildināta materiāli tehniskā bāze.



VALKAS NOVADS



1.4.5. Sociālā palīdzība un sociālie pakalpojumi

Valkas novadā sociālos pakalpojumus un sociālo palīdzību sniedz trīs pašvaldības iestādes – Valkas novada Sociālais dienests, Valkas novada domes Sociālās aprūpes nams un Valkas novada ģimenes atbalsta centrs „Saulīte”.

Valkas novada Sociālais dienests ir novada pašvaldības izveidota iestāde, kas sniedz sociālo palīdzību, organizē un sniedz sociālos pakalpojumus Valkas novada pašvaldības teritorijā deklarētajiem iedzīvotājiem, nodrošina pašvaldību funkciju izpildi sociālo pakalpojumu un sociālās palīdzības jomā Valkas novada administratīvajā teritorijā. Dienesta pakļautībā ir sociālo pakalpojumu sniedzēju struktūrvienības - Sociālo pakalpojumu daļa un Nakts patversme. Dienesta pārraudzībā ir - „Zupas virtuve”, mazlietotu apģērbu un sadzīves priekšmetu maiņas punkts un sociālie dzīvokļi Ērgemes pagasta „Valžkalnos”. Sociālais dienests veic valsts apmaksāto sociālo pakalpojumu organizēšanu novada iedzīvotājiem – asistenta pakalpojumu, ilgstošu sociālo aprūpi un rehabilitāciju personām ar garīga rakstura traucējumiem, rehabilitāciju no vardarbības cietušiem bērniem. Pašvaldība arī pērk sociālos pakalpojumus no citiem pakalpojumu sniedzējiem – ģimenes psihologa pakalpojumus, ilgstošas sociālās aprūpes un rehabilitācijas pakalpojumus, kā arī īslaicīgus sociālās aprūpes pakalpojumus, gadījumos, ja tos nevar nodrošināt uz vietas.

Sociālās aprūpes nams ir Valkas novada domes sociālās aprūpes iestāde, kas nodrošina sociālās aprūpes pakalpojumus pensijas vecuma personām un invalīdiem un izīrē sociālos un dienesta dzīvokļus. Sociālās aprūpes nams spēj nodrošināt sociālo aprūpi institūcijā līdz 60 personām. Valkas novada Ģimenes atbalsta centrs „Saulīte” ir Valkas novada domes ilgstošās un īslaicīgās sociālās aprūpes un sociālās rehabilitācijas institūcija bērniem, bez vecāku gādības palikušajiem bērniem un krīzes situācijā nonākušām ģimenēm ar bērniem.

1.4.6. Veselības aprūpe un veselības veicināšana

Valkas pilsētā ir **SIA „Vidzemes slimnīca”**, kurā no 2014.gada darbojas ambulatorā nodaļa un neatliekamās medicīniskās palīdzības punkta, kā arī ārstu privātprakses un zobārstniecības privātprakses.

Valkā ir pieejami pakalpojumi ko sniedz SIA „Ziemeļaustrumu Latvijas mutes veselības centrs”, E.Gulbja Laboratorija (veic visu veidu medicīniskās analīzes), SIA "Balvu un Gulbenes slimnīcu apvienība" Valkā atvērta konsultatīvo kabinetu, kurā pieaugušajiem un bērniem ir iespēja saņemt valsts apmaksātus otolaringologa (LOR) pakalpojumus, kā arī kardiologa pakalpojumus.

Primāro medicīnisko palīdzību novada Kārķu ciemā nodrošina doktorāts. Ērgemes un Vijciema pagastos darbojas feldšerpunkts. Valkas pagasta ciemos medicīniskā palīdzība netiek nodrošināta, pagasta iedzīvotāji pilnībā izmanto Valkas pilsētā sniegtos pakalpojumus. Daļa iedzīvotāju izmanto arī Valgas slimnīcā pieejamos medicīniskos pakalpojumus, kā arī pakalpojumus Valmierā un Rīgā.



VALKAS NOVADS



Liela daļa Valkas novada iedzīvotāji pēc medicīniskiem pakalpojumiem dodas uz Valgas pilsētas slimnīcu, jo tas ir tuvāk un lētāk nekā apmeklēt Vidzemes slimnīcu Valkā. Slimnīcā dežūrē terapeits, ķirurgs, anesteziologs un ginekologs. Visu diennakti ir pieejams rentgens un laboratorija. Pastāv problēmas ar norēķinu sistēmu Latvijas iedzīvotājiem Valgas slimnīcā, tādēļ Latvijas un Igaunijas valdību līmenī jārīstina jautājums par savstarpējiem norēķiniem.

Novadā nepietiekami tiek veikts preventīvais darbs atkarību izraisošo vielu lietošanas mazināšanai.

Neatliekamo medicīnisko palīdzību sniedz visu diennakti, ja tiek uzrādīta Eiropas medicīniskā apdrošināšanas karte un personas apliecināšanas dokuments.

1.4.7. Sabiedriskie pakalpojumi

1.4.7.1. Satiksme un sakari

Satiksmes infrastruktūra ir viens no teritorijas infrastruktūras elementiem, kas nodrošina tās dzīvotspēju. Konkurētspējīga satiksmes infrastruktūra ir viens no svarīgākajiem priekšnosacījumiem novada ekonomiskai attīstībai. Valkas novada novietojums Latvijas pierobežā ir labvēlīgs kravas un pasažieru pārvadājumu attīstībai.

Valkas novadā esošais autobusu maršrutu tīkls nodrošina iespēju skolēniem apmeklēt izglītības iestādes un nodrošina iedzīvotājus ar sabiedriskā transporta pakalpojumiem, lai nokļūtu darbavietās, ārstniecības iestādēs, valsts un pašvaldību institūcijās to darba laikā.

Valkas novada reģionālās vietējās nozīmes maršrutu tīkls ir izveidots, tā, lai no katra pagasta centra ir iespējams nokļūt novada centrā. No Ērģemes, Kārķu un Vijciema pagastiem novada centrā var nokļūt vairāk kā 2 reizes dienā, no Zvārtavas pagasta nokļūšanas iespējas ir 2 reizes nedēļā, kas ir nepietiekoši un šī jautājuma atrisināšana ir aktuāla. Nokļūšanu no novada pagastiem uz Valkas pilsētu nodrošina šādi reģionālās vietējās nozīmes maršruti: Nr.5384 Rūjiena-Kārķi-Valka (caur Ērģemi, Kārķiem), Nr.6505 Smiltene-Aumeisteri-Valka (caur Sēļiem, Cirgaļiem, Kalnaini, Gauju), Nr.6506 Valka-Gauja-Aumeisteri-Smiltene, Nr.6627 Smiltene-Valka (caur Vijciemu), Nr.6614 Valka-Omuļu skola (caur Pedeli), Nr.5520 Valka-Pedele-Ērģeme, Nr.6670 Valka-Ķemere – Ēvele – Valka (caur Ērģemi), kuros pakalpojumu sniedzējs ir SIA „VTU Valmiera”.

Sabiedriskā transporta pakalpojumu sniedzējs SIA „VTU Valmiera” sabiedriskā transporta pakalpojumus Valkas pilsētā sniedz 2 maršrutos : Lauktechnika – Autoosta un Lauktechnika- Lugažu stacija.

Maršruti tiek atjaunoti vai izveidoti no jauna pamatojoties uz piešķirto valsts budžeta dotāciju sabiedriskā transporta pakalpojumu sniedzējiem.

Valkas un Smiltenes pilsētas maršruti tika pārveidoti par reģionālās nozīmes maršrutiem, kā to paredz Sabiedriskā transporta pakalpojuma likuma Pārejas noteikumu 18.punkts.

Bez reģionāliem vietējās nozīmes maršrutiem pasažieru pārvadājumus Valkas novadā starppilsētu nozīmes maršrutos: Nr.7600Valka – Rīga (caur Strenčiem un Valmieru); Nr.7825 Valka – Valmiera (caur Strenčiem); Nr. 7819 Valka –Rencēni- Valmiera (caur Lugažiem, Ērģemi, Turnu, Dakstiem, Ķemeri, Ēveli); Nr. 8902 Rīga – Tartu (caur Valmieru, Strenčiem un Valku) nodrošina SIA „Eurolines”, SIA „Ecolines”, „Luxexpres”.



VALKAS NOVADS



Ērgemes, Kārķu, Vijciema un Valkas pagastu teritorijā novada dome organizē un nodrošina skolēnu pārvadāšanu. Zvārtavas pagastā skolēnu nokļūšanu pamatskolās pamatā nodrošina VTU „Valmiera”. Zvārtavas pagasta bērnu nokļūšanu uz mācībām Valkas ģimnāzijā nodrošina Valkas novada dome, saskaņā ar Valkas novada domes 2011.gada 29.septembra noteikumiem Nr.6 „Par braukšanas izdevumu kompensēšanas kārtību vispārējās pamata un vidējās izglītības un profesionālās ievirzes izglītības iestādēs izglītojamajiem Valkas novadā”. Valkas pagasta teritorijā ir 3 dažādi maršruti. Šos maršrutus izmanto skolēni un pagasta iedzīvotāji, kuri strādā Valkā. Intensīvākās sabiedriskā transporta plūsmas ir maršrutos Valka – Valmiera, Valka – Rūjiena, Valka – Smiltene. Lielākās problēmas ar nokļūšanu uz Valku ir Zvārtavas pagasta iedzīvotājiem. Satiksme ar Smilteni ir laba – reiss 4 reizes dienā, savukārt Valkas virzienā satiksme ir vājāka un iedzīvotājiem nav iespējams katru dienu ar sabiedrisko transportu nokļūt Valkā.

Valkas novadu šķērso dzelzceļa līnija **Rīga-Tartu**. Valkas pagastā atrodas divas dzelzceļa stacijas Saule un Lugaži. Pasažieru pārvadāšana tiek veikta izmantojot valsts A/s „Latvijas dzelzceļš” pasažieru pārvadājumu uzņēmuma AS „Pasažieru vilciens” pakalpojumus. Šobrīd pasažieru vilciens maršrutā Rīga – Valgas stacija – kursē daļēji. Posmā no Valmieras tiek nodrošināts satiksmes autobuss. Dīzeļvilcienu **Nr.851** un **Nr.853 Valga-Rīga** vietā iecirknī Valga-Valmiera līdz norīkotajiem autobusiem ir noteikta **papildu apstāšanās arī Valkas autoostā**. Savukārt ceļā no Valmieras stacijas uz Valgu dīzeļvilcienu **Nr.852** un **Nr.854 Rīga-Valga** vietā norīkotie autobusi **Valmiera-Valga** pēc pasažieru pieprasījuma apstāties Valkas pilsētas autobusu pieturās Rīgas ielā.

Lai būtu iespējams laikus nokļūt darba vietās vai mācību iestādēs šobrīd kursējošais reiss Nr.855 Valga (4:55) – Rīga (8:26) kursē kā ekspresvilciens, tādējādi nodrošinot gan Valkas novada, gan Valmieras, Cēsu un Siguldas iedzīvotāju daudz ātrāku un ērtāku nokļūšanu Rīgā.

Valkas pilsētā atrodas dzelzceļa atzars no dzelzceļa līnijas Rīga – Tartu.

Jāatjauno dzelzceļa satiksme posmā Rīga – Tallina un Rīga – Sanktpēterburga.

Pa dzelzceļu Rīga – Tartu ik dienas notiek kravu pārvadājumi, bet tieši Valkas pilsētā dzelzceļš tiek maz izmantots, jo nav atrisināts jautājums par stacijas izveidi (atjaunošanu) Valkā. Līdz šim kravas pārvadājumi veikti pārsvarā pārmantojot Igaunijas Republikas dzelzceļa pakalpojumus.

Dzelzceļa iecirknis Rīga-Lugaži ir aprīkots ar sakarsušu bukšu atklāšanas sistēmu (posms Lugaži – Valka), ko veicis Igaunijas dzelzceļš, kā arī ir paredzēta vilcienu radiosakaru sistēmas modernizācija.

Valkas novadā tiek strādāts pie veloceļu attīstības. Projekta Nr. 3DP/3.2.1.2.0/09/APIA/SM/002 „Tranzīta maršruta ielu rekonstrukcija Valkas pilsētā” ietvaros tranzīta ceļa posmā tika izbūvēts veloceļš. Projekta „Ar velo pa Vidzemi un Dienvidigauņiju” ietvaros tika uzstādīti velostatīvi ar nojumēm 16 velosipēdu novietošanai Kārķu pagastā pie pamatskolas, Ērgemes pagastā pie pagasta pārvaldes ēkas „Pūcītes”, Valkas pilsētā pie pamatskolas, Valkas pagastā Sēļu ciemā pie ēkas Māja Nr. 22 un Lugažu ciemā pie volejbola laukuma netālu no dzīvojamās mājas. Savukārt velostatīvi 6 velosipēdu novietošanai tika uzstādīti Valkas pilsētā pie sporta halles un pilsētas centrā Raiņa ielā pie pasta. Arī Zvārtavas pagastā tika uzstādīti 2 velostatīvi 6 velosipēdu novietošanai pie pamatskolas un pagasta pārvaldes ēkas.

2009.gada septembrī tika labiekārtota Pedeles upes rekreācijas zona posmā no Igaunijas robežas līdz Sēlijas ielai. Viena no ES Igaunijas – Latvijas Programmas 2007 – 2013 projekta „IAVV – Increasing the Attractiveness of Valga – Valka” (Valgas – Valkas atraktivitātes uzlabošana) aktivitātēm bija veloceļu izbūve.



VALKAS NOVADS



Valkas novada teritorijā darbojas piecas A/S „Latvijas Pasts” sakaru nodaļas. Ērgemes, Kārķu, Vijciema un Zvārtavas pagastā katrā darbojas pa vienai pasta nodaļai un Valkas pilsētā – viena pasta nodaļa (Valka-1).

Latvijā telekomunikācijas nodrošina fiksēto un mobilo tīklu infrastruktūra. Galvenais fiksēto telefonsakaru nodrošinātājs ir SIA „Lattelecom”. Kompānijas daļa elektronisko sakaru tirgū ir 91%. Pārējo tirgu aizņem alternatīvie operatori.

Pašvaldību grupā telekomunikāciju pakalpojumus nodrošina vairāki sakaru operatori: tālrunu sakarus nodrošina SIA *Lattelecom* un SIA „Telia Latvija” fiksētais tālrunu tīkls, mobilos sakarus nodrošina SIA „Latvijas mobilais telefons”, SIA „TELE 2”, SIA „Bite Latvija”

SIA „Lattelecom” tālrunu sakarus nodrošina Valkas pilsētā, pieslēgums ir Valkas pagasta Lugažos un Sēļos, Vijciema pagastā uzturot stacionāro telekomunikāciju tīklu. Vijciema ciemā atrodas SIA „Lattelecom” sakaru centrāle. Pēdējo gadu laikā samazinās fiksēto telefonu abonētu skaits, jo arvien vairāk iedzīvotāju izvēlas mobilos sakarus un atsakās no fiksētajiem.

Lielākajā daļā teritorijas, tai skaitā lielākajās apdzīvotajās vietās ir mobilo sakaru pārklājums. Valkas pilsētā – mobilos sakarus nodrošina SIA „Latvijas mobilais telefons”, SIA „TELE 2”, SIA „Bite Latvija”. Ērgemes pagasta teritorijā ir 2 SIA „Latvijas Mobilais Telefons” firmas mobilo sakaru torņi. Mobilo sakaru pārklājums pagasta teritorijā ir ap 90%. Kārķu pagasta teritorijā ir divi mobilo sakaru torņi – SIA „Latvijas Mobilais Telefons” un SIA „TELE 2”, tomēr sakaru darbības zona nepārklāj visu pagasta teritoriju. Valkas pagasts – mobilo sakaru pārklājums pagasta teritorijā apmierinošs. Valkas pagasta teritorijā atrodas SIA „Latvijas mobilais telefons” piederošs nekustamais īpašums „Sakarnieki” un uz tā esoša LMT bāzes stacija, kura sastāv no radiotorņa un LMT aparatūras ēkas. Vietām slikts pārklājums uz Valkas – Gaujienas, Valkas – Smiltenes un Valkas – Valmieras (pie Oliņām) autoceļa. Vijciema pagasta teritorijā ir SIA „LMT” (atrodas bāzes stacija, kura sastāv no būvēm – torņa un aparatūras konteineriem, uz zemes gabala „Sakarnieki”, kadastra Nr.9492 004 0456) un SIA „TELE” (tīkla masts ar bāzes staciju atrodas Vijciema pagastā, „Rožkalni”, ģeogrāfiskās koordinātes 57°35'19,5” un 25°57'52.1”) bāzes stacija. Mobilos sakarus nodrošina LMT GSM un SIA „TELE 2”, to sakaru zona pārklāj lielāko daļu pagasta teritorijas. Zvārtavas pagasta teritorijā atrodas SIA „Latvijas mobilais telefons” nekustamie īpašumi – „LMT tornis” (kadastra Nr. 9496 006 0087) Mierkalnā un „LMT Sakari” (kadastra Nr. 9496 002 0041) Cunčos, kuros atrodas LMT bāzes stacijas, kas sastāv no būvēm – radiotorņa un sakaru aparatūras konteineru. Mobilo sakaru pārklājums 95 %. Pagastā nepietiekams ir „Tele 2” un „Bite Latvija” sakaru nodrošinājums. Lielākajā daļā novada teritorijā ir iespējams izmantot arī Igaunijas mobilo sakaru operatorus.

Valkas novadā izveidoti publiskā interneta pieejas punkti. Esošā situācija publiskā interneta pieejas punktiem (PIPP) novada teritorijā līdz 2014. gada beigām:

- ✓ Valkas bibliotēkā 9 datori un bezvadu internets;
- ✓ Valkas TIB (tūrisma informācijas birojs) pieejams 1 dators un bezvadu internets;
- ✓ Valkas muzejā 3 datori un bezvadu internets;
- ✓ Jauniešu birojā 3 datori;
- ✓ Sēļu bibliotēkā 6 datori un bezvadu internets;
- ✓ Lugažu bibliotēkā 3 datori un bezvadu internets;
- ✓ Ērgemes pagastā: Ērgemes bibliotēkā 3 datori un bezvadu, Turnas bibliotēkā 3 datori un bezvadu, Omuļu bibliotēkā 3 datori un bezvadu internets;



VALKAS NOVADS



- ✓ Kārķu pagasta bibliotēkā 7 datori;
- ✓ Vijciema bibliotēkā 4 datori un bezvadu internets, pagasta pārvaldē 3 datori;
- ✓ Zvārtavas bibliotēkā 4 datori un bezvadu internets.

Pēc projekta "Publisko interneta pieejas punktu attīstība Valkas novadā" ieviešanas esošā situācija tika uzlabota ar jaunu aprīkojumu. 2015. gadā tika izveidoti 10 jauni PIPP un pilnveidoti esošie ar jauniem datoriem, A3 daudzfunkcionālām ierīcēm un bezvadu interneta ierīcēm, kuru apraides rādiuss ir 50m.

Izveidoti jauni PIPP:

- ✓ Valkas novada dome (Beverīnas iela 3, Valka) - 1 dators, 1 A3 krāsainā daudzfunkcionālā ierīce, bezvadu internets;
- ✓ Mierkalna tautas nams („Mierkalna tautas nams”, Zvārtavas pag.) - 1 dators, 1 A3 melnbaltā daudzfunkcionālā ierīce, bezvadu internets;
- ✓ Vijciema bibliotēka („Druvas”, Vijciems) - 2 datori, 1 A3 melnbaltā daudzfunkcionālā ierīce, bezvadu internets;
- ✓ Kārķu jauniešu centrs („Tautas nams”, Kārķi) - 2 datori, 1 A3 melnbaltā daudzfunkcionālā ierīce, bezvadu internets;
- ✓ Ērgemes pagasta pārvalde („Pūcītes”, Ērgeme) - 1 dators, 1 A3 melnbaltā daudzfunkcionālā ierīce, bezvadu internets;
- ✓ Valkas stadions (Rīgas iela 41, Valka) - bezvadu internets;
- ✓ Valkas kultūras nams (Emīļa Dārziņa iela 8, Valka) - bezvadu internets;
- ✓ Omuļi bibliotēka („Starteri”, dzīv.nr. 2, Omuļi) - bezvadu internets;
- ✓ Kārķu pamatskola („Kārķu skola”, Kārķi) - bezvadu internets;
- ✓ Sēļu sociālā māja („Māja 20”, dzīv. nr. 15, Sēļi) - bezvadu internets.

Pilnveidoti esošie PIPP:

- ✓ Valkas centrālā bibliotēka (Rīgas iela 22, Valka) - 5 datori, 1 A3 krāsainā daudzfunkcionālā ierīce, bezvadu internets;
- ✓ Lugažu muiža („Lugažu muiža”, Lugaži) - 4 datori, 1 A3 melnbaltā daudzfunkcionālā ierīce, bezvadu internets;
- ✓ Valkas jauniešu birojs (Semināra iela 27, Valka) - 3 datori, bezvadu internets;
- ✓ Zvārtavas bibliotēka („Luturskola”, Stepi, Zvārtavas pag.) - 2 datori, bezvadu internets;
- ✓ Ērgemes bibliotēka („Arkādijas”, Ērgeme) - 2 datori, bezvadu internets;
- ✓ Valkas novadpētniecības muzejs (Rīgas iela 64, Valka) - 2 datori, bezvadu internets;
- ✓ Vijciema pagasta pārvalde („Dalderi”, Vijciems) - 2 datori, bezvadu internets;
- ✓ Kārķu bibliotēka („Ausmas”, Kārķi) - 1 dators, bezvadu internets;
- ✓ Turnas bibliotēka („Valžkalni”, Turna) - 1 dators, bezvadu internets;
- ✓ Zvārtavas pamatskola (Pamatskola, Zvārtavas pag.) - bezvadu internets.



VALKAS NOVADS



Ir nepieciešama esošo publisko interneta pieejas punktu pilnveide un jaunu punktu izveide. Valkas novada iedzīvotājiem tiks nodrošināta iespēja izmantot interneta pakalpojums bez maksas jebkurā novada teritoriālajā apgabalā jaunizveidotajā vai pilnveidotajā PIPP. Pie datortehnikas piekļūt būs iespējams 8 stundas dienā (vadoties pēc attiecīgās iestādes darba laika), pie bezvada interneta pieslēgties varēs jebkurā laikā 24 stundas diennaktī, izdrukāt krāsainas lapas, afišas un bildes Valkā, bet melnbaltas izdrukas A3 formātā katrā pagastā.

Lai nodrošinātu pašvaldības iestāžu un nodaļu efektīvu darbību ir nepieciešams pašvaldības iestādes Valkā savienot ar optisko tīklu.

1.4.7.2. Enerģētika un energoefektivitāte

Pamatā siltumenerģijas ražošana Valkas novadā tiek organizēta trīs veidos:

- ✓ centralizētās siltumapgādes sistēmās (CSS): Valkas pilsētā un Ērgemē (Ērgemes pagastā), kas centralizēti iedzīvotājiem nodrošina karstā ūdens piegādi un apkuri;
- ✓ vietējās siltumapgādes sistēmās: pie katra patērētāja (ēkas vai ēku kompleksa) ir atsevišķi uzstādīta siltumenerģijas ražošanas iekārta karstā ūdens un apkures vajadzību nodrošināšanai (piemēram, granulu apkures katls Valkas bērnu dārzā "Pumpuriņš", malkas apkure Sēļu ciemā, u.c.);
- ✓ ar individuālu siltumapgādi: iedzīvotāji savos dzīvokļos ir uzstādījuši iekārtas karstā ūdens un apkures nodrošināšanai, atsevišķos gadījumos arī pašvaldības ēkās ir ierīkota individuāla siltumapgāde (piemēram, skolas ēka Kārķu pagastā, daudzdzīvokļu ēkas Zvārtavas pagastā, u.c.).

Valkas novadā tiek nodrošināta gan siltumenerģijas, gan elektroenerģijas ražošana. Enerģija tiek ražota katlu mājās, biomasas koģenerācijas stacijās un hidroelektrostacijās (HES). Tehnoloģiju darbības nodrošināšanai tiek izmantots gan fosilais kurināmais, gan AER. Galveno enerģijas ražošanas avotu skaits un iedalījums Valkas novadā ir dots tabulā.

20.tabula Enerģijas ražošanas avotu raksturojums Valkas novadā 2013. gadā

Nr.	Avota veids	Skaits	Pagasts/pilsēta	Avota īpašnieks
1	Katlu mājas(CSS)	5	Valkas pilsēta un Ērgemes pagasts	siltumapgādes uzņēmums/pašvaldība
2	Vietējās katlu mājas	17	Valkas pilsēta, Ērgemes, Kārķu, Valkas, Vīciema un Zvārtavas pagasti	pašvaldība
3	Koģenerācijas stacija	2	Valkas pilsēta	privāts/pašvaldība
4	HES	3	Valkas pilsēta, Vīciema pagasts	privāts



VALKAS NOVADS



Valkas novadā centralizētās siltumapgādes sistēmas (turpmāk tekstā - CSS) ir Valkas pilsētā un Ērgemē, nodrošinot iedzīvotājus gan ar apkuri, gan karsto ūdeni. Ērgemē karstais ūdens tiek piegādāts tikai apkures sezonas laikā. Ārpus apkures sezonas lielākā daļa iedzīvotāju karsto ūdeni sagatavo individuāli, visbiežāk izmantojot elektriskos boilerus.

Kopējā uzstādītā siltuma jauda Valkas novada CSS ir 21,6 MW. Katlu māju atrašanās vietas un uzstādītās jaudas 2013.gadā ir apkopotas tabulā.

21.tabula Valkas novada CSS raksturojums 2013.gadā

Nr.	Siltumenerģijas avots	Siltuma jauda, MW	Kurināmais	Piezīmes
1	Biomases koģenerācijas stacija Rūjienas ielā 5, Valkā ⁶	10	šķelda	Karsto ūdeni nodrošina daļā ēku
2	Katlu māja Raiņa ielā 12b, Valkā	6,9	šķelda, dīzeļdegviela	Rezerves KM
3	Katlu māja Stendera ielā 5, Valkā	1	dīzeļdegviela	Rezerves KM
4	Katlu māja Varoņu ielā 39, Valkā	3,6	šķelda, malka	Karsto ūdeni nodrošina daļā ēku
5	Katlu māja Domes bulvārī 3, Valkā	1	malka	Karstais ūdens tiek nodrošināts
6	Katlu māja Ērgemē	1,1	malka	Karsto ūdeni nodrošina tikai apkures sezonā

22.tabula Vietējie siltumenerģijas avoti Valkas novadā 2013. gadā

Nr.	Pagasts/pilsēta	Skaits	Uzstādītā jauda, MW	Kurināmā veids
1	Valka	1	0,1	granulas
2	Ērgemes pagasts	2	0,18	granulas
3	Kārķu pagasts	1	0,3	granulas
4	Valkas pagasts	2	0,3	malka, granulas
5	Vijciema pagasts	2	0,46	malka
6	Zvārtavas pagasts	1	0,05	malka

⁶ Līdz 2012. gadam Valkas pilsētā Rūjienas ielā 5 atradās katlu māja ar uzstādīto siltumenerģijas jaudu 5 MW, kur kā kurināmo izmantoja šķeldu, malku un dīzeļdegvielu



VALKAS NOVADS



Valkā 2012.gadā darbu uzsāka Biomasas koģenerācijas stacija Rūjienas ielā 5D. Valkas pilsētā ir veikta siltumtrases saistvada izbūve starp Rūjienas un Raiņa ielas katlumājām, izbūvēti siltumtrases atzari uz Valkas pamatskolu un Rūjienas ielas Nr.3 ēku kompleksu, uzstādot 6 jaunus automatizētus siltummezglus. Tika nomainīti vecie siltumtrases posmi uz jauniem rūpnieciski izolētiem cauruļvadiem Varoņu un Stendera, Merķeļa ielas siltumtrasēs ar kopējo garumu 397 metri.

2012.gadā Rūjienas ielas 5 katlu mājā tika veikta apkures sistēmas pārbūve sakarā ar jaunās koģenerācijas stacijas pieslēgšanos esošajai apkures sistēmai un jauno cirkulācijas sūkņu uzstādīšanu katlu mājā. Domes bulvāra 3 katlu mājā tika veikti apkures katlu un apkures sistēmas noslēgarmatūras profilaktiskie remontī, nomainīts siltumtrases posms no katla mājas ievada līdz ielas braucamajai daļai, kopējais garums 50 metri. Puškina ielas 10 katlu mājā veikta apkures katla profilaktiskā apkope, tika uzstādīts jauns automātiskais trīsgaitas apkures sistēmas regulējošais vārsts. Ar 2012.gada 1.augustu Varoņu ielas 39 katlu māja tika pārņemta Valkas novada domes īpašumā no SIA „Valkas Tehnika” un veikta katlu mājas apkures sistēmas rekonstrukcija, uzstādīts jauns dūmsūknis, uzstādīts jauns siltumtrases cirkulācijas sūknis, veikta šķeldas padeves transportiera pārbūve, nomainīti vecie siltumtrases posmi uz jaunām rūpnieciski izolētām ražotām caurulēm ar kopējo garumu 228 metri.

Tuvākajā laikā tiek plānots izbūvēt siltumtrases saistvadu „ Domes bulvāra katlu mājas pievienošana Valkas pilsētas centralizētajiem siltumtīkliem”. 2014.gadā ir izstrādāts tehniskais projekts, kas paredz siltumtrases savienojumu no Beverīnas ielas un Raiņa ielas krustojuma līdz Domes bulvāra 3 katlu mājai ar atzaru uz Valkas VUGD depo ēku un Puškina ielas 10 katlu māju. Paredzēta pakāpeniska veco siltumtrašu nomaiņa uz jauniem rūpnieciski izolētiem cauruļvadiem ar kopējo aptuveno garumu 1200 metri, kā arī novecojušo siltummezglu, noslēgarmatūras pakāpeniska nomaiņa.

Valkas pilsētā aktuāla ir Rūjienas ielas 31 katlu mājas pārbūve, ņemot vērā, ka katlu māja tiek darbināta ar fosilo kurināmo, tā rada nelabvēlīgu ietekmi uz apkārtējo vidi.

Ērgemes ciemā darbojas neliela centralizētā apkures sistēma, kas nodrošina ar siltumu pamatskolu, pirmsskolas izglītības iestādi un vienu daudzdzīvokļu māju, kurā atrodas arī Ērgemes pagasta pārvalde. 2008.gadā tika atjaunota siltuma trase, pamatskolā renovēta apkures sistēma. Neefektīvi un kļūdaini (pēc siltumapgādes speciālistu atzinuma) bērnu dārza un daudzdzīvokļu mājā ir izbūvēta apkures sistēma, kā rezultātā ir liels kurināmā patēriņš. Centralizētās siltumapgādes sistēmas Turnā nav, lokālā siltumapgādes sistēma darbojas Turnas klubā un sociālos dzīvokļos, kura 2008.gadā tika renovēta un uzlabota. 2009.gadā Ērgemes feldšerpunkta ēkā tika izbūvēta lokālā apkures sistēma.

Kārķu pagastā centralizēta siltumapgāde netiek nodrošināta, jo centralizētā siltumapgādes sistēma ir likvidēta. Daudzdzīvokļu mājas Kārķu pagastā, kuras būvētas līdz 1970.gadam ir izbūvēti dūmvadi lokālai apkurei. Trīs ēkas, kas būvētas vēlāk tika pieslēgtas pie centrālās apkures sistēmas, bez alternatīvām apsildes iespējām, tādēļ šobrīd šo māju iedzīvotāji, izbūvējot lokālo apkuri, izmanto ventilācijas šahtas dūmu izvadīšanai, radot ugunsdrošības riskus.



VALKAS NOVADS



Valkas pagastā Sēļu ciema centrā ir centrālā siltumapgāde, kas nodrošina divu daudzdzīvokļu māju apkuri. Pagasta pārvaldes pārziņā ir katlu māja un apkures sistēma Sēļos, kas tika pārņemta no SIA „Lugaži” 1993. gadā pēc tās likvidācijas. Katlu mājai un apkures sistēmai ir nepieciešama rekonstrukcija. Tiek izmantoti katli ar zemu lietderības koeficientu. Sakarā ar apkures tarifu paaugstināšanos, Lugažu pārējo daudzdzīvokļu dzīvojamo māju centralizētā apkure ir pašu mājas iedzīvotāju pārvaldīšanā, kā kurināmo izmantojot malku. Saieta namā Lugažu muiža tika uzstādīts jauns apkures katls, kurināms ar granulām.

Vijciema pagastā daudzdzīvokļu un individuālajām mājām ir autonomā siltumapgāde ar malku. Vijciema pagasta pārvaldei un tautas namam ir kopīga katlu māja. Vijciema pamatskolā 2009.gadā ierīkota centrālā apkures sistēma, kura apsilda skolas ēku, internāta ēku (bibliotēka, bērnudārzs) un skolas amatu mācības darbnīcu.

Zvārtavas pagastā nav izbūvētas centrālās sistēmas siltumapgāde, iedzīvotāji, institūcijas un uzņēmējdarbības izmanto lokālās apkures sistēmas. Stepu ciemā projektētās katlu mājas celtniecība nav pabeigta.

1.4.7.3. Ūdensapgāde un kanalizācija

Valkas pilsētas, Valkas pagasta ciemu, Kārķu pagasta ciema, Ērgemes pagasta ciemā, Zvārtavas pagasta, Vijciema pagasta ciema iedzīvotāji izmanto centralizēto ūdensapgādes sistēmu. Valkas pilsētā, Valkas pagasta ciemos, Kārķu pagasta ciemā, Ērgemes pagasta ciemā, Vijciema pagasta ciemā ierīkotas centralizētās kanalizācijas sistēmas.

Laika periodā no 2009.gada līdz 2011.gadam Valkas pagastā abos ciemos tika izbūvētas notekūdeņu attīrīšanas iekārtas, pārbūvēti un paplašināti esošie ūdensapgādes un kanalizācijas tīkli. Abos ciemos ierīkoti jauni artēziskie urbumi un uzstādītas atdzelžošanas iekārtas. Lai abos ciemos nodrošinātu stabilu spiedienu ūdensapgādes tīklos tika izbūvēta otrās pakāpes sūkņu stacijas. Ūdensapgādes sistēmai Lugažu un Sēļu ciemā pieslēgts viss dzīvojamais sektors (privātmājas un daudzdzīvokļu ēkas).

Ērgemes pagasta Turnas ciemā esošais artēziskais urbums apgādā tikai Turnas tautas nama un vietējā veikala ēku, bet mājsaimniecības ūdensapgādei izmanto individuālās akas. Ērgemes ciema kanalizācijas sistēma izbūvēta 1990.gadā. Pie tās pieslēgta skola, bērnunams-bērnudārzs un daudzdzīvokļu māja. Pēc kanalizācijas cauruļvadu sistēmas izbūves 2014.gadā, gar auto ceļu Valka – Rūjiņa esošām mājsaimniecībām un veikaliem ir nodrošināta iespēja izmantot jaunizbūvēto kanalizācijas sistēmu, bet daudzdzīvokļu ēku notekūdeņi jau nonāk kopējā ciema kanalizācijas sistēmā. 2014.gadā Ērgemes ciemā tika pārbūvēts esošais artēziskais urbums „Skola”, izbūvēti un pārbūvēti esošie ūdensapgādes un kanalizācijas tīkli, izbūvētas 3 kanalizācijas sūkņu stacijas.

Zvārtavas pagasta Stepu ciemā un Ērgemes pagasta Turnas ciemā nav centralizētas kanalizācijas sistēmas, tiek izmantotas individuālās nosēdakas (notekūdeņu krājrezervuāri). 2010.gadā tika izbūvētas jaunas lokālās notekūdeņu attīrīšanas iekārtas, Ozolu pamatskolas notekūdeņu attīrīšanai.



VALKAS NOVADS



Zvārtavas pagasta Stepu ciemā plānots izbūvēt notekūdeņu attīrīšanas iekārtas, ierīkot artēzisko urbumu un uzstādīt dzeramā ūdens sagatavošanas iekārtas, pārbūvēt un paplašināt esošos ūdensapgādes un kanalizācijas tīklus.

Vijciemā, Stepu ciemā un Turnas ciemā līdz šim nav piesaistīts ES struktūrfondu finansējums ūdenssaimniecības infrastruktūras attīstībai. Vijciema ciema infrastruktūras attīstībai nepieciešams izbūvēt jaunas vai pārbūvēt esošās notekūdeņu attīrīšanas iekārtas, pārbūvēt esošos un paplašināt ūdensapgādes un kanalizācijas tīklus. Vijciema ciemā nepieciešams veikt Pārupes ielas ūdensapgādes un kanalizācijas rekonstrukciju.

Laika periodā no 2009.gada Valkas pilsētā ir izbūvētas dzeramā ūdens sagatavošanas iekārtas un notekūdeņu attīrīšanas iekārtas, turpmākie darbi ir jāvērs uz tīklu paplašināšanu, lai ūdenssaimniecības sabiedriskos pakalpojumus varētu saņemt lielākā daļa pilsētas iedzīvotāju.

Minētās aktivitātes tika un tiks īstenotas ar ES struktūrfondu vai/un Valsts budžeta līdzfinansējuma atbalstu. Zemāk tekstā, tabulās ir apkopota informācija par ūdensapgādes un kanalizācijas sistēmas stāvokli Valkas novadā.



VALKAS NOVADS



23.tabula Ūdensapgādes sistēma novadā

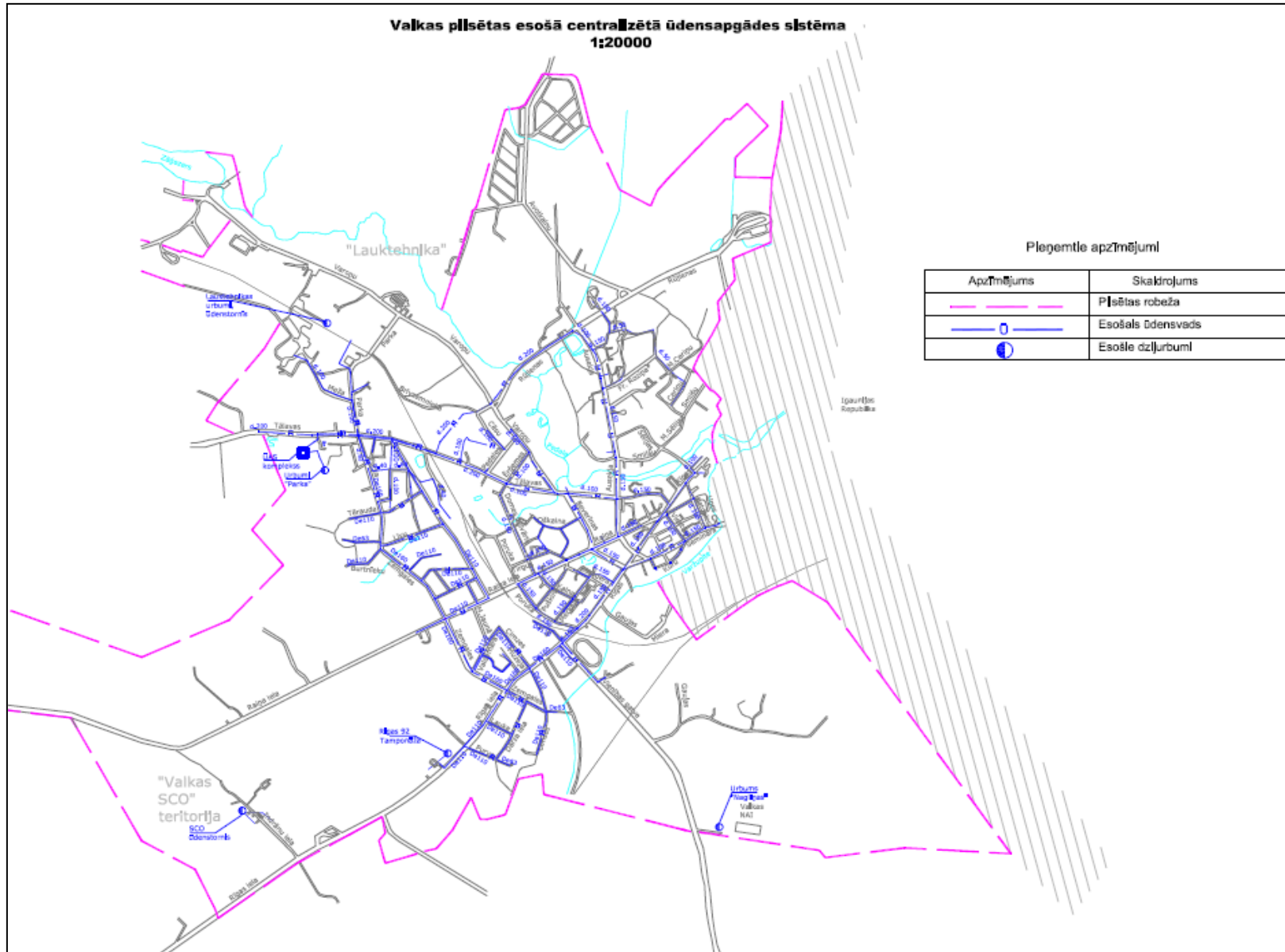
Apdzīvota vieta	Iedz. skaits uz 2014.g.	Iedzīvotāju skaits, kam pieejami ūdensapgādes pakalpojumi %	Ūdensapgādes tīklu kopgarums (km)	Dzeramā ūdens patēriņš		Dzeramā ūdens kvalitāte (atbilstība norm. aktu prasībām)	Dzeramā ūdens sagatavošanas iekārtas
				Patēriņa apjomi 2014.gadā (m ³)	Patēriņa apjomi vid. diennaktī (m ³)		
Valka	5631	97%	45	253183	694	Atbilst	Izbūvētas 2009.g.
Lugaži	323	99%	8	9577	26	Atbilst	Izbūvētas 2013.g.
Sēji	332	91%	7.3	9532	26	Atbilst	Izbūvētas 2011.g.
Vijciems	250	95%	3.8	12625	35	Atbilst	Izbūvētas 2009.g.
Ērgeme	360	85%	2.9	8865	24	Atbilst	Nav izbūvētas
Kārķi	330	86%	4.5	13708	37	Atbilst	Izbūvētas 2012.g.
Stepi	219	92%	3.46	6190	17	Neatbilst (Paaugstināta Fe koncentrācija)	Nav izbūvētas



VALKAS NOVADS



13.shēma. Valkas pilsētas esošā centralizētā ūdensapgādes sistēma





VALKAS NOVADS



24.tabula Kanalizācijas sistēma novadā

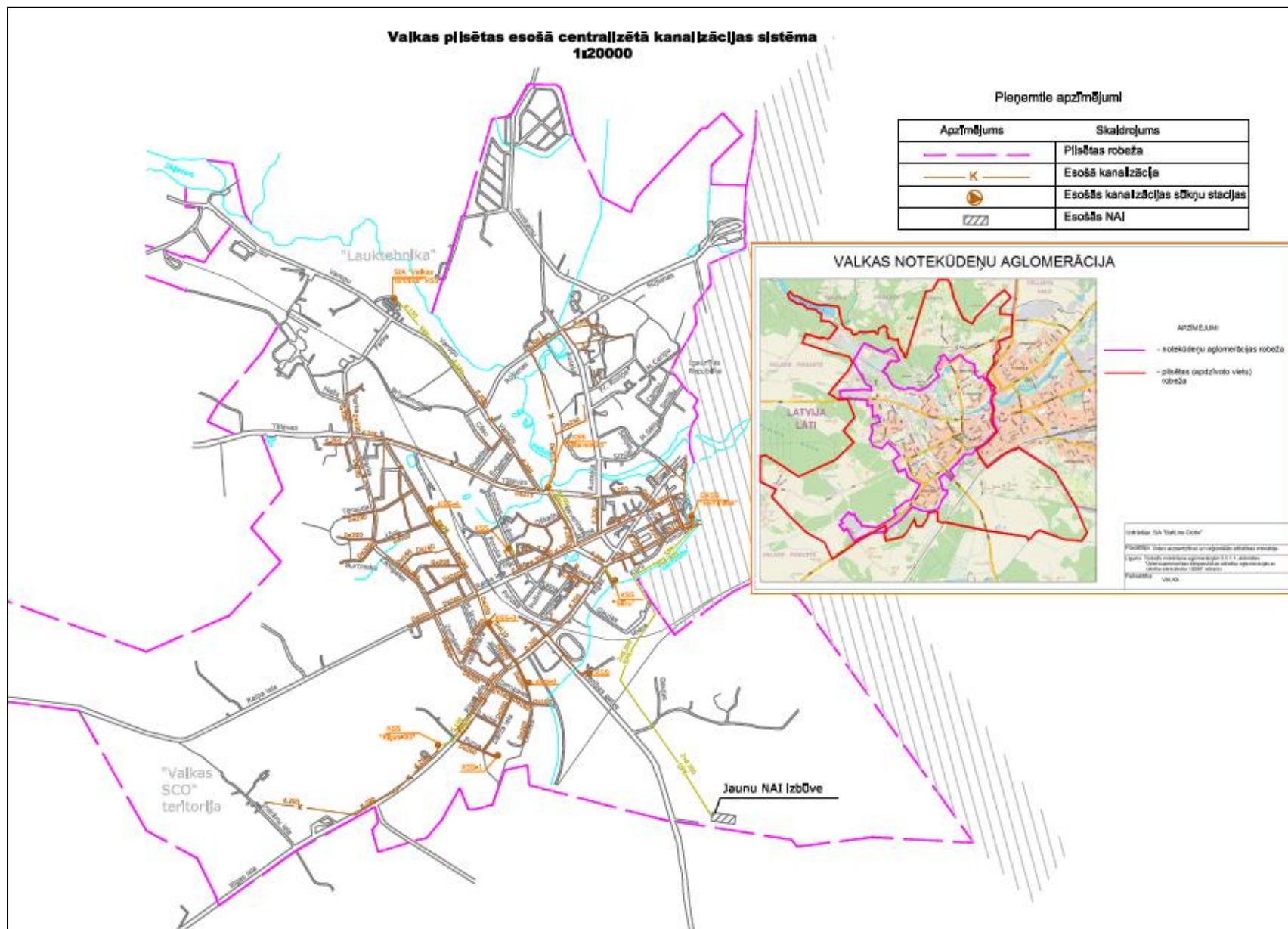
Apdzīvota vieta	Iedz. skaits uz 2014.g.	Iedzīvotāju skaits, kam pieejami kanalizācijas pakalpojumi %	Kanalizācijas tīklu kopgarums (km)	Notekūdeņu apjoms		Notekūdeņu attīrīšanas iekārtu tips	Notekūdeņu novadīšanas vieta
				Notekūdeņu apjoms 2014.gadā (m ³)	Notekūdeņu apjoms vid. diennaktī (m ³)		
Valka	5631	95%	35	329714	903	Bioloģiskās	Sedas upe
Lugaži	323	60%	10	7661.6	16	Bioloģiskās	Sedas upe
Sēji	332	60%	4.8	7625.6	21	Bioloģiskās	Sedas upe
Vijciems	250	70%	1.9	13366	36	Bioloģiskās	Vijas upe
Ērgeme	360	54%	1.4	3890	11	Bioloģiskās	Rikandas upe
Kārķi	330	74%	3.7	9329	25	Bioloģiskās	Ķires upe
Stepī	181	-	-	-	-	Bioloģiskās /Nosēdakas	-



VALKAS NOVADS



15.shēma. Valkas pilsētas esošā centralizētā kanalizācijas sistēma

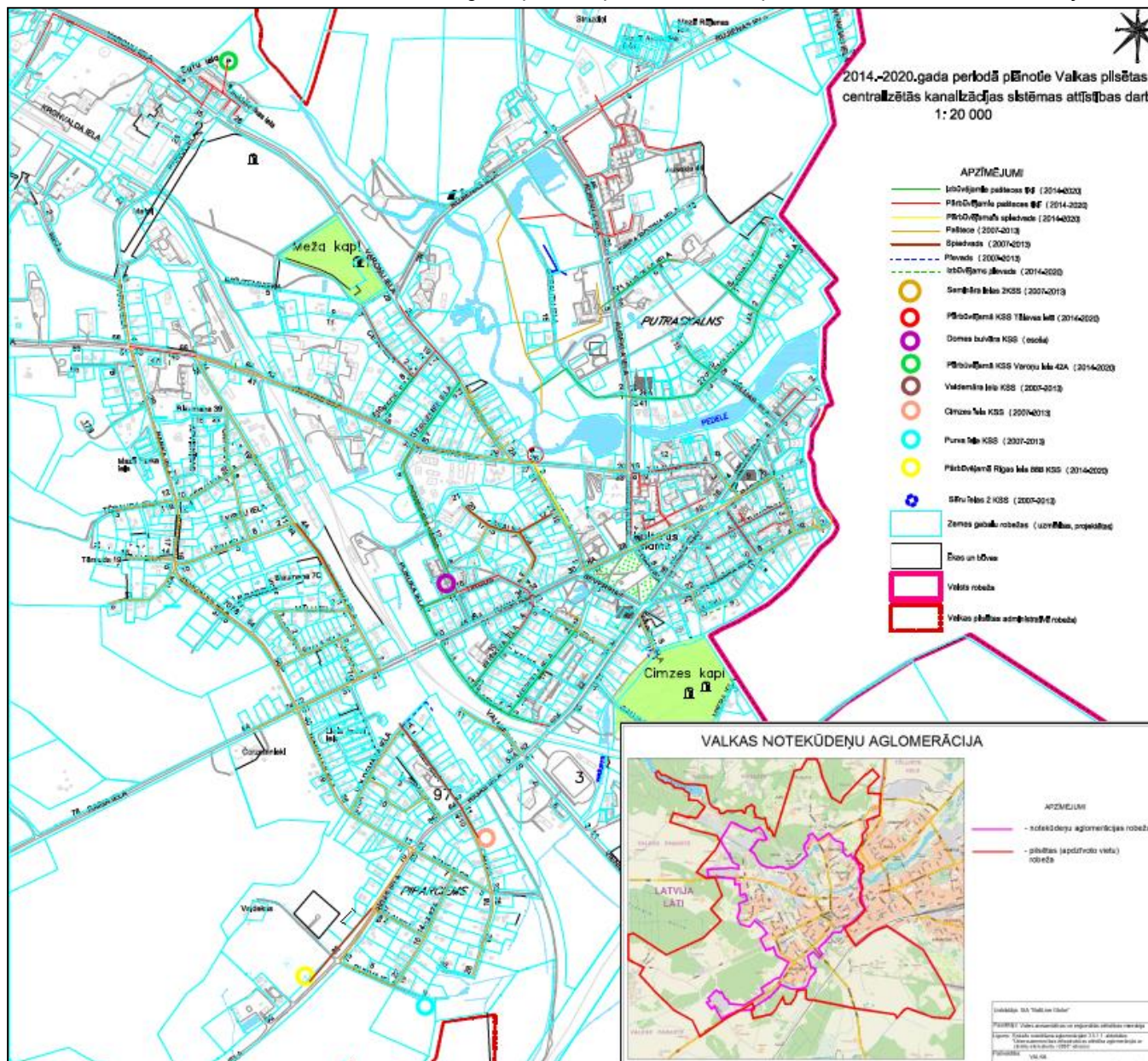




VALKAS NOVADS



16.shēma.2014.-2020.gada periodā plānotie Valkas pilsētas centralizētās kanalizācijas sistēmas attīstības darbi





VALKAS NOVADS

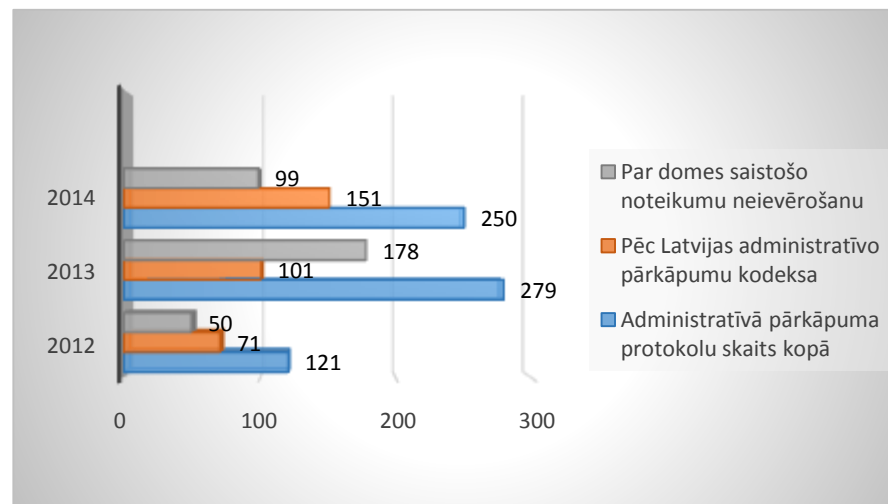


1.4.7.4..Sabiedriskā kārtība un drošība

Sabiedriskās kārtības uzturēšanai Valkas novada administratīvajā teritorijā un Valkas novada domes saistošo noteikumu izpildes kontrolei Valkas novadā ir izveidota Valkas novada Pašvaldības policija (VNPP). Pašvaldības policijas personālsastāvu veido trīs štata vietas: pašvaldības policijas priekšnieks un trīs inspektori, kas amatā strādā uz pusslodzi. Valkā ir arī Valsts policijas Vidzemes reģiona pārvaldes Valkas iecirknis.

VNPP galvenais pienākums ir nodrošināt sabiedrisko kārtību un drošību novadā, aizsargāt personu dzīvību, veselību, tiesības, īpašumu, sabiedrības un valsts intereses no prettiesiskiem apdraudējumiem. Darba organizācijas jautājumos VNPP sadarbojas ar Valsts policiju, Valsts ugunsdzēsības un glābšanas dienestu, Neatliekamās medicīniskās palīdzības dienestu un citām institūcijām.

17.shēma. Valkas novada Pašvaldības policijas sastādīto administratīvā pārkāpuma protokolu skaits(2012.-2014.gads).



Datu avots: Valkas novada Pašvaldības policija

Analizējot sabiedriskās kārtības statistiku pēc sastādītajiem administratīvā pārkāpuma protokoliem, visbiežāk administratīvā pārkāpuma protokoli ir sastādīti par atrašanos ar atvērtu alkoholisko dzērienu iepakojumu publiskā vietā, par privātīpašuma nesakopšanu un atkritumu apsaimniekošanas noteikumu pārkāpšanu, par dzīvnieku turēšanas un labturības noteikumu neievērošanu, par trokšņošanu, kas traucē apkārtējiem, kā arī par apstāšanās un stāvēšanas noteikumu pārkāpšanu.



VALKAS NOVADS



Lai paaugstinātu VNPP rīcībspēju, veicinātu sabiedrisko kārtību un drošību novadā, ir nepieciešams paplašināt personālsastāvu un izveidot videonovērošanas sistēmu, lai novērstu un atklātu dažādas privātās un publiskās mantas bojājumu iespējas, kā arī, lai kontrolētu situāciju novadā. VNPP nepieciešams turpināt uzlabot materiāli tehnisko bāzi un paaugstināt darbinieku kvalifikāciju.

Civilā aizsardzība

Valkas novada civilās aizsardzības plāna izstrādāšana veikta atbilstoši Ministru kabineta 2007. gada 26. jūlija noteikumos Nr.423 „Pašvaldības, komersanta un iestādes civilās aizsardzības plāna struktūra, tā izstrādāšanas un apstiprināšanas kārtība” noteiktajām prasībām.

Plāns izstrādāts divos eksemplāros. Viens eksemplārs glabājas iestādē, bet otrs - Valsts ugunsdzēsības un glābšanas dienesta teritoriālajā struktūrvienībā.

Saskaņā ar iepriekšminētajiem MK noteikumiem plāns precizējams vienu reizi gadā. Valkas novada domē 2009.gada 27.augustā ar sēdes protokolu Nr.6 apstiprināta Civilās aizsardzības komisija 13 cilvēku sastāvā. 2014.gada 27.februārī ar rīkojumu Nr.24-v apstiprināta Civilās aizsardzības komisija 20 cilvēku sastāvā. 2010.gada 2.martā ar Civilās aizsardzības komisijas sēdes protokolu Nr.1 apstiprināts Valkas novada Civilās aizsardzības komisijas nolikums.

Katastrofu pārvaldīšanā iesaistāmie resursi:

- ✓ Valsts Ugunsdzēsības un glābšanas dienesta Vidzemes reģiona brigādes Valkas daļa;
- ✓ Valsts policijas Vidzemes reģiona pārvaldes Valkas iecirknis;
- ✓ Valkas novada dome;
- ✓ Valmieras reģionālās vides pārvaldes Valkas daļa;
- ✓ Valsts meža dienesta Valkas mežniecība;
- ✓ Pārtikas un veterinārā dienesta Ziemeļvidzemes pārvalde;
- ✓ A/S “Sadales tīkls” Ziemeļu reģions;
- ✓ Zemessardzes 22. kājnieku bataljons;
- ✓ SIA “Vidzemes slimnīca”;
- ✓ Valsts robežsardze;
- ✓ SIA „Latvijas propāna gāze”.



VALKAS NOVADS



1.4.7.5. Atkritumu apsaimniekošana

Latvijā atkritumus iedala trīs veidos. Sadzīves atkritumi, kas rodas māsaimniecībā, tirdzniecībā, pakalpojumu sniegšanas procesā vai citur radušies atkritumi, ja tie īpašību ziņā ir pielīdzināmi māsaimniecībā radītajiem atkritumiem. Piemēram, māsaimniecības atkritumi ir – virtuves atkritumi, papīrs, kartons, plastmasa, audumi, koks, stikls, dažāda veida iepakojums, metāls, pelni, lielgabariņa atkritumi (piem., mēbeles, gultas, matračī, liela izmēra paklāji u.c.). Bīstamie atkritumi ir atkritumi, kas padara tos bīstamus cilvēka dzīvībai un veselībai, videi, kā arī personu mantai un kas atbilst atkritumu klasifikatorā noteiktajām bīstamo atkritumu kategorijām. Sadzīvē arī rodas bīstamie atkritumi. Piemēram, sadzīves ķīmija, krāsvielas, elektriskās un elektroniskās ierīces un iekārtas u.c. Ražošanas atkritumi ir atkritumi, kas radušies ražošanā vai būvniecībā (ēku celtniecības, renovācijas vai nojaukšanas rezultātā – betons, koksne, metāli, riģipša loksnes, jumta apdares materiāli, t.sk., no azbesta u.c.). Ņemot vērā minēto ir secināms, ka Valkas novadā veidojas visu veidu atkritumi.

Atkritumu saimniecība ietver sadzīves atkritumu konteineru, šķirotu atkritumu konteineru un zaļu atkritumu savākšanu un iztukšošanu.

Par sadzīves atkritumu, šķirotu atkritumu un lielgabariņa atkritumu konteineru izvešanu pilsētas teritorijā, domei ir noslēgts līgums ar Ziemeļvidzemes atkritumu apsaimniekošanas organizāciju (turpmāk tekstā ZAAO). Organizācija sadzīves atkritumu konteinerus pie daudzdzīvokļu mājām iztukšo divas reizes nedēļā.

Valkas pilsētā ir izveidots šķirotu atkritumu laukums „Austrās” (Eko laukums), kur konteineros var likt papīru, kartonu, stikla pudeles, plastmasas pudeles, logu stiklu, plēves u.c. Šeit var novietot arī lielgabariņa atkritumus un elektropreces – ledusskapjus, veļas mašīnas, televizorus, dīvānus, skapjus u. c. Sadzīves atkritumus šķirotu atkritumu laukumā nepieņem. Šķirotu atkritumu laukumā konteinerus izved pēc pieteikuma.

Ar ES ERAF projekta līdzfinansējumu Valkas pilsētā ir izveidots atkritumu savākšanas laukums un uzbūvēts bioloģiski noārdāmo atkritumu kompostēšanas laukums.

Valkas pilsētas daudzdzīvokļu mājas pagalmos ir izveidoti ekopunkti (Merķeļa, Stendera, Tālavas ielā un divi mikrorajonā).

Novada teritoriju apkalpo SIA „Ziemeļvidzemes atkritumu apsaimniekošanas organizācija” (ZAAO), kas īsteno centralizētu atkritumu apsaimniekošanu (ieskaitot atkritumu savākšanu, transportēšanu un noglabāšanu), var secināt, ka atkritumu savākšanas sistēma reģionā kopumā ir pietiekami attīstīta. Par atkritumu izvešanu tiek slēgti līgumi gan ar iestādēm un uzņēmumiem, gan privātpersonām. Reģionā atkritumi, galvenokārt, tiek savākti konteineros. Izmantojamo atkritumu savākšanai konteineru tilpums ir dažāds, - no 0,1 m³ līdz 22 m³. Valkas pilsētā atkritumu izgāztuve ir slēgta, 2008.gadā tika pabeigta tās rekultivācija.

Ērgemes, Kārķu pagasta teritorijā esošās atkritumu izgāztuves ir slēgtas un rekultivētas. Vijciema pagasta teritorijā esošā atkritumu izgāztuve ir slēgta jau 1999.gadā, rekultivēta 2014.gadā. Zvārtavas pagasta teritorijā slēgtas 2 atkritumu izgāztuves – Kalnaine (1986.g.) un Lācīši (1975.g.). Izgāztuve Augstežas (ierīkota 1982. gadā) rekultivēta.

Pašreiz ZAAO savāc tikai daļu no iespējamā Valkas novada atkritumu daudzuma. Notiek atkritumu noglabāšana neatļautās vietās, kā arī sadedzināšana, kas ir viens no galvenajiem kaitīgo vielu rašanās avotiem. Galvenais uzdevums ir panākt, lai visi iedzīvotāji, uzņēmējdarbības pilnībā iekļautos ZAAO, lai tiktu savākti un apglabāti visa veida atkritumi, netiktu pieļauta nesankcionēta atkritumu apglabāšana, apkārtējās vides piesārņošana. Valkas novada dome ir noslēgusi līgumu par kritušo mājlopu un mājdzīvnieku liķu savākšanu un utilizāciju.



VALKAS NOVADS



1.4.8. Ceļu infrastruktūra

Kopīgais ceļu garums Valkas pilsētā, Ērgemes, Kārķu, Valkas, Vijciema un Zvārtavas pagastos ir 491,11 km, no tiem 223,47 km ir valsts galvenie autoceļi un 267,64 km ir pašvaldības ceļi (skat. tabulu). Valkas novada teritorijā meža ceļu kopējais garums pēc AS „Latvijas valsts meži” sniegtajiem datiem ir 301,61 km. Ņemot vērā lielo teritoriju platību, mežu masīvus, ceļu blīvums ir neliels – 0,54 km uz kvadrātkilometru. Šis rādītājs atpaliek no Latvijas vidējā rādītāja.

25.tabula Autoceļu garums novada teritorijā

Novada teritorija	Autoceļu kopgarums pašvaldībā, km	No tiem		Kopējais ceļu blīvums, km / 1 km ²
		Valsts galvenie autoceļi, km	Pašvaldību autoceļi, km	
Valkas pilsēta	44,15		44,15	3,11
Ērgemes pagasts	108,61	42,7	65,91	0,61
Kārķu pagasts	75,37	46,8	28,57	0,61
Valkas pagasts	120,83	65,74	55,09	0,43
Vijciema pagasts	58,26	35,2	23,06	0,41
Zvārtavas pagasts	83,89	33,03	50,86	0,49
Kopā novadā	491,11	223,47	267,64	0,54

Valkas pilsētas un Valkas pagasta teritoriju šķērso valsts galvenais ceļš A3 (Inčukalns – Valmiera – Igaunijas robeža), kas ir Eiropas nozīmes ceļš E264 (Inčukalns – Valmiera – Igaunijas Republikas robeža). Valkas pagasta teritorijā šī ceļa garums ir 12 kilometri un 5,7 kilometri iet pa Valkas pilsētas ielām. Pa minēto ceļu iet arī tūrisma maršruts VIA Hanseatica.

Novada teritoriju šķērso šādi valsts reģionālie autoceļi:

- P22 Valka – Rūjiena;
- P23 Valka – Vireši;
- P24 Valka – Smiltene.

Ceļš P22 šķērso trīs pagastus Kārķu, Ērgemes un Valkas pagastus. Šis ceļš savieno Valku ar Rūjieni un iet cauri diviem pagastu centriem Kārķiem un Ērgēmi. Kopš 2014.gada šim autoceļam visa novada teritorijā ir asfalta segums.

Ceļš P23 Valka – Vireši šķērso Valkas pagasta lielāko ciemu Sēļi un iet arī caur Zvārtavas pagasta centru Stepī. Asfalts ir tikai posmā Valka – Gaujas tilts, t.i., 14 kilometri. Zvārtavas pagastā asfalts ir tikai caur centru Stepī 730 metru garumā. Lai uzlabotu saikni starp Valku uz Zvārtavas pagastu, ir nepieciešams noasfaltēt ceļa posmu Gaujas tilts – Stepī.



VALKAS NOVADS



Ceļš P24 ir ar melno segumu un tas šķērso Valkas pagastu un Vīciema pagastu attiecīgi 10,9 kilometru un 15,9 kilometru garumā.

Šie trīs valsts reģionālie autoceļi ietilpst projektā „Ziemeļu stīga”, kas ir iekļauts VARAM dokumentā „Priekšlikumi par Latvijai stratēģiski nozīmīgiem projektiem 2014.–2020.gadā”, savieno Ainaži – Mazsalaca – Rūjiena – Valka – Gaujiena – Vireši – Krievijas robeža. Realizējot šo projektu tiks veikts grants seguma remonts, jauna asfaltbetona seguma izbūve. Autoceļa posma, kuru skar šis projekts, garums Valkas novadā ir 79,4 km (tai skaitā 43,66km ar melno segumu, 35,74 km ar grants segumu). Šis posms skar vairākas novada teritorijas, izņemot Vīciema pagastu (kopā 5 novada teritorijas: Kārķu, Ērgemes, Valkas pagastu, Valkas pilsētas un Zvārtavas pagasta).

Pagastu teritorijas šķērso šādi valsts vietējie autoceļi:

- ✓ Valka – Pedele – Ērgeme (V236);
- ✓ Valka – Dadži (V258);
- ✓ Ausekļi – Burga (V259);
- ✓ Cīrgaļi – Palsmane – Ūdrupe (V248);
- ✓ Vecbilska – Cīrgaļi (V229);
- ✓ Ērgeme – Turna – Daksti (V237);
- ✓ Ērgeme – Omuļi – Igaunijas robeža (V256);
- ✓ Pīksāri – Veckārķi (V180);
- ✓ Burtnieki – Ēvele – Daksti – Veckārķi (V231);
- ✓ Kārķi – Upeslejas (V257);
- ✓ Puikule – Rencēni – Vēveri (V112);
- ✓ Naukšēni – Omuļi (V230);
- ✓ Cempi – Brenguļi – Trikāta – Vīciems (V182);
- ✓ Strenči – Vīciems – Mežmuiža (V240);
- ✓ Lipši – Spicrāmis (V261).

Ērgemes, Kārķu, Vīciema un Valkas pagasta centrus ar Valkas pilsētu vieno asfaltēti ceļi. Pagastu ceļi ir ar grants un grunts segumu, ar asfalta segumu ir tikai daļa no ciemu ielām. Pagasta ceļi lielākoties ir sliktā stāvoklī, jo pašvaldībai trūkst līdzekļu to remontam un uzturēšanai.

2011.gadā tika pabeigts 4,749 kilometrus garā Valkas apvedceļa būvniecība, kas atslogo pilsētas centru no tranzīta transporta kustības, tādējādi arī uzlabojot satiksmes kustības un gājēju drošību pilsētā. Pilnībā tika rekonstruēts apvedceļa maršrutā esošais tilts pār Pedeles upi. Valkas apvedceļa garumā izbūvētas arī gājēju ietves, velosipēdistu celiņi, autobusu pieturas, inženiertehniskās komunikācijas – lietus ūdens kanalizācija un drenāžas sistēma, veikta apzaļumošana un labiekārtošana. Trokšņa un piesārņojuma mazināšanai dzīvojamām mājām pie apvedceļa fasādes pusē nomainīti logi.



VALKAS NOVADS



Novada teritorijā pavisam darbojas 4 degvielas uzpildes stacijas un 1 dabas gāzes uzpildes stacija. Valkas pilsētā 3 degvielas uzpildes stacijas un 1 dabas gāzes uzpildes stacija. Ērgemes pagastā viena degvielas uzpildes stacija. Kārķu, Valkas, Vijciema un Zvārtavas pagastā nav degvielas uzpildes staciju.

26.tabula Attālumi pa autoceļiem, km

	<i>Valka</i>	<i>Ērgeme</i>	<i>Kārķi</i>	<i>Stepi</i>	<i>Vijciems</i>	<i>Smiltene</i>	<i>Valmiera</i>
Valka		14	30	37	28	43	46
Ērgeme	14		16	51	36	57	60
Kārķi	30	16		67	58	54	43.5
Stepi	37	51	67		27	38	76
Vijciems	28	36	58	27		19	50
Smiltene	43	57	54	38	19		35
Valmiera	46	60	50	76	50	35	

Ceļu tīkls novada teritorijā ir nevienmērīgs. To raksturo zems blīvums un zema iekšējo savienojumu kvalitāte. Ceļu tīkla telpiskā struktūra katra pagasta teritorijā ir atšķirīga. Tā veidojusies vēsturiski, kur galvenie ceļi savstarpēji tieši nevieno lielākos novada centrus.



VALKAS NOVADS



1.4.9. Tūrisma infrastruktūra

Valkas novadā ir plašas iespējas veidot daudzveidīgu tūrisma piedāvājumu, sākot no dabas tūrisma līdz aktīvajam tūrismam. Potenciāls tūrisma resurss Valkas pilsētā ir militārie pazemes bunkuri, to attīstība nākotnē varētu kļūt par savdabīgu starptautiskas nozīmes tūrisma objektu. Potenciāls tūrisma resurss Valkas novadā ir arī Ērgemes pilsdrupu renovācija un šīs vietas attīstība, mājražotāju iesaiste tūrisma maršrutos. Katrai novada teritorijai piemīt savas īpatnības, lai novadā izveidotos plašs tūrisma piedāvājums.

Galvenie tūrisma produkti ko Valkas novadā var piedāvāt ir:

- Kultūras tūrisms;
- Sporta tūrisms;
- Vēstures tūrisms;
- Dabas tūrisms;
- Lauku tūrisms;
- Agrotūrisms - ģimenes atpūta laukos (ogošana, sēņošana, medības u.c.);
- Ekotūrisms – dabas izzināšana;
- Aktīvais tūrisms – slēpošana, braukšana ar velosipēdu, skriešana, pastaigas;
- Izziņu tūrisms – ainavu, kultūras, vēstures un dabas pieminekļu izzināšana.

Lauku ainavas veidošanai, aizsardzībai un apsaimniekošanai ir svarīga loma, lai tiktu saglabāta daudzveidīga un pievilcīga ainava, kas veicinātu iedzīvotāju piesaisti laukiem, līdz ar to tūrisma attīstību. Ainavu veidošana ir cieši saistīta ar dažādu nozaru attīstības plāniem (lauksaimniecības, mežsaimniecības, ūdenssaimniecības, tūrisma u.c.), tāpēc saskaņojot to savstarpējās intereses ar ainavu aizsardzības mērķiem, ir iespējams saglabāt ainavu bioloģisko daudzveidību, to estētisko un kultūrvēsturisko vērtību.

Novada bagāto kultūras vidi veido dažādi festivāli, izstādes, koncerti, aktīvās atpūtas pasākumi, starptautiski sporta pasākumi, aktīva sadarbība pierobežas pasākumu rīkošanā ar Igaunijas pilsētu Valgu.

Valkas novadā darbojas divi tūrisma informācijas sniedzēji. Valkas pilsētā –TIB un Kārķu pagastā – tūrisma informācijas punkts (turpmāk tekstā TIP).

2015. gadā Dabas aizsardzības pārvalde ar Kohēzijas fonda atbalstu realizēs projektu valsts mērogā īpaši aizsargājamās dabas teritorijās, tajā skaitā tiks izveidoti nozīmīgi tūrisma infrastruktūras objekti – skatu tornis, atpūtas vietas un ūdenstūrisma karte Zvārtavas un Valkas pagastā.

Visā Valkas novadā, izņemot Kārķu pagastu, kur ir 2014. gadā uzstādītas jaunas kartes, nepieciešams uzstādīt jaunas un atjaunot esošās kartes, kā arī vispirms veicot inventarizāciju, daudzviet jāatjauno un jāpapildina norāžu zīmes uz tūrisma objektiem.



VALKAS NOVADS



Tūrisma resursi ir dabas un cilvēku veidotu faktoru un norišu kopums, kas piesaista tūristu garīgās, emocionālās, fiziskās un dziednieciskās intereses. Zemāk tekstā, apakšnodaļās ir sniegts Valkas novadā pieejamo tūrisma resursu raksturojums.

Valkas pilsēta

- ✓ Valkas Novadpētniecības muzejs;
- ✓ Valkas Lugažu Evanģēliski Luteriskā baznīca, skatu tornis;
- ✓ Kultūras un atpūtas parks ar brīvdabas estrādi un skulptūru „Koklētājs”;
- ✓ Jāņa Cimzes pieminēklis Cimzes kapos;
- ✓ Pieminēklis Kārlim Ulmanim;
- ✓ Brāļu kapu memoriāls otrajā pasaules karā kritušajiem cīnītājiem;
- ✓ Vācu karavīru kapi;
- ✓ Tiesas ēka;
- ✓ Vienīgā Jūgendstila ēka Valkā (valsts policijas ēka);
- ✓ ” Senlatviešu karavīrs” – pieminēklis 1919.gada brīvības cīņās kritušajiem;
- ✓ Valkas pilsētas kultūras nams;
- ✓ Pareizticīgo baznīca;
- ✓ Valkas dižakmens;
- ✓ Līgavu akmens;
- ✓ Pedeles dabas taka ar lapeni.

Valkas pilsētā ir iespēja iepazīties ar Valkas novadpētniecības muzeja daudzveidīgo krājumu. Muzejs, kas atrodas vēstures pieminēklī – bijušajā skolotāju seminārā ir vienīgā vieta kur vēsturiskajā vidē var iepazīties ar Jāņa Cimzes un draudzes skolotāju semināra audzēkņu daudzveidīgo darbu. Te arī 1868. gada 21. maijā notika Indriķa Zīles organizētā Dziesmu diena - pirmā Valkas novadā un Latvijā. Arī politiskā ziņā Valkai ir liela nozīme valsts vēsturē - 1917. gadā te sanāc Latvijas Zemnieku savienības dibināšanas kongress, pēc pusgada te dibina Latviešu Pagaidu Nacionālo padomi, bet 1918. gada 15. novembrī Valkā tiek nolemts proklamēt Latviju kā neatkarīgu demokrātisku republiku. Nozīmīgs ir arī fakts, ka Valkas pilsētā pirmo reizi atklātībā plīvo Latvijas sarkanbaltsarkanais karogs un pirmo reizi tiek nodibināta vidusskola ar latviešu mācību valodu. Vēl pilsētā ir viena no pirmajām, kurā tiek uzcelts pieminēklis I Pasaules karā un brīvības cīņās kritušajiem varoņiem. Valkas Evanģēliski luteriskās baznīcas skatu tornī ir iespēja iepazīt dvīņu pilsētas no cita skatu punkta. Valkā tiek piedāvāti gida pakalpojumi atkarībā no viesu interesēm un ekskursijai atvēlētā laika. Valkas pilsētā ir plašas iespējas aktīvi atpūsties izmantojot Valkas ģimnāzijas sporta halli, Valkas pilsētas stadionu, Skeitparku, BMX trasi un ziemas sezonā pilsētas publisko slidotavu, aktīvi atpūsties var arī pie pilsētas ezera „Zāģezers”, kur var nopeldēties un smilšu pludmalē uzspēlēt volejbolu. Pie Valkas – Valgas robežas ir izveidota Pedeles dabas taka un Putras kalnā uzstādīta



VALKAS NOVADS



lapene, kur paveras skaists skats uz abām pilsētām. *Valga—Valka: 1 pilsēta, 2 valstis.* Valga, Igaunijas Dienvidu vārti un Valka, Latvijas Ziemeļu vārti ir dvīņu pilsēta, kas vēsturiski dažādos laikos ir pastāvējusi jau vairāk kā septiņus gadsimtus gan vienas, gan divu atsevišķu pilsētu statusā.

Ērgemes pagasts

- ✓ Ērgemes pilsdrupas;
- ✓ Ērgemes baznīcas drupas;
- ✓ Ērgemes bērzs.
- ✓ Cepurkalns (Garais kalns)

Šeit ir nepieciešamie priekšnosacījumi dabas tūrisma un specifisku interešu grupu tūrisma attīstībai, jo pagasta dabas resursi izceļas ar ainavisko pievilcību un daudzveidību. Tūristu piesaistes objekti ir arī bagātais kultūras un dabas pieminekļu klāsts. Kopumā vērtējot pagasta dabas objektu potenciālu izmantošanai tūrismā, tas uzskatāms par pietiekami bagātu, daudzveidīgu un unikālu. Teritorijas ainaviskās vērtības, augstā bioloģiskā daudzveidība un samērā labā ceļu infrastruktūra var būt tūrisma veicinoši faktori. Šī iemesla dēļ teritoriju var izmantot arī vides izglītības mērķiem. Viens no nozīmīgākajiem dabas tūrisma resursiem ir liegums „Sedas purvs”. Tā ir teritorija ar lielu ainavu, biotopu un bioloģisko daudzveidību. Sedas purvs piesaista daudzus putnu sugas, īpaši pavasara un rudens migrāciju laikā. Tas ir piemērots laiks putnu vērošanai. Kā dabas tūristu piesaistes objekti pagastā ir: Sedas purva ainava (izstrādātā purva daļa, purva daļas, kas bijušas pakļautas kūdras izstrādei un daļas, kurās cilvēka darbība ir bijusi minimāla); apkārtnes meži, palieņu pļavas, fauna (galveno kārt putni), flora. Nozīmīgs rekreācijas objekts ir daudzās ūdenstilpnes. Speciālas atpūtas vietas ir ierīkotas pie Suķiera un Valža ezeriem. Tajās tiek plānots turpināt labiekārtošanas un uzturēšanas darbus - inventāra izvietojumu un uzturēšanu, sakopšanu un atkritumu savākšanu. Pagasta teritorijā atrodas vairāki nozīmīgi kultūras tūrisma resursi, kā, piemēram, Ērgemes pilskalns, Ērgemes viduslaiku pils.

Pamatojoties uz izstrādāto Ērgemes viduslaiku pils konservācijas un izmantošanas koncepciju, kas saskaņota Valsts kultūras pieminekļu aizsardzības inspekcijā, Ērgemes pagasta padome pieņēma lēmumu uzsākt konservācijas, daļējas rekonstrukcijas un remonta darbu veikšanai nepieciešamo dokumentu izstrādi un to realizāciju ar mērķi izveidot Ērgemes viduslaiku pili kā tūrisma objektu. Pagaidām ar tūrisma saistītās ekonomiskās aktivitātes gan neieņem būtisku lomu. Lauku māju un tūristu apmetņu tīkls pagastā attīstīts daļēji, tomēr tam varētu būt nozīmīga loma tradicionālo nodarbinātības veidu ieņēmumu papildināšanai, it īpaši vasaras sezonā.

Kārķu pagasts

- ✓ Briežu dārzs “Jasmīni”;
- ✓ Kārķu baznīca (pozicionējas arī kā laulību baznīca)
- ✓ Veckārķu pils;
- ✓ Strautmaļu dižliepa;
- ✓ Naglu dižvītols;



VALKAS NOVADS



- ✓ Spiņu ala un avots „Rūceklītis”;
- ✓ Dabas taka “Lustiņdruva”;
- ✓ vēsturiska ekspozīcija Informācijas centrā;
- ✓ dižkoki, kultūrvēsturiskie un īpatnējie koki.
- ✓ Bezdibeņa purvs un ezers

Galvenie tūrisma attīstības veidi un vērtības Kārķu pagastā ir izziņas tūrisms – ainavu, kultūras, vēstures un dabas pieminekļu apskate, lauku tūrisms – ģimeņu atpūta laukos, ogošana, sēņošana, makšķerēšana, ekoloģiskais tūrisms - dabas izziņāšana, medību tūrisms – organizētas medības, kultūrtūrisms – lielu, vērienīgu kultūras pasākumu apmeklēšanas iespējas. Lustiņdruvas dabas taka - atrodas īpaši aizsargājamā dabas teritorijā – Ziemeļvidzemes biosfēras rezervātā. Kārķu pagastā uzsākts Latvijas mērogā jauns tūrisma veids – talku tūrisms. Tas notiek Meža dienu laikā, kad tiek rīkotas arī koka auto sacensības. Šim tūrisma produktam ir arī potenciālas iespējas kļūt starptautiski atpazīstamam. Pagasta teritorijā ir valsts mēroga arheoloģijas piemineklis – Smilškalnu (Zviedru) senkapi

Pagastā infrastruktūrai ir potenciālas iespējas dažādu sporta, mākslas, kristīgu, izglītojošu u.c. nometņu, plenēru rīkošanai. Šādu pasākumu dalībnieki parasti ir arī potenciāli tūristi, kuri iepazīst pagastu, novadu. Kārķu pagastā uz Valkas un Naukšēnu novada robežas, Kārķu centrā un karšu paviljonā pie Lustiņdruvas izvietotas pavisam kopā 8 dažādas kartes – Kārķu pagasta, Valkas novada, Ziemeļu stīgas ceļa kartes ar tūrisma objektu aprakstiem latviešu, igauņu un angļu valodā. Tas veiksmīgi palīdz tūristiem arī bez gida orientēties apkārtnē. Tūrisma informācijas punktā iespējams maršrutus sastādīt individuāli, atbilstoši grupas interesēm.



VALKAS NOVADS



Valkas pagasts

- ✓ Rakstnieces Velgas Kriles memoriālā istaba;
- ✓ Z/S „Krašiņi”;
- ✓ Zīles dabas taka;
- ✓ Vekšu dabas taka;
- ✓ Burgas palieņu pļavas;
- ✓ Lugažu muiža un parks;
- ✓ Jaunvīndedzes.;
- ✓ Pīnas kapi.

Valkas pagasta attīstības programmā tūrisma attīstība minēta kā viena no iespējamām izaugsmes nišām. Kā nozīmīgākie tūrisma resursi ir sakopta ainava un saimniecības vide, tomēr šodienas tūristam ir nepieciešamas aktivitātes, kas pirmkārt piesaistītu viņa uzmanību, izvēloties galamērķi. Tūrismam pievilcīgas vides veidošanā jāiegulda idejas un darbs.

Valkas pagastā divas saimniecības piedāvā aktīvo tūrisma veidu – izjādes ar zirgiem „Kalnbundas” un „Jaunāres”. Valkas pagastā atrodas divas dabas takas Zīles un Vekšu, kas iepazīstina ar daudzveidīgo Valkas novada dabu. Dabas takas atrodas Ziemeļgaujas aizsargājamo ainavu apvidū. 2015. gadā Dabas aizsardzības pārvaldes realizējamā projekta ietvaros tiks labiekārtotas atpūtas vietas “Marsos” un pie Spicu tilta, kur tiks arī uzstādīta ūdenstūrisma karte ceļošanai pa Gauju.

Vijciema pagasts

Pagasta centrā saglabājušās daudzas 19. gadsimtā celtās muižas ēkas. Vijciemā ir vismaz 8 unikāli objekti, kas pelna ievērību arī šodien:

- ✓ Vijciema Evanģēliski Luteriskā baznīca;
- ✓ Vijciema Cēlītkalns;
- ✓ Kankarišu iezis;
- ✓ Vijciema Čiekurkalte;
- ✓ Medību pils;
- ✓ Etnogrāfiska sēta „Ielīcas”;
- ✓ Bītarīnkalns.

Kā iecīnītākā pagasta teritorijā tūristu vidū ir Gaujas upe (ūdenstūrisms) un tās apkārtnē. Pagastā atrodas vairāki valsts nozīmes arheoloģijas pieminekļi - senkapi. Vijciema pagastam ir labas tūrisma attīstības iespējas. Pagasta teritorijā ir pietiekoši daudz skatāmu dabas un kultūrvēstures pieminekļu. Vijciema



VALKAS NOVADS



Evanģēliski Luteriskā baznīca ir celta 1852. gadā. Ļoti savdabīga un interesanta ēka, viena no 8 Latvijā, kas pilnībā celta no koka ar īpašu dēlīšu apšuvumu. Ceļa posmā Vijciems – Valka atrodas etnogrāfiskā sēta „Ielīcas”. Šeit tika filmētas divas Latvijas populārās filmas - "Pūt vējiņi" un "Vilkaču mantinieci". Šī vieta sniedz ieskatu, kā latvieši dzīvojuši pirms aptuveni 100 – 150 gadiem. 5 km no Vijciema Mežmuižā atrodas Čiekurkalte, kas celta 1895. gadā. Tā joprojām darbojas un pilda muzeja funkcijas. Celtīskalns – pilskalns, kas ir viens no lielākajiem novada pilskalniem, kā arī Bītarīnkalns ar saviem svētakmeņiem.

Zvārtavas pagasts

- ✓ **Skatu tornis un stāvlaukums**, ceļa Valka - Vireši malā – aizsargājamo ainavu apvidus „Ziemeļgauja” teritorijā izbūvēts jauns skatu tornis, no kura 27 metru augstumā paveras skats uz Gauju, tās līkločiem un apkārtni – pļavām un mežiem.

Pagastā ir potenciāls tūrisma attīstībai, kas sāk attīstīties. Zvārtavas pagasts dēļ sava reljefa nav bagāts ar pievilcīgām ainavām, tāpēc ir nepieciešams darbs un ieguldījums, lai veidotu daudzveidīgu un pievilcīgu ainavu, kas veicinātu iedzīvotāju piesaisti laukiem, līdz ar to tūrisma attīstību. Ainavu veidošana ir cieši saistīta ar dažādu nozaru attīstības plāniem (lauksaimniecības, mežsaimniecības, ūdenssaimniecības, tūrisma u.c.), tāpēc saskaņojot to savstarpējās intereses ar ainavu aizsardzības mērķiem, ir iespējams saglabāt ainavu bioloģisko daudzveidību, to estētisko un kultūrvēsturisko vērtību. Pagasts ir bagāts ar ūdeņiem. Te var ceļot ar laivām pa Gauju vai atpūsties pie kāda no novada lielākajiem ezeriem. Pagastā ir divas viesu mājas “Mednieki” un “Salaiņi”, kas piedāvā nakšņošanu gan telpās, gan telšu vietās, un atrodas Salaiņa ezera krastā, kā arī atpūtas vietas „Rozītes”, Gaujas upes krastos. Pagastā ir arī 2.pasaules kara Brāļu kapi, kas ir iekļaujami tūrisma maršrutos.

Tūrisma pakalpojumi novadā

Valkas novadā ir pārstāvētas trīs veidu apmešanās vietas - viesu nams, brīvdienu un lauku māja, jauniešu mītne - kopā četrpadsmit naktsmītnes. Trīs viesu nami, deviņas brīvdienu - lauku mājas un divas jauniešu mītnes. Kā papildus servisu naktsmītnu pakalpojumu sniedzēji piedāvā telšu vietas un treileru vietas.

Ēdināšanas pakalpojumu serviss ir svarīgi ne tikai tūristiem, bet arī vietējiem iedzīvotājiem. Šajā jomā Valkas novadā nav plaša izvēle. Valkas pilsētā ir trīs ēdināšanas iestādes - kafejnīca, viena ēdnīca un viens bistro, bet pagastos šādi pakalpojumi netiek sniegti.

Valkas novadā tiek organizētas ekskursijas gida pavadībā.

Izklaides iespējas tiek nodrošinātas novada kultūras un tautas namos, kur tiek rīkoti dažāda veida pasākumi. Valkas novadā nav pieejams neviens nakts klubs vai bārs.

Tomēr jāuzsver, ka galvenās problēmas rada neesošais vai nepietiekamais labiekārtojuma līmenis tūristu uzņemšanai: teritorijā nav pieejami ēdināšanas pakalpojumi un ir nepietiekami nakšņošanas pakalpojumi.

Tiek strādāts pie jaunu novadu raksturojošu suvenīru izstrādes no kuriem populārākie ir dažnedažādi magnēti, jaunas pastkartes, atslēgu piekariņi, Valkas-Valgas šokolāde, sveces, auduma somiņas un porcelāna krūzes ar Valkas un Valgas baznīcu attēliem. Ir izstrādātas jaunas Valkas novada kartes, mājas lapas versijas angļu un krievu valodā, kā arī kopīgi ar kolēģiem izdots kvalitatīvs buklets par Valkas novadu. Informācija mājas lapā tiek regulāri aktualizēta un uzlabota. Dažādu informācijas nesēju izveidē gan drukātā, gan virtuālā veidā tiek strādāts regulāri visa gada garumā sadarbībā ar Vidzemes Tūrisma asociāciju,



VALKAS NOVADS



„Lattourinfo”, Tūrisma valsts attīstības aģentūru, Vidzemes plānošanas reģionu, „Valka.24”, karšu izdevniecību „Jāņa sēta”, Valgas tūrisma informācijas centru un citiem.

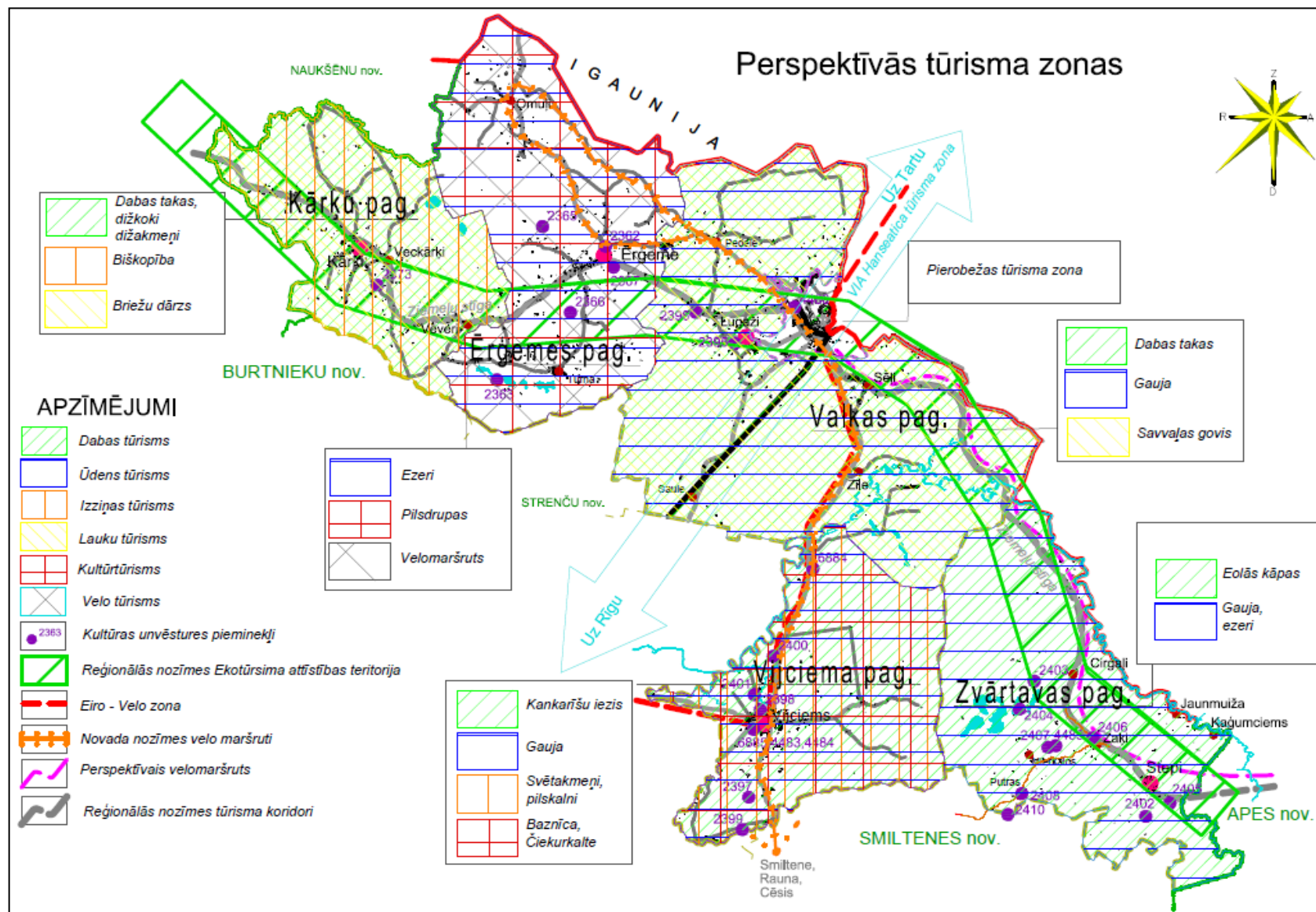
Ir secināms, ka Valkas novadā ir plašas iespējas izveidot daudzveidīgu tūrisma piedāvājumu, kā resursus izmantojot dabu, kultūru, novadā izveidoto infrastruktūru. Jāveicina ūdenstūrisma attīstība, īpaši Zvārtavas un Valkas pagastos. Jāpopularizē Vijciema senvēsture un kultūras mantojums. Jāveido jauni tūrisma veidi, kā, piemēram, Kārķos – talku tūrisms, kā arī Kārķu baznīca pozicionējas kā laulību baznīca, kur šobrīd jau brauc laulāties arī no citām Latvijas vietām, briežu dārza “Jasmīni” attīstība un piedāvātie pakalpojumi. Potenciāls arī ir mājražotāju un zemnieku saimniecību iekļaušana tūrisma maršrutos, šajās saimniecībās ražotās produkcijas popularizēšana un Valkas novadā ražotās produkcijas atpazīstamība.



VALKAS NOVADS



18.shēma. Tūrisma zonas





VALKAS NOVADS





VALKAS NOVADS



2.SVID analīze

2.1.Pašreizējā situācija

27.tabula Pašreizējās situācijas SVID analīze

SVID	RAKSTUROJUMS
Stiprās puses	<p>Daudzveidīgas izglītības pieejamība.</p> <p>Drošas satiksmes attīstība.</p> <p>Inovatīvi uzņēmumi.</p> <p>Lauksaimniecības produkcijas ražotāji.</p> <p>Bezdarbniekiem pieejama profesionāla apmācība, kvalifikācijas paaugstināšana.</p> <p>Veiksmīga sadarbība ar NVA.</p> <p>Pašvaldība regulāri risina sabiedriskās kārtības un drošības problēmas.</p> <p>Nav bīstamu ražotņu, kas radītu draudus iedzīvotāju veselībai un dzīvībai.</p> <p>Labā IT infrastruktūra (optiskais kabelis).</p> <p>Labā sadarbība ar Valgas pilsētu (Igaunija)</p>
Vājās puses	<p>Negatīvas iedzīvotāju skaita izmaiņas.</p> <p>Bezdarbs.</p> <p>Tiek demolēti pilsētvides elementi.</p> <p>Nepietiekami izmatota esošā infrastruktūra.</p> <p>Nepietiekama pakalpojumu pieejamība (Banka, viesnīcas, u.c.).</p> <p>Kvalitatīvu cilvēkresursu trūkums.</p> <p>Nepietiekami sabiedriskā transporta pakalpojumi.</p>
Iespējas	<p>Piesaistīt ES fondu un programmu, kā arī citu resursu finansējumu novada teritorijas vienlīdzīgai attīstībai.</p> <p>Turpināt uzlabot novada infrastruktūru.</p> <p>Jaunu darba vietu veidošana.</p> <p>Iedzīvotāju motivēšana iesaistīties kvalifikācijas paaugstināšanā.</p> <p>Apmācību programmu pielāgošana darba tirgus un bezdarbnieka vajadzībām.</p>



VALKAS NOVADS



	<p>Darba devēju iesaistīšanās bezdarbnieku apmācībās.</p> <p>Atbalsts ģimenēm ar bērniem.</p> <p>Sadarbības stiprināšana ar Valgas pilsētu (Igaunija), kopīgu projektu realizācija.</p> <p>Kvalitatīvu cilvēkresursu piesaiste.</p> <p>Trūkstošo pakalpojumu attīstība (krājaizdevumu sabiedrība, viesnīcas u.c.).</p>
Draudi	<p>Jauniešu aizplūšana uz reģionālajām pilsētām, vai ārzemēm.</p> <p>Darbspējīgo iedzīvotāju migrācija.</p> <p>Cilvēkresursu kvalifikācijas samazināšanās.</p>

2.2.Zemes izmantošanas struktūra

28.tabula Zemes izmantošanas struktūras SVID analīze

SVID	RAKSTUROJUMS
Stiprās puses	<p>Laba vides kvalitāte.</p> <p>Nav lieli vidi piesārņojuši ražošanas objekti.</p> <p>Zaļās zonas un parki.</p>
Vājās puses	<p>liels īpatsvars ar neapsaimniekotām lauksaimniecības zemes platībām</p> <p>Nekoptas meliorāciju sistēmas</p> <p>Zvārtavas pagasta nelīdzenais reljefs</p> <p>Sedas upes piesārņojums</p> <p>Vijciema HES</p>
Iespējas	<p>Attīstīt dabas tūrismu, t.sk. dabas teritorijās veidojot atbilstošu infrastruktūru.</p> <p>Veidot atpūtas zonas.</p> <p>Pilsētas un piepilsētu mežu veidošana un izmantošana iedzīvotāju aktīvai atpūtai.</p> <p>Degradēto teritoriju atgriešana ekonomiskajā aprītē.</p>
Draudi	<p>Ainavas degradācija lauku teritorijās.</p>



VALKAS NOVADS



2.3.Uzņēmējdarbības vide

29.tabula Uzņēmējdarbības vides SVID analīze

SVID	RAKSTUROJUMS
Stiprās puses	Piemērotas teritorijas un infrastruktūra uzņēmējdarbības uzsākšanai vai paplašināšanai. Novada ģeogrāfiskais novietojums. Mežiem bagāta teritorija. Nozīmīga ceļu infrastruktūra (atrašanās uz E264). Dzelzceļa pieejamība
Vājās puses	Mazs iedzīvotāju skaits. Neizmantots tranzīta iespējas. Attālums līdz ekonomiskajiem centriem (Rīga). Sliktas kvalitātes ceļu tīkls ārpus pilsētas robežām.
Iespējas	Infrastruktūras attīstība. Informāciju tehnoloģiju un inovāciju ieviešana uzņēmējdarbībā.
Draudi	Valsts likumdošana. Ekonomiskā krīze. Cilvēkresursu trūkums.

2.4.Infrastruktūras attīstība

30.tabula Infrastruktūras attīstības SVID analīze

SVID	RAKSTUROJUMS
Stiprās puses	Pilsētā ir pieejama kvalitatīva inženiertehniskā infrastruktūra. Veiksmīgi ieviesti projekti siltumapgādes un ūdenssaimniecības jomā. Notiek ielu un ietvju atjaunošana/rekonstrukcija. Plašas informāciju tehnoloģiju izmantošanas iespējas (pieejams WiFi). Veikta izglītības iestāžu infrastruktūras sakārtošana (siltināšana, sporta zāles u.c) Renovētas un rekonstruētas kultūras iestādes. Labiekārtotas vietas brīvdabas pasākumu organizēšanai.



VALKAS NOVADS



	<p>Ir nodrošināta laba sporta infrastruktūra. Nepietiekams, novecojis ielu apgaismojums.</p>
Vājās puses	<p>Nesakārtoti pagalmi. Ūdenssaimniecības problēmas pagastos. Izglītības iestāžu un sporta infrastruktūras uzturēšana un attīstība. Sporta infrastruktūras trūkums Zvārtavas pagastā. Vājš sabiedriskā transporta. Labiēkārtotu atpūtas vietu trūkums. Nepietiekams veloceļu tīkls. Neizmantoti tūrisma resursi.</p>
Iespējas	<p>ES fondu piesaiste dažādu infrastruktūras objektu attīstībai. Sabiedriskā transporta attīstības veicināšana. Uzlabojumi gājēju un velobraucēju drošībai. E-vides pakalpojumu attīstība. Potenciāls dabas tūrisma attīstībā. Investīciju piesaiste tūrisma pakalpojumu attīstībā.</p>
Draudi	<p>Cenu pieaugums komunālās saimniecības pakalpojumiem. Iedzīvotāju zemā maksātspēja. Neskaidri ES fondu projektu konkursu kritēriji. Nepietiekama cilvēkresursu pieejamība kvalitatīvu projektu ģenerēšanai un finansējuma piesaistei.</p>



3.Stratēģiskā daļa

3.1.Saskaņotība un pēctecība

Latvijas ilgtspējīgas attīstības stratēģija (turpmāk tekstā LIAS) līdz 2030. gadam

Stratēģijas pamatuzstādījumi ir laimīgs cilvēks labklājīgā valstī, ilgtspējīgs un veselīgs dzīvesveids, radoša, iecietīga un toleranta sabiedrība, sadarbībā radīta konkurētspēja un valsts kā ātrspējas partneris. Latvijas ilgtspējīgas attīstības stratēģija ir valsts galvenais plānošanas instruments ar likuma spēku. Visi tuvākas un tālākas nākotnes stratēģiskās plānošanas un attīstības dokumenti tiek veidoti saskaņā ar šīs stratēģijas noteiktajiem virzieniem un prioritātēm.

31.tabula Latvija 2030 prioritātes un Valkas novada stratēģiskie uzstādījumi

Latvija 2030 prioritātes	Valkas novada stratēģiskie uzstādījumi (RV) (U)*
Kultūras telpas attīstība	SM1; RV2;U1-U14
Ieguldījumi cilvēkkapitālā	SM1; RV3;U1-U11; RV4;U1-U13 SM2;RV10;U1-U6
Paradigmas maiņa izglītībā	SM1; RV1;U1-U14; RV10; U1-U6;
Inovatīva un ekoeftīva ekonomika	SM3;RV13;U1-U6
Daba kā nākotnes kapitāls	SM4;RV11;U1-U7;RV14;U1-U2;RV15;U1-U6
Telpiskās attīstības perspektīva	SM1 SM2; RV5; U1-U3; RV6; U1-U4; RV7; U1-U6; RV8;U1-U5; RV9;U1-U8;RV12; U1-U5; SM3
Inovatīva pārvaldība un sabiedrības līdzdalība	RV1-RV15

*Rīcības virzieni un uzdevumi ir uzskaitīti nodaļā Stratēģiskie uzstādījumi.



VALKAS NOVADS



Nacionālais attīstības plāns 2014.-2020.gadam

Latvijas Nacionālais attīstības plāns (turpmāk tekstā NAP) ir vidēja termiņa stratēģiskais plānošanas dokuments 2014. - 2020.gadam, apstiprināts ar 2012.gada 20.decembra, Latvijas Republikas Saeimas lēmumu.

Hierarhiski augstākais vidēja termiņa attīstības plānošanas dokuments NAP 2014-2020 paredz, ka visas trīs izvirzītās prioritātes atbalsta viena otru, un, tikai realizējot tās savstarpējā saitē, ir iespējams panākt Ministru kabineta izvirzīto NAP2020 vadmotīvu – "Ekonomikas izrāviens".

NAP2020 ir vērsts uz stingras un ilgtspējīgas fiskālās politikas īstenošanu un makroekonomiskās stabilitātes nodrošināšanu ciešā sasaistē ar Latvijas Konverģences programmu un Latvijas nacionālo reformu programmu, kā arī Fiskālās disciplīnas likumu. Finanšu sektora stabilitātes nodrošināšana ir svarīgs nosacījums ekonomikas izaugsmei. Katrā no NAP2020 prioritātēm ir identificēti būtiskākie rīcības virzieni, to mērķi, kā arī rādītāji, lai noteiktu mērķu sasniegšanas pakāpi un varētu novērtēt, cik atbilstīgi un efektīvi ir risinātas identificētās problēmas un novērsti šķēršļi. NAP2020 ir noteikts, ka bez cilvēka radošajām spējām un iniciatīvas nav iespējama ne tautas saimniecības izaugsme, ne reģionu attīstība. Vienlaikus, lai cilvēks varētu attīstīties, ir nepieciešama ilgtspējīga tautas saimniecība, kas rada aizvien jaunas darba vietas un attīstības iespējas, kā arī kvalitatīva dzīves vide, kurā patīkami un saturīgi pavadīt no darba brīvo laiku. Savukārt reģionu attīstība ir cieši saistīta ar tur dzīvojošajiem cilvēkiem, viņu ekonomisko aktivitāti un infrastruktūras attīstību.

32.tabula NAP 2020 prioritātes un Valkas novada vidēja termiņa prioritātes

NAP 2020 vidēja termiņa prioritātes	Valkas novada vidēja termiņa prioritātes (VTP)
Tautas saimniecības izaugsme (uzņēmējdarbība, energoefektivitāte, eksports, inovācijas)	VTP3:Uzņēmējdarbības attīstība novadā
Cilvēka drošumspēja (darbs, kompetences, veselība, sadarbība, kultūra, līdzdalība)	VTP1:Cilvēkresursu attīstība
Izaugsmi atbalstošas teritorijas (pakalpojumu pieejamība, dabas un kultūras kapitāls, ekonomiskā aktivitāte reģionos)	VTP2:Sakārtota novada infrastruktūra un pakalpojumi VTP4:Novērtēts dabas kapitāls un saglabāts kultūrvēsturiskais mantojums



VALKAS NOVADS



Vidzemes plānošanas reģiona Ilgtspējīgas attīstības stratēģija 2030 gada redakcijas projekts

Vidzemes plānošanas reģiona Ilgtspējīgas attīstības stratēģija 2030 ir ilgtermiņa teritorijas attīstības plānošanas dokuments, kurā ietverts reģiona ilgtermiņa attīstības redzējums, stratēģiskie mērķi, telpiskās attīstības perspektīva un attīstības prioritātes. Plānošanas dokuments nosaka trīs stratēģiskos attīstības virzienus: Cilvēks, Ekonomika, Teritorija. Stratēģiskais virziens Cilvēks paredz uzlabot reģiona iedzīvotāju rīcībspējas un dzīves kvalitāti. Stratēģiskais virziens Ekonomika paredz palielināt reģiona ekonomisko konkurētspēju uzlabojot uzņēmējdarbības vidi un palielinot ekonomikas ilgtspēju. Stratēģiskais virziens Teritorija paredz veidot vienotu un pieejamu reģionu ar pievilcīgu dzīves vidi. Tiek plānots, ka Valka attīstās kā daudzfunkcionāls reģiona nozīmes administratīvo pakalpojumu sniegšanas centrs un ir uzņēmējdarbības, nodarbinātības un daudzveidīgu pakalpojumu centrs, sniedzot arī valsts un reģiona līmeņa pakalpojumus. Valkas īpašā loma – Latvijas Ziemeļu vārti, Vidzemes pārrobežu sadarbības centrs. Valka attīstās kā Latvijas – Igaunijas autotransporta, dzelzceļa tranzīta koridors un Ziemeļvidzemes kultūras un sporta centrs. Uzsvērts, ka Valka atrodas stratēģiski nozīmīgā vietā, uz transporta maģistrāles (autoceļš E264/A3), kas savieno ES dalībvalstis ar Krieviju. Tādēļ Valkai kopā ar Valgu (Igaunija) attīstāmi tranzīta pārvadājumu servisa pakalpojumi, kā arī jāveicina pārrobežu satiksmes pilnveidošana starp dvīņu pilsētām.

Vidzemes plānošanas reģiona attīstības programma 2014.-2020.gadam gada redakcijas projekts

Vidzemes plānošanas reģiona attīstības programma 2014.-2020.gadam ir reģionāla līmeņa vidēja termiņa teritorijas attīstības plānošanas dokuments. Tā nosaka reģiona vidēja termiņa attīstības prioritātes sasniedzamos mērķus un rīcības, kas vēstas uz Vidzemes plānošanas reģiona Ilgtspējīgas attīstības stratēģijas 2014.-2030.gadam noteikto stratēģisko uzstādījumu īstenošanu. Attīstības programmu veido vairāku daļu kopums. Stratēģiskā daļa, kur noteiktas prioritātes, mērķi, to sasniegšanai veicamās rīcības un rādītāji. Rīcību plānā tiek uzskaitītas vidēja termiņa rīcības, atbildīgie, iesaistītie un potenciālie finansējuma avoti. Ieviešanas un uzraudzības kārtība apraksta mehānismus, kā arī nosaka uzraudzības rādītājus.

33.tabula Plānošanas reģiona prioritātes un Valkas novada prioritātes

Vidzemes plānošanas reģiona vidēja termiņa prioritātes	Valkas novada vidēja termiņa prioritātes (VTP)
Darba tirgus prasmju un uzņēmējspējas attīstība	VTP3:Uzņēmējdarbības attīstība
Veselība	VTP1:Cilvēkresursu attīstība
Sociālā drošība	VTP1:Cilvēkresursu attīstība
Tematiskie tīklojumi un zināšanu pārnese	VTP3:Uzņēmējdarbības attīstība
Efektīva uzņēmējdarbības atbalsta sistēma	VTP3:Uzņēmējdarbības attīstība
Ilgtspējīga energosistēma	VTP2:Sakārtota infrastruktūra un pakalpojumi
Dabas kapitāla ilgtspējīga apsaimniekošana	VTP4:Novērtēts dabas kapitāls un saglabāts kultūrvēsturiskais mantojums



VALKAS NOVADS



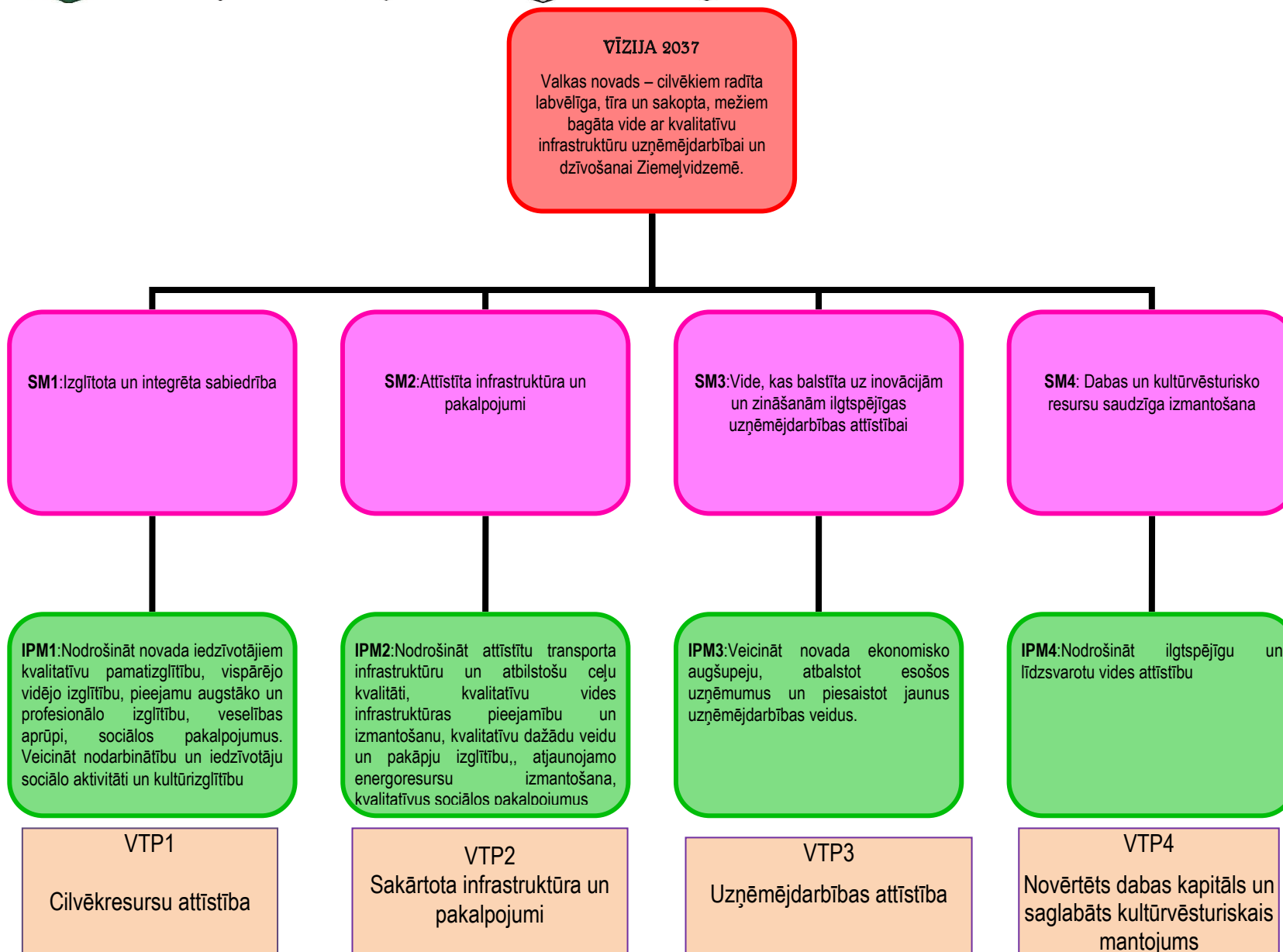
Sabiedriskais transports un ceļi	VTP2:Sakārtota infrastruktūra un pakalpojumi
Ilgspējīga un pievilcīga dzīves vide	VTP2:Sakārtota infrastruktūra un pakalpojumi
Aktīva pilsoniskā sabiedrība un iesaistoša kultūrvide	VTP1:Cilvēkresursu attīstība

Valkas novada Ilgtspējīgas attīstības stratēģija 2013.-2037.gadam

Valkas novada Ilgtspējīgas attīstības stratēģija 2013-2037.gadam (turpmāk IAS) ir plānošanas dokuments, kurš nosaka novada ilgtermiņa attīstības virzienus, mērķus, prioritātes un telpiskās attīstības perspektīvas struktūru.



VALKAS NOVADS





VALKAS NOVADS



Valkas novada teritorijas plānojums 2010.-2022.gadam

Valkas novada teritorijas plānojums ir vietējās pašvaldības administratīvās teritorijas plānojums, kurā attēlota teritorijas pašreizējā izmantošana, noteikta plānotā (aļļautā) izmantošana un izmantošanas aprobežojumi ar ilgtermiņa perspektīvu uz 12 gadiem. Teritorijas plānojums ir izstrādāts un stājies spēkā Latvijas Republikas normatīvajos aktos noteiktajā kārtībā. Valkas novada teritorijas plānojums ir atklāts dokuments, kas pieejams ikvienam interesentam.

Vienlaikus ar Attīstības programmas izstrādi notiek Valkas novada teritorijas plānojuma izstrāde 2015. -2027.gadam. Teritorijas plānojums izstrādāts pamatojoties uz Valkas novada domes 2014. gada 27. novembra sēdes lēmumu (protokols Nr. 16, 8.§.) "Par jauna Valkas novada teritorijas plānojuma izstrādes uzsākšanu, tā izstrādes vadītāju un darba uzdevuma apstiprināšanu".

Saskaņā ar kaimiņu pašvaldību attīstības plānošanas dokumentiem

34.tabula Kaimiņu pašvaldību attīstības programmas

Apes novada attīstības programma 2014.-2020.gadam.	Smiltenes novada attīstības programma 2012.-2018.gadam.	Strenču novada attīstības programma 2013.-2019.gadam	Burtņieku novada attīstības programma 2012.-2018.gadam	Naukšēnu novada attīstības programma 2012.-2018.gadam
Specializācija				
1.Mežsaimniecība un kokapstrāde; 2.Loģistikas un transporta mezgls; 3.Lauksaimnieciskā ražošana; 4.Tūrisms.	1.Lauksaimnieciskā ražošana un pārstrāde; 2.Mežsaimniecība; 3.Kokapstrāde; 4.Ceļu būve	1.Pievilcīga, finansiāli pieejama un sasniedzama dzīves vieta; 2.Dabas resursu ieguves un pārstrādes kompetence; 3.Garīgās veselības aprūpes saglabāšana un attīstība, veco ļaužu sociālā aprūpe; 4.Nišu tūrisms; 5.Pakalpojumi tranzītam	1.Lauksaimniecība; 2.Mežsaimniecība; 3.Apstrādes rūpniecība; 4.Sadzīves un sociālie pakalpojumi; 5.Tūrisms	1.Lauksaimniecība; 2.Apstrādes rūpniecība; 3.Elektroenerģijas ražošana un būvniecība
Stratēģiskie mērķi (SM)				
SM1:Izglītota un sabiedriski aktīva sabiedrība ar daudzpusīgām personības pilnveides iespējām;	SM1:Konkurētspējīgs un dinamisks novads; SM2:Latviskās identitātes	SM1:Pievilcīga, pieejama un sasniedzama dzīves vieta;	SM1:Sociāli vienota un aktīvai ģimenes dzīvei pievilcīga teritorija;	SM1:Sabiedrība – ar dzīvi pašvaldībā apmierināti un saliedēti novada iedzīvotāji;



VALKAS NOVADS



<p>SM2:Pilnvērtīga dzīves vide novada iedzīvotājiem; SM3:Uz vietējo resursu izmantošanu balstīta ekonomika.</p>	<p>un tradīciju novads; SM3:Pievilcīga dzīves vide</p>	<p>SM2:Gudra uz vietējiem resursiem balstīta nodarbinātība; SM3:Latvijas mērogā unikāls garīgās veselības centrs.</p>	<p>SM2:Pašpietiekama un Baltijas telpas mērogā konkurētspējīga novada vietējā ekonomika sasaistē ar Valmieras pilsētu; SM3:Vides resursu ilgtspējīga izmantošana un integrācija vietējā un reģionālā ikdienas dzīvē</p>	<p>SM2:Uzņēmējdarbība – agrārā vidē attīstīta lauksaimniecība, apstrādes rūpniecība, vietēja līmeņa pakalpojumi un tūrisms; SM3:Dzīves vide – ainaviskā dabas vidē nodrošinātas cilvēku pamatvajadzības.</p>
<p>Vidēja termiņa prioritātes (VTP)</p>				
<p>VTP1:Formālā, neformālā izglītība; VTP2:Publiskā infrastruktūra; VTP3:Uzņēmējdarbība</p>	<p>VTP1:Efektīva publiskā pārvalde un līdzdalība; VTP2:Daudzveidīgi izglītības, kultūras, sporta un veselības un sociālie pakalpojumi; VTP3:Droša un pievilcīga dzīves un darba vide.</p>	<p>VTP1:Pieejams, kvalitatīvs mājoklis un droša dzīves vide; VTP2:Kvalitatīva visu līmeņu izglītība; VTP3:Atbalsts uzņēmējdarbībai visos līmeņos; VTP4:Strenču novada, kā garīgās veselības centra tēla veidošana</p>	<p>VTP1:Cilvēkresursu attīstība; VTP2:Ekonomiskā attīstība; VTP3:Telpiskā attīstība - ilgtspējīgas dzīves vides veidošana</p>	<p>VTP1: Aktīva pilsoniskā līdzdarbība VTP2: Kultūrvēsturiskā mantojuma apzināšana, saglabāšana un attīstīšana VTP3: Efektīvs pašvaldības darbs VTP4: Sakārtota un aktīva uzņēmējdarbības atbalsta vide VTP5: Atpazīstams un attīstību veicinošs novada tēls VTP6: Augstas kvalitātes vispārējās infrastruktūras nodrošinājums VTP7: Sociālās infrastruktūras un pakalpojumu attīstība</p>



VALKAS NOVADS



Izvērtējot kaimiņu novadu plānošanas dokumentos noteiktās specializācijas ir secināms, ka tās nerada nevēlamas konkurences riskus, bet savstarpēji papildina viena otru, tādējādi pilnveidojot jau esošo sadarbību un veidojot jaunas sadarbības iespējas. Sevišķi tas būtu attiecināms uz tādām jomām, kā lauksaimniecība un mežsaimniecība, jo kaimiņu plānošanas dokumentos šīs jomas tiek minētas kā vienas no galvenajām, līdzīgi kā Valkas novadam. Valkas novada specializācija ir balstīta uz izaugsmes resursu analīzi un papildina kaimiņu pašvaldību izvēlētajās specializācijas, kā piemēram, dzīves vides sakārtošana, sadarbība tūrisma jomā, pamata pakalpojumu nodrošināšanā. Kā nosaka Vidzemes plānošanas reģiona ekonomiskais profils, uzņēmējdarbība reģiona teritorijās jāatbalsta uz vietēji pieejamo resursu efektīvu un racionālu izmantošanu. Vidzemes atvērtās telpas attīstība balstās uz lauksaimniecību, mežsaimniecību un tūrismu. Ekonomiskās aktivitātes dažādotas, papildinot tradicionālās lauksaimniecības nozares ar citiem darbības veidiem – bioloģisko lauksaimniecību, netradicionālajiem virzieniem un amatniecību. Potenciāls ir attīstīties mājražošanai.

Vērtējot kaimiņu pašvaldību stratēģiskos mērķus, secināms, ka stratēģiski svarīgākais mērķis, kas kopīgs visām pašvaldībām ir cilvēkresursu attīstība, veidojot tiem pievilcīgu un drošu dzīves vidi, nodrošinot dažāda veida pakalpojumus, atbalstot uzņēmējdarbības attīstību pašvaldību teritorijās, radot jaunas darba vietas, vienlaicīgi rūpējoties un saglabājot dabas un kultūrvēsturiskās vērtības.

Noteiktās vidēja termiņa prioritātes ļaus īstenot nepieciešamo pasākumu kopumu un noteikt konkrētas sadarbības iespējas ar kaimiņu pašvaldībām, lai Vidzemes reģiona administratīvās teritorijas (reģionālās nozīmes centri) attīstītos saskaņoti un vienoti.

Atbilstoši tam, ka plānošanas reģions ir noteicis, ka reģionālās nozīmes centri attīstās kā daudzfunkcionāli centri

Plānošanas reģions nosaka, ka daudzfunkcionālie reģiona nozīmes centri attīstās, kā reģiona nozīmes administratīvo pakalpojumu sniegšanas centri un ir uzņēmējdarbības, nodarbinātības un daudzveidīgu pakalpojumu sniegšanas centri, sniedzot arī valsts un reģiona līmeņa pakalpojumus. Reģiona nozīmes centri ar darba vietām nodrošinās ne tikai pilsētniekus, bet arī apkārtnējo lauku teritoriju iedzīvotājus. Šeit jāpiebilst, ka veidojot dažāda veida pakalpojumus jānodrošina to nepārklāšanās, jāveido racionāls pakalpojumu pārklājums.

Valgas apriņķis (Igaunijas Republika)

Valgas pilsētas attīstības plānā 2012-2020.gadam ir izdalīti vairāki vispārējie mērķi un tiem pakārtotie apakš mērķi. Pavisam plānā ir noteikti piecpadsmit vispārēji mērķi. Plāns paredz, ka Valgā ir uzlabotas darba iegūšanas iespējas un pieejams kvalificēts darbaspēks. Dzīves vide (urbānā telpa) ir moderna un funkcionāla. Pieejama konkurētspējīga vidējā izglītība. Izveidots novada veselības aprūpes centrs. Dzīvo enerģiski un aktīvi jaunieši. Valgas pilsēta sevi pozicionē, kā draudzīgu pilsētu ar aktīviem un optimistiskiem iedzīvotājiem. Valgas pilsēta ir nozīmīgs dzelzceļa mezgls. Pieejamas daudzveidīgas izklaides iespējas, attīstīta kultūras vide. Tiek nodrošināta sociālā drošība.

Izvērtējot uzskaitītos Valgas pilsētas attīstības virzienus ir secināms, ka līdzīgi, Valkas novada prioritātēm kaimiņpilsēta attīsta un pilnveido jomas, kas saistās ar nodarbinātību, izglītību, uzņēmējdarbību, dzīves vidi, veselības aprūpi, jaunatnes politiku un sociālo drošību.



VALKAS NOVADS



3.2.Stratēģiskie uzstādījumi

ILGTERMIŅA PRIORITĀTE (IP) – Valkas novads veidojas par labvēlīgu vidi uzņēmējdarbības attīstībai, iedzīvotāju radošai darbībai un izpaušmei piemērotu teritoriju, nozīmīgu pārrobežu sadarbības centru starp Latviju un Igauniju. Augstu tiek vērtētas dabas un kultūrvēsturiskās vērtības. Veidotas un koptas jaunas tradīcijas.

SM1: izglītota un integrēta sabiedrība - balstīts uz novada iedzīvotāju dzīves un labklājības līmeni. Novada ekonomiskā attīstība veicinās jaunu darba vietu rašanos, kur būs pieprasījums pēc augstas kvalifikācijas profesionāļiem, tas ļaus paaugstināt iedzīvotāju dzīves līmeni, attīstīt sociālos pakalpojumus, tālākizglītību (mūžizglītību, arodizglītību), augstākās izglītības pieejamību.

SM2: attīstīta infrastruktūra un pakalpojumi - līdž šim veiktie ūdensapgādes, siltumapgādes un citas infrastruktūras uzlabojumi rada pievilcīgu vidi dažādu pakalpojumu attīstībai. Lai noturētu esošos iedzīvotājus un piesaistītu jaunus, novada stiprās puses jāturpina attīstīt un uzlabot. Galvenokārt, jāorientējas uz esošās infrastruktūras saglabāšanu un uzlabošanu.

SM3: vide, kas balstīta uz inovācijām un zināšanām ilgtspējīgas uzņēmējdarbības attīstībai - balstīta uz zināšanām, inovācijām, ģeogrāfiski stratēģiskā novietojuma potenciāliem labvēlīga vide ilgtspējīgas uzņēmējdarbības attīstībai. Mērķis saistīts ar novada - kā administratīvi pastāvīga, ekonomiski spēcīga un konkurētspējīga, attīstību. Pastāv visi priekšnosacījumi, lai veicinātu daudzveidīgu uzņēmējdarbību, attīstītu videi draudzīgu, uz zināšanām un jaunajām tehnoloģijām balstītu ražošanu un dažādus pakalpojumus, infrastruktūru.

SM4: dabas un kultūrvēsturisko resursu saudzīga izmantošana - kvalitatīva, vērsta uz dabas un kultūrvēsturisko resursu saudzīgu izmantojumu, dzīves vide novada iedzīvotājiem un viesiem. Mērķis saistīts ar dabas un kultūrvēsturisko vērtību aizsardzību un racionālu apsaimniekošanu, apdzīvoto vietu teritoriju sakopšanu un apzaļumošanu, tūrisma attīstību.

VĪZIJA

Valkas novads – labvēlīga, tīra un sakopta, mežiem bagāta vide ar kvalitatīvu infrastruktūru dzīvošanai un uzņēmējdarbībai Ziemeļvidzemē.



VALKAS NOVADS



VIDĒJA TERMIŅA PRIORITĀTES (VTP) Cilvēkresursu attīstība; Sakārtota infrastruktūra un pakalpojumi; Uzņēmējdarbības attīstība; Novērtēts dabas kapitāls un saglabāts kultūrvēsturiskais mantojums.

3.2.4. Rīcības virzieni (RV) un Uzdevumi (U)

VIDĒJA TERMIŅA PRIORITĀTE (VTP) 1: CILVĒKRESURSU ATTĪSTĪBA

Pasākums 1: Izglītības pieejamība

***RV1:** Iedzīvotājiem pieejama kvalitatīva visu līmeņu izglītība mūža garumā. Kvalitatīvas un iekļaujošas personības attīstība, kas ir pamats iedzīvotāju labklājībai un ilgtspējīgai novada izaugsmei.*

Uzdevumi:

U1: Attīstīt un pilnveidot visa veida formālās izglītības pieejamību;

U2: Attīstīt profesionālo izglītību sadarbībā ar Valgas profesionālās izglītības centru;

U3: Veicināt augstākās izglītības pieejamību;

U4: Veicināt starptautiskās izglītības attīstību, veidojot ciešu sadarbību ar citām valstīm;

U5: Nodrošināt un dažādot neformālo izglītību visu vecuma grupu iedzīvotājiem;

U6: Paaugstināt izglītības iestāžu darbības kvalitāti, veicot satura pilnveidi, dažādojot esošās un veidojot jaunas izglītības programmas;

U7: Attīstīt visa veida izglītības iestāžu infrastruktūru, veidot drošu un ergonomisku mācību vidi, sakoptu apkārtējo vidi;

U8: Iesaistīt iedzīvotājus pilsoniskas sabiedrības stiprināšanā un veicināt bērnu un jauniešu nacionālās identitātes veidošanu;

U9: Nodrošināt jaunākām pasaules tendencēm atbilstošu, uz zināšanu sabiedrībā pieprasītām kompetencēm orientētu radošumu un veselīgu dzīves veida veicinošu izglītību;

U10: Pilnveidot iekļaujošās izglītības sistēmu;

U11: Veicināt karjeras izvēles un pilnveides attīstību;

U12: Paaugstināt pedagogu konkurētspēju, profesionālo kompetenci un kvalifikāciju;

U13: Piesaistīt dažāda līmeņa un jomu speciālistus mūžizglītības pieejamības nodrošināšanā;

U14: Sadarbojoties novada izglītības un kultūras iestādēm, veikt sistemātisku un racionālu cilvēkresursu un materiāltehnisko resursu izmantošanu.



VALKAS NOVADS



Pasākums 2: Kultūras attīstība:

RV2: Valkas novada kultūras telpas attīstība.

Uzdevumi:

U1: Organizēt pārrobežu kultūras pasākumus un aktivitātes;

U2: Uzlabot kultūras iestāžu infrastruktūru;

U3: Veidot ārpustelņu atpūtas un izklaides vietas;

U4: Iegādāties nepieciešamo aprīkojumu un labiekārtot kultūras iestāžu apkārtējo teritoriju;

U5: Attīstīt un pilnveidot muzeja darbību;

U6: Izveidot multifunkcionālas izstāžu zāles;

U7: Attīstīt un pilnveidot bibliotēku darbību;

U8: Veidot konkurētspējīgas kultūras un radošās industrijas;

U9: Veidot radošas teritorijas (radošu un ekonomiski aktīvu cilvēku piesaiste) un nodrošināt kultūras pakalpojumu pieejamību;

U10: Nodrošināt efektīvu kultūrizglītības pakalpojumu pieejamību;

U11: Saglabāt un attīstīt kultūras kapitālu un iedzīvotāju radošumu, sabiedrībai līdzdarbojoties kultūras procesos;

U12: Veidot kultūras iestāžu darbību pēc mūsdienu menedžmenta principiem;

U13: Izvērtēt darbību un sniegt priekšlikumus kopīgajā Valkas novada kultūras nozares attīstības kontekstā gan pašvaldības, gan valsts mērogā;

U14: Ieviest kultūras iestāžu darbībā ilgtermiņa jeb stratēģiskās plānošanas pamatprincipus

Pasākums 3: Sporta iespēju attīstība:

RV3: Sporta infrastruktūras un resursu attīstība

Uzdevumi:

U1: Veicināt vietēja un starptautiska līmeņa sadarbību sporta norišu organizēšanā dažādos sporta veidos;

U2: Veidot jaunus sporta laukumus un skriešanas/slēpošanas trases, BMX trasi, šķēpa mešanas sektoru;

U3: Uzturēt un efektīvi izmantot esošo sporta infrastruktūru;

U4: Veikt pasākumus visu vecuma iedzīvotāju iesaistīšanai aktīvā sporta dzīvē;

U5: Veicināt starptautisko sadarbību un organizēt starptautiska mēroga pasākumus;

U6: Veicināt masu sporta attīstību;

U7: Motivēt uz jauniem sasniegumiem labākos un aktīvākos sportistus;

U8: Nodrošināt sporta klubu un individuālo sportistu izaugsmi un attīstību;



VALKAS NOVADS



U9: Nodrošināt lai ikviens novada iedzīvotājs var nodarboties ar fiziskajām aktivitātēm vai sporta veidiem;

U10: Sekmēt jauno sportistu meistarības pilnveidi;

U11: Piesaistīt kvalificētus speciālistus;

Pasākums 4: Jaunatnes politika (darba ar jaunatni attīstīšana):

RV4: Sekmēt jauniešu dzīves kvalitāti, radot vidi viņu izaugsmei, līdzdalībai, kā arī drošai un lietderīgai brīvā laika pavadīšanai. Pilnveidot darbu ar jaunatni infrastruktūru un iesaistīto personu kompetenci, veicinot jauniešiem pieejamo pakalpojumu kvalitāti

Uzdevumi:

U1: Veicināt Bērnu un jauniešu nodarbinātību vasaras periodā;

U2: Veicināt bērnu un jauniešu ārpusstundu aktivitāšu nodarbības;

U3: Pilnveidot brīvā laika jēgpilnas pavadīšanas iespējas;

U4: Pilnveidot atbalsta sistēmu jaunajiem vecākiem un jaunajām ģimenēm novadā;

U5: Veicināt izpratni par neformālās izglītības un lietderīga brīvā laika pavadīšanas nozīmi jauniešu personības veidošanā.

U6: Attīstīt jauniešu brīvprātīgā darba sistēmu un veicināt jauniešu iesaistīšanos brīvprātīgā darba aktivitātēs;

U7: Sekmēt sociālās atstumtības riskam pakļauto jauniešu un to jauniešu, kuru dzīvesvieta neatrodas novada administratīvā centra tuvumā, iesaistīšanos sabiedriskās aktivitātēs un jaunatnes organizācijās;

U8: Sekmēt starptautisko sadarbību.

U9: Veicināt sadarbību starp novada vispārizglītojošām skolām (formālās izglītības realizētājām) un jauniešu organizācijām (neformālās izglītības realizētājām).

U10: Īstenot jauniešu atkarību profilakses, reproduktīvās veselības un veselīga dzīvesveida popularizēšanas pasākumus;

U11: Veicināt jauniešu nodarbinātību, konkurētspēju un iekļaušanos pārējā sabiedrībā.

U12: Sekmēt jauniešu interešu grupu un nevalstisko organizāciju (kas atbilst LR Jaunatnes likumam) veidošanos un līdzdalību jauniešu aktivizēšanai un iesaistei sabiedriskajos procesos. Veicināt jaunatnes organizāciju līdzdalību darbā ar jaunatni Valkas novadā, stiprinot to administratīvo kapacitāti.

U13: Veicināt bērnu un jauniešu nometņu organizēšanu un norisi. Atbalstīt izglītības iestāžu, nevalstisko un reliģisko organizāciju rīkotās nometnes.



VALKAS NOVADS



Pasākums 5: Veselības aprūpe:

RV5: Attīstīta un visiem novada iedzīvotājiem pieejama veselības aprūpe.

Uzdevumi:

U1: Veicināt Neatliekamās medicīniskās palīdzības (NMP) pieejamību;

U2: Veicināt daudzveidīgu veselības aprūpes pakalpojumu pieejamību;

U3: Veicināt sadarbību ar Valgas slimnīcu.

Pasākums 6: Sociālie pakalpojumi:

RV6: Pieejami sociālie pakalpojumi.

Uzdevumi:

U1: Izveidot multifunkcionālu sociālo pakalpojumu centru Valkā;

U2: Pilnveidot mājas aprūpes pakalpojumus;

U3: Piesaistīt Eiropas struktūrfondu līdzekļus centru izveidei;

U4: Veicināt sabiedrības iesaisti sociālo pakalpojumu nodrošināšanā (NVO u.c).

Pasākums 7: Nodarbinātība:

RV7: Darbspējīgo vecuma cilvēku nodarbinātības veicināšana.

Uzdevumi:

U1: Veicināt uzņēmējdarbības attīstību;

U2: Radīt labvēlīgu vidi uzņēmējdarbības uzsākšanai;

U3: Iesaistīt darba tirgū sociālā riska grupas;

U4: Radīt atbilstošas un elastīgākas pārkvalificēšanās iespējas;

U5: Izveidot jauniešu interesēm un vajadzībām atbilstošas informācijas sistēmas;

U6: Veicināt jauniešu nodarbinātību.



VALKAS NOVADS



VIDĒJA TERMIŅA PRIORITĀTE (VTP) 2: SAKĀRTOTA NOVADA INFRASTRUKTŪRA UN PAKALPOJUMI

Pasākums 8:Transporta infrastruktūra:

RV8: *Attīstīta transporta infrastruktūra un efektīva tās izmantošana, kvalitatīvu autoceļu nodrošināšana.*

Uzdevumi:

- U1:** Sakārtot tranzīta kustību Valkas pilsētā;
- U2:** Palielināt melnā seguma autoceļu īpatsvaru Valkas novadā;
- U3:** Uzlabot satiksmes drošību;
- U4:** Izbūvēt veloceļņus;
- U5:** Saglabāt sabiedriskā transporta pakalpojumu pieejamību.

Pasākums 9:Vides infrastruktūra:

RV9: *Attīstīta kvalitatīva vides infrastruktūras pieejamība un izmantošana.*

Uzdevumi:

- U1:** Uzlabot sabiedrisko pakalpojumu pieejamību nodrošinot kvalitatīvu ūdenssaimniecību;
- U2:** Izveidot un uzturēt rekreācijai izmantojamo ūdens resursu infrastruktūru;
- U3:** Palielināt atkritumu šķirošanas iespējas;
- U4:** Labiekārtot dzīvojamo rajonu teritorijas un daudzdzīvokļu māju iekšpagalmus;
- U5:** Veikt kapu labiekārtošanas darbus;
- U6:** Veidot teritorijas, kas piemērotas brīvdabas pasākumu rīkošanai;
- U7:** Uzstādīt vienotas norādes zīmes, afišu standus;
- U8:**Attīstīt publiskā interneta pieejas punktus.

Pasākums 10:Izglītības infrastruktūra:

RV10: *Attīstīta un kvalitatīva dažādu veidu izglītība Valkas novadā.*

Uzdevumi:

- U1:** Labiekārtot un renovēt izglītības iestādes;
- U2:** Uzlabot materiāli tehnisko bāzi;
- U3:** Attīstīt augstākās izglītības pieejamību;



VALKAS NOVADS



U4: Veicināt izglītības iestādēs vērtībizglītībā balstītu indivīda profesionālo un sociālo prasmju attīstību dzīvei un konkurējošai darba videi;

U5: Pilnveidot pilsētas izglītības iestāžu tīklu un attīstīt pagastu skolas kā multifunkcionālus centrus;

U6: Palielināt izglītības iestāžu reģionālo un valstisko konkurētspēju.

Pasākums 11: Enerģētikas infrastruktūra:

RV11: *Liela atjaunojamo energoresursu īpatsvara izmantošana siltumenerģijas nodrošināšanā un augsta energoefektivitāte patērētāju sektorā.*

Uzdevumi:

U1: Ielu apgaismojuma atjaunošana un energoefektīvu gaismekļu uzstādīšana visā novada teritorijā;

U2: Energoefektivitātes pasākumu īstenošana gan pašvaldības ēkās, gan daudzdzīvokļu ēkās

U3: Palielināt atjaunojamo energoresursu izmantošanas īpatsvaru;

U4: Siltumenerģijas pārvades un sadales sistēmu energoefektivitātes paaugstināšana – siltumtrašu atjaunošana un jaunu siltumtīklu savienojumu, atzaru izbūve.

U5: Nodrošināt drošu siltumapgādi;

U6: Samazināt siltuma zudumus, kurināmā patēriņu, izmešu daudzumu.

U7: Energopārvaldības sistēmas ieviešana novadā.

Pasākums 12: Sociālo pakalpojumu infrastruktūra:

RV12 *Attīstīti sociālie pakalpojumi.*

Uzdevumi:

U1: Attīstīt un paplašināt esošo sociālo pakalpojumu infrastruktūru un aprīkojumu;

U2: Izveidot jaunus alternatīvo sociālo pakalpojumu un rehabilitācijas centrus;

U3: Veidot higiēnas un atpūtas centrus (pirti, atpūtas un aktivitāšu telpas, u.c.);

U4: Izveidot aprūpes institūcijās tādu pakalpojuma infrastruktūru, lai nodrošinātu klientam ērtu un daudzveidīgu vidi;

U5: Nodrošināt aprūpes institūcijās dzīvojošo klientu vajadzībām atbilstošu aprūpi un funkcijas stabilizējošus pakalpojumus, tai skaitā, palielinot veselības aprūpes pakalpojumu pieejamību.



VALKAS NOVADS



VIDĒJA TERMIŅA PRIORITĀTE (VTP) 3: UZŅĒMĒJDARBĪBAS ATTĪSTĪBA NOVADĀ

Pasākums 13: Ražošanas un pakalpojumu attīstība:

RV13: Attīstīta ražošana un pakalpojumi ar augstu pievienoto vērtību.

Uzdevumi:

U1: Veicināt uzņēmējdarbībai nepieciešamās infrastruktūras attīstību;

U2: Veicināt starptautisko sadarbību uzņēmējdarbības jomā ar citām pašvaldībām Latvijā un citās valstīs (jaunu noieta tirgu meklēšana, u.c.);

U3: Veicināt jaunu konkurētspējīgu un inovatīvu produktu ražošanas attīstību;

U4: Veicināt daudzveidīgu pakalpojumu pieejamības attīstību;

U5: Veicināt tūrisma infrastruktūras attīstību;

U6: Atbalstīt kvalitatīvu un inovatīvu tūrisma produktu izveidi.

VIDĒJA TERMIŅA PRIORITĀTE (VTP) 4: NOVĒRTĒTS DABAS KAPITĀLS UN SAGLABĀTS KULTŪRVĒSTURISKAIS MANTOJUMS

Pasākums 14: Kultūrvēsturiskās teritorijas:

RV14: Sakoptas un saglabātas kultūrvēsturiskās teritorijas un pieminekļi.

Uzdevumi:

U1: Apzināt un veicināt kultūrvēsturiskā mantojuma saglabāšanu un tā izmantošanu tūrisma attīstībai;

U2: Veicināt kultūrtūrisma attīstību.

Pasākums 15: Dabas kapitāls:

RV15: Saglabāts un aizsargāts dabas kapitāls, kura vairāku resursu izmantošana nepārsniedz to atjaunošanās spējas.

Uzdevumi:

U1: Saglabāt, paplašināt un ilgtspējīgi izmantot novada dabas kapitālu;

U2: Integrēt dabas kapitāla izmantošanas sektoru citos sektoros;

U3: Apzināt dabas resursu piesārņojuma avotus un veicināt to novēršanu;

U4: Saglabāt īpaši aizsargājamās dabas teritorijas;

U5: Pielāgot dabas kapitālu rekreācijas vajadzībām, padarīt pieejamu iedzīvotājiem;

U6: Izglītēt iedzīvotājus par dabas kapitāla atjaunojamību/ neatjaunojamību, piesārņojumu un tā sekām.



VALKAS NOVADS



3.3. Specializācija

Valkas novada attīstības profils balstās uz pārrobežu sadarbību un meža resursu saprātīgu pārvaldību. Robeža ar Igaunijas Republiku un ciešā sadarbība ar dvīņu pilsētu Valgu, ļauj attīstīt gan pilsētas, gan pagastu infrastruktūru.

Lai noteiktu Valkas novada specializāciju tika ievēroti hierarhiski augstākajos plānošanas dokumentos izvirzītie nosacījumi un priekšlikumi Valkas novada ekonomiskai attīstībai. Izvērtējot kaimiņu novadu plānošanas dokumentos noteiktās specializācijas ir secināms, ka tās nerada nevēlamas konkurences riskus, bet savstarpēji papildina viena otru, tādējādi pilnveidojot jau esošo sadarbību un veidojot jaunas sadarbības iespējas. Sevišķi tas attiecināms uz tādām jomām, kā lauksaimniecība, mežsaimniecība. Valkas novada izvēlēta specializācija ir balstīta uz izaugsmes resursu analīzi un papildina kaimiņu novadu izvēlētas specializācijas, kā piemēram, dzīves vides sakārtošana, sadarbība tūrisma jomā, pamata pakalpojumu nodrošināšanā. Kā nosaka Vidzemes plānošanas reģiona ekonomiskais profils, uzņēmējdarbība reģiona teritorijās jābalsta uz vietēji pieejamo resursu efektīvu un racionālu izmantošanu.

Mežsaimniecība un mežistrāde - novads ir viens no mežainākajiem Latvijā, jo 58.57% no lauku teritorijas ir meži, kas arī nosaka tā attīstību par valsts mēroga mežsaimniecības un kokapstrādes centru. Novadā ir vairāki kokapstrādes uzņēmumi SIA "Valhalla", SIA „Prestižs”, SIA „Vārpas 1”, SIA „Valkas Meži”, SIA “Cellīši un Partneri”, kas rada priekšnoteikumus uzņēmējdarbības attīstībai.

Lauksaimniecība – ir otra attīstītākā nozare un lauksaimniecībā izmantojamā zeme aizņem 39.09% no novada lauku teritorijas. Galvenokārt graudkopība, kartupeļu ražošana un piena lopkopība. Valkas novadā tiek audzētas arī savvaļas govīs un brieži, kas rada priekšnoteikumus saskaņotai uzņēmējdarbības attīstībai lauku teritorijās.

Nozīmīgas uzņēmējdarbības nozares novadā ir arī metālapstrāde, ķīmisko produktu ražošana, koka izstrādājumu un mēbeļu ražošana. Valkas novada teritorija ir piemērota uzņēmējdarbības attīstībai, nodrošinot jaunajiem un esošajiem uzņēmējiem nepieciešamo infrastruktūru. Saglabāt un pilnveidot Valku kā reģiona nozīmes attīstības centru. Valka ir pievilcīga mazpilsēta Vidzemes ziemeļos ar nozīmīgu ceļu infrastruktūru. Valka pazīstama kā dvīņu pilsēta ar Valku – Valgu „viena pilsēta – divas valstis”. Ņemot vērā Valkas novada specializāciju un Vidzemes plānošanas reģiona kopējās attīstības tendences nākotnē svarīgi būs veidot stabilas funkcionālās saites ar kaimiņu novadiem un Igaunijas Republiku (īpaši Valgas apriņķi) **inovāciju un uzņēmējdarbības** veicināšanas jomā un **kokapstrādes rūpniecības** attīstīšanā. Valkas novadam ir liels potenciāls, valsts un reģiona nozīmes **sabiedrisko pakalpojumu, izglītības, komercdarbības un sporta, kultūras un tūrisma** infrastruktūras attīstīšanā.

Valkas novada resursu daudzveidība ļauj attīstīt:

- ✓ augstu dzīves vides kvalitāti esošajās apdzīvotās vietās;
- ✓ reģiona nozīmes izglītības, sporta, kultūras un atpūtas aktivitātes organizējošo pakalpojumu un to nodrošinošo objektu izbūvi;
- ✓ reģiona nozīmes sabiedrisko pakalpojumu un to nodrošinošo objektu izbūvi;
- ✓ reģionālas nozīmes tirdzniecības pakalpojumus;
- ✓ vietējā un starptautiskā tūrisma, izklaides, aktīvās atpūtas pakalpojumus;
- ✓ kultūras un sporta tūrisms.



VALKAS NOVADS



Valkas pilsēta atrodas uz svarīgas transporta maģistrāles, pilsētu šķērso autoceļš E264/A3, kas savieno ES dalībvalstis ar Krieviju. Valkas pilsēta ir vieta, kur var nodrošināt tranzīta pārvadājumu servisa pakalpojumus. Sekmēs apdzīvoto vietu sasniedzamību un veicinās uzņēmējdarbības attīstību, kas nodrošinās kvalitatīvu pagastu un pilsētas infrastruktūras attīstību. Kaimiņu novadiem tiks sniegti kvalitatīvas infrastruktūras pakalpojumi. Ļaus ērti un viegli nokļūt Igaunijas Republikā, atvieglot preču pārvadāšanu.

3.4.Stratēģija un Vidzemes ilgtermiņa attīstības scenāriji

1.Status-quo scenārijs - paredz pašreizējo procesu turpināšanos. Valkas novadā tāpat, kā kaimiņu pašvaldībās un plānošanas reģionā kopumā turpinās esošās attīstības tendences, jo iesaistītas puses nerīkosies aktīvi, lai mazinātu dažādu virzītājspēku negatīvo ietekmi uz notiekošajiem procesiem, konkrētajā apdzīvotajā teritorijā. Turpināsies aktīva starptautiskā sadarbība.

2.Konkurences scenārijs - attālākas vietas no Valkas novada centra – Valkas pilsētas un kaimiņpilsētas Valgas ir mazāk pievilcīgas uzņēmējdarbības attīstībai. Pagastu teritorijās galvenokārt attīstās lauksaimniecība un mežsaimniecība, savukārt pilsētā – apstrādes rūpniecība. Kvalitatīvi kultūras, sporta, izklaides pasākumi piesaista daudz apmeklētājus no Latvijas citām pilsētās un pagastiem, gan no ES un citām valstīm. Attīstība starp teritorijām ir nevienmērīga. Jauniešu skaits turpināsies samazināties.

3.Kohēzijas scenārijs – ir saņemts apmierinošs atbalsts novada teritorijas attīstībai.

4.Optimālais scenārijs – izvērtējot Valkas novadā ietilpstošo administratīvo teritoriju attīstību, scenārijs, kas apvieno pozitīvās kohēzijas un konkurences iezīmes ir – optimālais scenārijs. Tas apvieno sadarbību, starp reģiona iedzīvotājiem, specializāciju, tieksmi pēc zināšanām.

3.5.Novads reģionālā skatījumā

Valkas pilsēta pēc Vidzemes plānošanas reģiona teritorijas plānojuma ir definēta kā reģionālās nozīmes attīstības centrs.

Valka attīstās kā reģiona nozīmes administratīvo pakalpojumu centrs un ir uzņēmējdarbības, nodarbinātības un daudzveidīgu pakalpojumu sniegšanas centrs, sniedz arī valsts un reģiona līmeņa pakalpojumus. Nodrošina ar darba vietām ne tikai pilsētniekus, bet arī apkārtējo lauku teritoriju iedzīvotājus.

Valka kā reģionālās nozīmes attīstības centrs attīstās kā:

- ✓ Administratīvo pakalpojumu centrs un nozīmīgs ekonomisks un pakalpojumu centrs apkārtējām lauku teritorijām, attīstot trūkstošos valsts reģionālo iestāžu pakalpojumus;
- ✓ Latvijā un reģionā vienīgā robežpilsēta uz Latvijas – Igaunijas robežas, kopā ar Valgas pilsētu attīsta kopīgus sadarbības projektus „divas valstis – viena pilsēta” – ir kā reģiona Ziemeļu vārti uz Igaunijas Republiku;
- ✓ Valka – Valga cieši sadarbojoties, nākotnē attīstās kā transporta, loģistikas un pārrobežu sadarbības centrs;
- ✓ Sadarbībā ar Latvijas Universitāti, Vidzemes Augstskolu, Tartu Universitāti un citām Latvijas un Igaunijas augstskolām attīsta augstākās izglītības apguves iespējas.



VALKAS NOVADS



Ziemeļvidzemes kultūras un sporta centrs – Valkas pilsētā ir Vidzemē modernākā šautuve, stadions un sporta halles. Valkas novadpētniecības muzejs, viena no lielākajām kultūrvēsturisko vērtību krātuvēm Vidzemē, iekārtots ēkā, kurā darbojies Jānis Cimze. Renovēts kultūras nams, kurā tiek organizēti starptautiska mēroga pasākumi. Unikāla zemnieku sēta „Ielīcas”, kurā ietilpst šim novadam raksturīgu celtnu pilns komplekss. Vijciema čiekurkalte, kas ir viena no vecākajām Latvijā. Vijciema baznīca ar koka dēlīšu apšuvumu.

Ziemeļvidzemes pārrobežu sadarbības centrs – Latvijas – Igaunijas institūts, labas prakses piemērs pārrobežu projektu īstenošanā.

Mežsaimniecības un kokapstrādes attīstības iespēju teritorija. – 58.57% no Valkas novada teritorijas aizņem meži.



VALKAS NOVADS



Shēmā ir atainota Valkas novada esošā un vēlamā saglabājamā telpiskās attīstības struktūra. Novada ekonomiskās izaugsmes svarīgākās vērtības ir novadā dzīvojošie un strādājošie cilvēki, novada uzņēmumi, dabas un kultūrvēsturiskais vērtības, pieejama un kvalitatīva inženiertehniskā infrastruktūra.

Izstrādājot attīstības stratēģiju tika izstrādātas četras prioritārās darbības jomas, lai veicinātu līdzsvarotu un ilgtspējīgu attīstību:

1. Cilvēkresursu attīstība;
2. Sakārtota infrastruktūra un pakalpojumi;
3. Uzņēmējdarbības attīstība;
4. Novērtēts dabas kapitāls un saglabāts kultūrvēsturiskais mantojums.

3.7.Funkcionālās ietekmes zonas

Baltijas jūras reģionā – Latvija/Igaunija (Valka/Valga) - autotransporta un dzelzceļa tranzīta koridors

- ✓ A3 - E264 – Tūrisma maršruts VIA „Hanseatica” ;
- ✓ Dzelzceļš;
- ✓ City Twin – dvīņu pilsētu asociācija;
- ✓ Sadarbības centrs starp Latviju un Igauniju.

Latvijā – Ziemeļvidzemes kultūras un sporta centrs

- ✓ Starptautiski un valsts mēroga kultūras pasākumi;
- ✓ Moderns stadions ar šautuvi, sporta halles;
- ✓ Starptautiska sporta aktivitāšu un sacensību rīkošanas vieta;
- ✓ Rūpniecības un loģistikas centrs;
- ✓ Izglītības centrs.

Latvijā –mežsaimniecības un kokapstrādes attīstības iespēju teritorija

- ✓ 58.57 % meži;
- ✓ Vijciema čiekurkalte;
- ✓ Priežu sēklu audzētava;
- ✓ Kokapstrādes uzņēmumi.



VALKAS NOVADS



Latvijā – Vidzemes pārrobežu sadarbības centrs

- ✓ Latvijas – Igaunijas institūts;
- ✓ Izglītības iestādes;
- ✓ Kopīgas izglītības, kultūras un sporta norises;
- ✓ Kopīgs tūristu apmeklētāju centrs.

- ✓ Valkas – Valgas pārrobežu sadarbības centrs;
- ✓ Latvijas – Igaunijas institūts;
- ✓ Tūrisma maršruti VIA „Hanseatica” un Tour de LatEst;
- ✓ Pakalpojumu centrs (izglītības, kultūras, sporta);
- ✓ Vieta inovāciju īstenošanai.

Vidzemes reģionā

3.8.Sadarbība ar kaimiņu pašvaldībām

Valkas novada teritorija neaprobežojas tikai ar administratīvajām robežām. Sadarbība, kas tiek veikta ar apkārtējām teritorijām ietekmē, gan pašu novada attīstību, gan tajā dzīvojošo iedzīvotāju dzīvesveidu. Valkas novada administratīvā teritorija robežojas ar Apes, Smiltenes, Strenču, Burtnieku, Naukšēnu novadu un Igaunijas Republiku. Kopīgas intereses teritoriju attīstības plānošanā izpaužas kopīgu programmu, rīcības plānu, projektu izstrādē un īstenošanā ne tikai novadu, bet arī pilsētu kontekstā.

Galvenās kopīgās sadarbības jomas

- ✓ Ceļu infrastruktūras sakārtošana;
 - ✓ Tūrisma produktu izstrāde;
 - ✓ Dabas resursu izmantošana;
 - ✓ Sabiedriskā transporta sakārtošana;
 - ✓ Izglītības, kultūras un sporta pasākumu kopīga rīkošana.
- ✓ Gaujas labiekārtošana ūdenstūrismam – atpūtas vietu ierīkošana, maršrutu izstrāde;
 - ✓ Autoceļš „Ziemeļu stīga”;
 - ✓ Krājaizdevuma sabiedrības veidošana;
 - ✓ Kopīgas kooperatīvās sabiedrības izveide.

Apes novads



VALKAS NOVADS



Smiltenes novads

- ✓ Vienotu tūrisma maršrutu izstrāde;
- ✓ Velomaršrutu izveide;
- ✓ Kopīga kultūras un sporta pasākumu organizēšana;
- ✓ Bibliotēku sadarbība;
- ✓ Valsts iestāžu pakalpojumi;
- ✓ Sabiedriskais transports;
- ✓ Uzņēmējdarbības jomā;
- ✓ Vidzemes slimnīcas pakalpojumi.

- ✓ Kopīga kultūras un sporta pasākumu organizēšana;
- ✓ Sadarbība izglītības jomā;
- ✓ Būvvalde;
- ✓ Bibliotēku sadarbība;
- ✓ Vienotu tūrisma maršrutu veidošana (Via Hanseatica attīstības zona);
- ✓ Kopīgas kooperatīvas sabiedrības izveide;
- ✓ Sabiedriskais transports;
- ✓ Sadarbība starptautiskajos projektos;
- ✓ Partnerība „Ziemeļgauja”;
- ✓ Sociālā joma, sociālā uzņēmējdarbība;
- ✓ Pārrobežu sadarbība.

- ✓ Vides aizsardzības plānu izstrāde;
- ✓ Dabas tūrisma attīstība;
- ✓ Vienotu tūrisma maršrutu veidošana (Via Hanseatica attīstības zona);
- ✓ Dzelceļu attīstība;
- ✓ Vietējas nozīmes autoceļi;
- ✓ Biedrības „No Salacas līdz Rūjai” un „Lauku partnerības Ziemeļgauja” sadarbība;
- ✓ Spiņu alas un tās teritorijas attīstības potenciāls tūrismā.

Strenču novads

Burtnieku novads



VALKAS NOVADS



Naukšēnu novads

- ✓ Vides aizsardzības plānu izstrāde;
- ✓ Dabas ilgtspējīga saglabāšana;
- ✓ Spiģu alas un tās teritorijas attīstības potenciāls tūrismā;
- ✓ Biedrības „No Salacas līdz Rūjai” un „Lauku partnerības Ziemeļgauja” sadarbība;
- ✓ Autoceļš „Ziemeļu stīga”;
- ✓ Pārrobežu sadarbība;
- ✓ Veselības joma;
- ✓ Sporta jomā, kopīga infrastruktūras veidošana;
- ✓ Tūrisma jomā – kopīgi izstrādāti maršruti, dalība tūrisma izstādēs un gadatirgos.

- ✓ Velomaršrutu izstrāde;
- ✓ Sabiedriskā transporta tīkla attīstība;
- ✓ Autoceļu labiekārtošana;
- ✓ Vienotu tūrisma maršrutu veidošana (Via Hanseatica attīstības zona);
- ✓ Kultūrvēsturiskā mantojumu saglabāšana, attīstība un veicināšana.

- ✓ Vienotu tūrisma maršrutu veidošana (Via Hanseatica attīstības zona);
- ✓ Sadarbība izglītības, kultūras un sporta jomā;
- ✓ Ekonomiskā attīstība un sadarbība
- ✓ Vides jomā;
- ✓ Tranzīta attīstība (t.sk. ceļu un dzelzceļa jomā);
- ✓ Starptautisku projektu izstrāde un ieviešana;
- ✓ Valkas un Valgas, kā centra starp Latviju un Igauniju veidošana un attīstīšana.

Vidzemes plānošanas reģions

Igaunijas Republika (īpaši Valgas apriņķis)



VALKAS NOVADS



4.Rīcības plāns

Plāns ir izstrādāts 7 gadu periodam. Plānā tiek iekļauts konkrētu uzdevumu kopums, kas sekmē attīstības programmas stratēģiskajā daļā izvirzīto mērķu un prioritāšu sasniegšanu. Katram Rīcību plāna uzdevumam ir norādīts izpildes laiks un atbildīgā iestāde vai nodaļa. Rīcību plānā ievērota sasaiste ar Investīciju plānu, bet ne visos gadījumos. Liela daļa rīcību ir realizējama bez ārēja finansējuma piesaistes. Rīcību plāns strukturēts atbilstoši Attīstības programmas stratēģiskajai daļai, saglabājot katras rīcības sasaisti ar kādu no prioritātēm. Atbildīgā par rīcību izpildi ir kāda no pašvaldības nodaļām vai institūcijām, bet īstenošanas procesā, mērķu veiksmīgākai sasniegšanai var iesaistīties ikviens interesents.

VIDĒJA TERMIŅA PRIORITĀTE (VTP) 1: CILVĒKRESURSU ATTĪSTĪBA

ILGTERMIŅA PRIORITĀRAIS MĒRĶIS (IPM)	PASĀKUMS	RĪCĪBAS VIRZIENS (RV)	UZDEVUMI (U)	RĪCĪBAS	REZULTĀTS	ATBILDĪGĀ IESTĀDE/NODAĻA	PLĀNOTAIS REZULTĀTA SASNIEGŠANAS LAIKA POSMS		
							Laikā līdz 3 gadiem	Laikā līdz 7 gadiem	pastāvīgi
Nodrošināt novada iedzīvotājiem kvalitatīvu pamatizglītību un vispārējo vidējo, pieejamu augstāko un profesionālo izglītību, veselības aprūpi, sociālos pakalpojumus. Veicināt nodarbinātību un iedzīvotāju sociālo aktivitāti un kultūrizglītību.	Pasākums 1: Izglītības pieejamība:	<i>RV1: Iedzīvotājiem pieejama kvalitatīva visu līmeņu izglītība mūža garumā. Kvalitatīvas un iekļaujošas personības attīstība, kas ir pamats iedzīvotāju</i>	U1: Attīstīt un pilnveidot visa veida formālās izglītības pieejamību.	Nodrošināt mūsdienīgu mācību aprīkojumu un mācību līdzekļus	legādāts mūsdienīgs mācību aprīkojums un mācību līdzekļi novada izglītības iestādēm.	Izglītības un kultūras daļa; Novada izglītības iestādes.			X



VALKAS NOVADS



		<i>labklājībai un ilgtspējīgai novada izaugsmei.</i>							
			U2: Attīstīt profesionālo izglītību sadarbībā ar Valgas profesionālās izglītības centru.	Stiprināt sadarbību. Sekmēt prakses iespēju paplašināšanu	Stiprināta sadarbība ar uzņēmējiem	Izglītības un kultūras daļa			X
			U3: Veicināt augstākās izglītības pieejamību.	Atbalstīt izglītības iestāžu sadarbību ar augstākajām mācību iestādēm.	Atbalstīta un veicināta sadarbība starp mācību iestādēm	Izglītības un kultūras daļa			X
			U4: Veicināt starptautiskās izglītības attīstību, veidojot ciešu sadarbību ar citām valstīm.	Veicināt tādu mācību procesu lai piesaistītu speciālistus, studentus no Igaunijas u.c.valstīm	Mācību procesam ir piesaistīti speciālisti no citām valstīm. Ar studentu apmaiņas programmu starpniecību ierodas studenti.	Izglītības un kultūras daļa			X
			U5: Nodrošināt un dažādot neformālo izglītību visu vecuma grupu iedzīvotājiem.	Atbilstoši interesēm un pieprasījumam veidot neformālās izglītības piedāvājumu. Attīstīt kvalitatīvu mūzikā izglītības piedāvājumu atbilstoši pieprasījumam darba tirgū, pilnveidot sadarbību starp apmācāmajiem un uzņēmējiem un veikt pasākumus pārkvalifikācijas iegūšanai strādājošiem uzlabojot nodarbinātības spējas.	Izveidots neformālās izglītības piedāvājums. Attīstīts kvalitatīvs mūzikā izglītības piedāvājums.	Izglītības un kultūras daļa, biedrība Latvijas Igaunijas institūts, NVO			X
			U6: Paaugstināt izglītības iestāžu darbības kvalitāti, veicot satura pilnveidi, dažādojot esošās un veidojot jaunas izglītības programmas.	Tiek pilnveidotas izglītības programmas, licencētas jaunas izglītības programmas	Izglītības iestādes piedāvā mūsdienīgas un aktuālas izglītības programmas	Izglītības un kultūras daļa			X
			U7: Attīstīt visa veida izglītības iestāžu infrastruktūru, veidojot drošu	Mācību iestāžu telpu un teritoriju labiekārtošana, veidojot drošu un pievilcīgu vidi izglītības iestādēs un tām piegulošās	Labiekārtotas Valkas novada izglītības iestāžu telpas un teritorijas.	Izglītības un kultūras daļa; Novada			X



VALKAS NOVADS



			un ergonomisku mācību vidi, sakoptu apkārtējo vidi.	teritorijās.		izglītības iestādes.			
			U8: Iesaistīt iedzīvotājus pilsoniskas sabiedrības stiprināšanā un veicināt bērnu un jauniešu nacionālās identitātes veidošanu.	Veikt pasākumus/aktivitātes sabiedrības iesaistīšanai	Organizējot pasākumus un veicot nepieciešamās aktivitātes Valkas novada iedzīvotāji ir iesaistīti pilsoniskas sabiedrības veidošanā un stiprināšanā.	Izglītības, kultūras, sporta un jaunatnes lietu nodaļa; NVO			X
			U9: Nodrošināt jaunākām pasaules tendencēm atbilstošu, uz zināšanu sabiedrībā pieprasītām kompetencēm orientētu radošumu un veselīga dzīves veida veicinošu izglītību.	Mērķtiecīgi iegādāties jauno tehnoloģiju aprīkojumu un veselīga dzīvesveida inventāru. Paplašināt tehniskās jaunrades piedāvājumu. Iesaistīties veselīga dzīves veida kustībās.	Pilnveidota uz zināšanām, radošumu un veselīga dzīves veida orientētā izglītība	Izglītības un kultūras daļa; Novada izglītības iestādes.			X
			U10: Pilnveidot iekļaujošās izglītības sistēmu.	Paplašināt iekļaujošās izglītības piedāvājumu. Pilnveidot iekļaujošās izglītības programmas. Nodrošināt kvalificētus speciālistus.	Sakārtota iekļaujošās izglītības sistēma	Izglītības un kultūras daļa; Novada izglītības iestādes.	X		
			U11: Veicināt karjeras izvēles un pilnveides attīstību.	Atbalstīt karjeras konsultantu kompetences pilnveidi.	Valkas novadā darbu uzsākuši karjeras konsultanti	Izglītības un kultūras daļa; Novada izglītības iestādes.	X		
			U12: Paaugstināt pedagogu konkurētspēju, profesionālo kompetenci un kvalifikāciju.	Atbalstīt pedagogu profesionālo pilnveidi. Nodrošināt pedagogu pedagogiskās darbības kvalitātes novērtēšanu.	Pedagogiem ir atbilstoša kvalifikācija. Pedagogiem ir novērtēta pedagoģiskās darbības kvalitāte.	Izglītības un kultūras daļa; Novada izglītības iestādes.			X
			U13: Piesaistīt dažāda līmeņa un jomu speciālistus mūžizglītības pieejamības	Piesaistīt dažāda līmeņa un jomu speciālistus kas orientējas kultūras, izglītības jautājumos efektīvai darbībai arī	Darbu uzsākuši dažāda līmeņa un jomu speciālisti.	Izglītības, kultūras, sporta un jaunatnes			X



VALKAS NOVADS



		nodrošināšanā.	starptautiskā līmenī.		lietu nodaļa				X
		U14: Sadarbojoties novada izglītības un kultūras iestādēm veikt sistemātisku un racionālu cilvēkresursu un materiāltehnisko resursu izmantošanu.	Nodrošināt Informācijas apmaiņu starp novada iestādēm	Racionālāka resursu izmantošana	Izglītības, kultūras, sporta un jaunatnes lietu nodaļa; Novada iestādes				X
Pasākums 2: Kultūras telpas attīstība:	RV2: <i>Valkas novada kultūras telpas attīstība</i>	U1: Organizēt pārrobežu kultūras pasākumus un aktivitātes.	Sadarbībā ar Valgas pilsētas valdi	Notiek dažādi pasākumi	Izglītības un kultūras daļa; Kultūras iestādes				X
		U2: Uzlabot kultūras iestāžu infrastruktūru.	Nodrošināt kultūras dzīves izaugsmes tendencēm atbilstošu un pievilcīgu kultūras infrastruktūru.	Labiekārtoti un rekonstruēti Valkas novada kultūras nami/tautas nami.	Izglītības un kultūras daļa; Kultūras iestādes		X		
		U3: Veidot ārpustelņu atpūtas un izklaides vietas.	Infrastrukturā pilnveidošana un attīstība	Labiekārtotas masu pasākumu organizēšanas vietas. Izbūvētas jaunas brīvdabas estrādes. Iegādāts aprīkojums brīvdabas pasākumu organizēšanai.	Novada pašvaldība; Izglītības un kultūras daļa		X		
		U4: Iegādāties nepieciešamo aprīkojumu un labiekārtot kultūras iestāžu apkārtni teritoriju.	Turpināt labiekārtot apkārtni teritoriju, radot jaunas iespējas brīvdabas pasākumu rīkošanai	Labiekārtotas kultūras iestāžu teritorijas.	Izglītības un kultūras daļa; Pagastu kultūras iestādes		X		
		U5: Attīstīt un pilnveidot muzeja darbību.	Saglabāt kultūrvēsturisko mantojumu	Izveidota amatu māja. Veikta muzeja rekonstrukcija izbūvējot jaunas krājuma glabātuves un ekspozīciju telpas.	Izglītības un kultūras daļa; Valkas novadpētniecības muzejs		X		



VALKAS NOVADS



			U6: Izveidot multifunkcionālas izstāžu zāles.	Paplašināt kultūras iestāžu darbības funkcijas, veidojot un piedāvājot jaunus pakalpojumus	Izveidotas izstāžu zāles un labiekārtotas ekspozīciju veidošanai.	Izglītības un kultūras daļa; Pagastu kultūras iestādes		X	
			U7: Attīstīt un pilnveidot bibliotēku darbību.	Uzlabot bibliotēku kvalitāti un paplašinot to pieejamību, pozicionēt kā informācijas un zināšanu resursu centrus.	Veikts novada bibliotēku, atsevišķu nodaļu remonts un rekonstrukcija.	Izglītības un kultūras daļa; Novada bibliotēkas		X	
			U8: Veidot konkurētspējīgas kultūras un radošās industrijas.	Veidot kultūras iestādes kā kultūrizglītības centru. Izveidot atbilstošas interešu izglītības programmas. Nodrošināt amatiermākslas kolektīvu darbību. Iesaistīties uzņēmējdarbības pasākumos.	Ir interešu izglītības piedāvājums. Darbojas amatiermākslas kolektīvi. Notiek uzņēmējdarbība.	Izglītības un kultūras daļa, Kultūras iestādes			x
			U9: Veidot radošas teritorijas (radošu un ekonomiski aktīvu cilvēku piesaiste) un nodrošināt kultūras pakalpojumu pieejamību.	Piesaistīt radošus un ekonomiski aktīvus cilvēkus lai nodrošinātu kultūras pakalpojumu pieejamību	Paplašināts un dažādots kultūras pakalpojumu piedāvājums	Izglītības un kultūras daļa		x	
			U10: Nodrošināt efektīvu kultūrizglītības pakalpojumu pieejamību.	Pilnveidot kultūrizglītības pasākumu saturu un norisi	Notiek efektīvi kultūrizglītības pasākumi	Izglītības un kultūras daļa	x		
			U11: Saglabāt un attīstīt kultūras kapitālu un iedzīvotāju radošumu, sabiedrībai līdzdarbojoties kultūras procesos.	Iesaistīt sabiedrību kultūras procesu attīstībā. Nodrošināt iedzīvotāju radošuma izaugsmi.	Sabiedrība ir iesaistīta kultūras procesos. Iedzīvotājiem ir iespēja radoši izaugt.	Izglītības un kultūras daļa			x
			U12: Veidot kultūras iestāžu darbību pēc mūsdienīgu menedžmenta principiem	Meklēt risinājums, lai nodrošinātu kvalitatīvu kultūras produkta pieejamību dažādu sociālo grupu vajadzībām un vēlmēm. Veidot pasākumus iedzīvotāju motivēšanai savas personības izaugsmē. Veidot sadarbību starp pašvaldības, valsts, nevalstiskā un privātā līmeņa institūcijām.	Iedzīvotāji ir motivēti pilnveidot savu personību. Kultūras produkti ir pieejami dažādu sociālo grupu vajadzībām. Kultūras procesi ir orientēti uz augstāku	Novada pašvaldība; Izglītības un kultūras daļa	x		



VALKAS NOVADS



					dzīves kvalitāti. Ir izveidota sadarbība starp dažādām institūcijām.				
			U13: Izvērtēt darbību un sniegt priekšlikumus kopīgajā Valkas novada kultūras nozares attīstības kontekstā gan pašvaldības, gan valsts mērogā.	Analizēt un izvērtēt kultūras pasākumu efektivitāti. Izvērtēt kultūras telpas attīstību.	Ir veikts kultūras telpas monitorings. Ir sagatavoti priekšlikumi.	Izglītības un kultūras daļa	x		
			U14: Ieviest kultūras iestāžu darbībā ilgtermiņa jeb stratēģiskās plānošanas pamatprincipus.	Izstrādāt plānošanas dokumentus	Ir izstrādāta kultūras attīstības programma.	Izglītības un kultūras daļa		x	
Pasākums 3: Sporta iespēju attīstība:	RV3: Sporta infrastruktūras un resursu attīstība	U1: Veicināt vietēja un starptautiska līmeņa sadarbību sporta norišu organizēšanā dažādos sporta veidos.	Veidot un uzturēt atbilstošu infrastruktūru, kā arī izmantot kopēju infrastruktūru pasākumu organizēšanai.	Izbūvēta ledus halle. Izveidota un uzbūvēta BMX vai mototrase. Labiekārtota publiskā slidotava, izbūvējot jaunus bortus. Labiekārtota distanču slēpošanas trase.	Novada pašvaldība; Sporta un jaunatnes lietu daļa				X
		U2: Veidot jaunus sporta laukumus, skriešanas/slēpošanas trases, BMX un Moto trasi, šķēpa mešanas sektoru.	Attīstīt atbilstošu sporta infrastruktūru sabiedrības vajadzībām, veidot daudzfunkcionālus sporta laukumus.	legādāts un uzstādīts ielu vingrošanas aprīkojums. Uzlabota izglītības iestāžu sporta infrastruktūra. Izveidoti jauni sporta laukumi. Izbūvēti jauni sporta sektori stadionā.	Novada pašvaldība; Sporta un jaunatnes lietu daļa			X	
		U3: Uzturēt un efektīvi izmantot esošo sporta infrastruktūru.	Sporta bāžu un sporta pasākumu sistēmas sakārtošana un attīstīšana, sporta inventāra un iekārtu iegāde	legādāts jauns sporta inventārs un iekārtas sporta pasākumu kvalitātes uzlabošanai. legādāti jauni borti publiskās slidotavas labiekārtošanai.	Novada pašvaldība; Sporta un jaunatnes lietu daļa				X



VALKAS NOVADS



			U4: Veikt pasākumus visu vecuma iedzīvotāju iesaistīšanai aktīvā sporta dzīvē.	Pasākumi, kas rosina iesaistīties visu vecuma iedzīvotājus aktīvā sporta dzīvē.	Sporta laukumu izbūve	Novada pašvaldība; Sporta un jaunatnes lietu daļa	x		
			U5: Veicināt starptautisko sadarbību un organizēt starptautiska mēroga pasākumus.	Starptautiskās sadarbības veicināšana	Pieredzes apmaiņas pasākumi, kontaktu veidošana	Novada pašvaldība; Sporta un jaunatnes lietu daļa	x		
			U6: Veicināt masu sporta attīstību.	Fizisko aktivitāšu popularizēšana. Iedzīvotāju motivēšana dalībai dažādos pasākumos	Notiek masu sporta pasākumu visās sezonās	Novada pašvaldība; Sporta un jaunatnes lietu daļa	x		
			U7: Motivēt uz jauniem sasniegumiem labākos un aktīvākos sportistus.	Rast iespēju un līdzekļus sportistu motivēšanai	Tiek apbalvoti labākie un aktīvākie sportisti	Novada pašvaldība; Sporta un jaunatnes lietu daļa	x		
			U8: Nodrošināt sporta klubu un individuālo sportistu izaugsmi un attīstību.	Finanšu līdzekļu piesaiste	Budžetā tiek plānots finansējums	Novada pašvaldība; Sporta un jaunatnes lietu daļa	x		
			U9: Nodrošināt lai ikviens novada iedzīvotājs var nodarboties ar fiziskajām aktivitātēm vai sporta veidiem.	Piedāvāt izmantot esošo infrastruktūru. Veidot sporta laukumus, uzstādīt āra treniņierus.	Ir pieejama informācija par sporta infrastruktūras izmantošanas noteikumiem. Ir izveidota un uzturēta atbilstoša infrastruktūra	Novada pašvaldība; Sporta un jaunatnes lietu daļa	x		
			U10: Sekmēt jauno sportistu meistarības pilnveidi.	Piesaistīt augstas klases speciālistus – trenerus. Izveidot treniņgrupas.	Novadā ir sportisti ar augstiem sasniegumiem valsts un ārvalstu sacensībās	Novada pašvaldība; Sporta un jaunatnes lietu		x	



VALKAS NOVADS



			U11: Piesaistīt kvalificētus speciālistus;	Plānot finanšu līdzekļu sadali un piesaisti	Novadā strādā kvalificēti treneri, speciālisti.	daļa Novada pašvaldība; Sporta un jaunatnes lietu daļa	x		
Pasākums 4: Jaunatnes politika (darba ar jaunatni attīstīšana):	RV4: Sekmēt jauniešu dzīves kvalitāti, radot vidi viņu izaugsmei, līdzdalībai, kā arī drošai un lietderīgai brīvā laika pavadīšanai. Pilnveidot darbu ar jaunatni infrastruktūru un iesaistīto personu kompetenci, veicinot jauniešiem pieejamo pakalpojumu kvalitāti	U1: Veicināt bērnu un jauniešu nodarbinātību vasaras periodā.	Sadarbībā ar uzņēmējiem un pašvaldības iestādēm izveidot darba vietas vasaras periodam bērnu un jauniešu nodarbinātībai.	Vasaras periodā tiek nodarbināti bērni un jaunieši	Novada pašvaldība; Sporta un jaunatnes lietu daļa		x		
		U2: Veicināt bērnu un jauniešu ārpusstundu	Finansējuma apgūšana jaunu speciālistu, kvalificētu pedagogu piesaistei.	Piesaistot speciālistus, kvalificētus pedagogus	Novada pašvaldība;		x		



VALKAS NOVADS



			aktivitāšu nodarbības.		izveidotas jaunas nodarbības ārpusstundu nodarbībām	Sporta un jaunatnes lietu daļa			
			U3: Pilnveidot brīvā laika jēgpilnas pavadīšanas iespējas.	Nodrošināt informāciju par brīvā laika pavadīšanas iespējām un to daudzveidību. Atbalstīt jauniešiem domāto izglītojoši informatīvo pasākumu rīkošanu; neformālās izglītības pasākumus. Iesaistīt jauniešus aktīvā brīvā laika pavadīšanā, vienlaikus sekmējot sporta veidu attīstību. Pilnveidot brīvā laika pavadīšanas iespēju infrastruktūru.	Jauniešiem sniegta informācija par viņu iespējām izglītībā un darba tirgū, kā arī popularizēta aktīva jauniešu līdzdalība dažādos pasākumos. Izveidotas jaunas un pilnveidotas esošās brīvā laika pavadīšanas iespējas jauniešu birojā un citās brīvā laika pavadīšanas vietās.	Novada pašvaldība; Sporta un jaunatnes lietu daļa	x		
			U4: Pilnveidot atbalsta sistēmu jaunajiem vecākiem un jaunajām ģimenēm novadā.	Rīkot un organizēt pasākumus novada jauno ģimeņu un vecāku atbalstam.	Pilnveidota atbalsta sistēma jaunajiem vecākiem un jaunajām ģimenēm novadā. Sadarbojoties un rīkojot forumus meklēti kopīgi risinājumi atbalsta iespējām.	Novada pašvaldība; Sporta un jaunatnes lietu daļa	x		
			U5: Veicināt izpratni par neformālās izglītības un lietderīga brīvā laika pavadīšanas nozīmi jauniešu personības veidošanā.	Rīkot un organizēt pasākumus, kas veicina izpratni par neformālās izglītības nozīmi.	Jaunieši lietderīgi pavada brīvo laiku iesaistoties neformālās izglītības pasākumos.	Novada pašvaldība; Sporta un jaunatnes lietu daļa	x		
			U6: Attīstīt jauniešu brīvprātīgā darba sistēmu un veicināt jauniešu iesaistīšanos brīvprātīgā darba aktivitātēs.	Pasākumu organizēšana veiksmīgai jauniešu iesaistīšanai brīvprātīgajā darbā. Nodrošināt brīvprātīgā darba uzskaiti.	Jauniešu iesaistās brīvprātīgajā darbā. Ir izveidota brīvprātīgā darba uzskaites sistēma.	Novada pašvaldība; Sporta un jaunatnes lietu daļa	x		



VALKAS NOVADS



			U7: Sekmēt sociālās atstumtības riskam pakļauto jauniešu un to jauniešu, kuru dzīvesvieta neatrodas novada administratīvā centra tuvumā, iesaistīšanos sabiedriskās aktivitātēs un jaunatnes organizācijās.	Veicināt aktīvu jauniešu līdzdalību sabiedriskajos procesos. Nodrošināt iespēju iniciatīvu grupām iesaistīties jaunatnes jautājumu ietekmējošu lēmumu pieņemšanā pirms to apspriešanas.	Ir pieaugusi jauniešu līdzdalība sabiedriskajos procesos. Rasta iespēja jauniešiem iesaistīties lēmumu pieņemšanā.	Novada pašvaldība; Sporta un jaunatnes lietu daļa		x	
			U8: Sekmēt starptautisko sadarbību.	Iesaistīt jauniešus, jauniešu organizācijas reģionāla, nacionāla un Eiropas mēroga pasākumos izmantojot projektu darba iespējas.	Jaunieši piedalās starptautiskos pasākumos	Novada pašvaldība; Sporta un jaunatnes lietu daļa	x		
			U9: Veicināt sadarbību starp novada vispārizglītojošām skolām (formālās izglītības realizētājām) un jauniešu organizācijām (neformālās izglītības realizētājām).	Veicināt sociālo dialogu starp dažādu nozaru iestādēm un organizācijām	Uzlabojies dialogs starp novada vispārizglītojošām skolām.	Novada pašvaldība; Sporta un jaunatnes lietu daļa	x		
			U10: Īstenot jauniešu atkarību profilakses, reproduktīvās veselības un veselīga dzīvesveida popularizēšanas pasākumus;	Veicami pasākumi jauniešu veselīga dzīvesveida popularizēšanā, atkarību profilakses, reproduktīvās veselības un veselīga dzīvesveida popularizēšanā.	Jaunieši iesaistās pasākumos	Novada pašvaldība; Sporta un jaunatnes lietu daļa	x		
			U11: Veicināt jauniešu nodarbinātību, konkurētspēju un iekļaušanos pārējā sabiedrībā.	Veicināta jauniešu iniciatīvas, līdzdalību lēmumu pieņemšanā un sabiedriskajā dzīvē, sociāli ekonomiskās izaugsmes, konkurētspēja un iekļaušanās sabiedrībā	Pieņemti lēmumi ar jauniešu līdzdalību, pēc viņu iniciatīvas.	Novada pašvaldība; Sporta un jaunatnes lietu daļa	x		
			U12: Sekmēt jauniešu interešu grupu un nevalstisko organizāciju	Iesaistīt jauniešus sabiedriskajos procesos organizējot un rīkojot pasākumus ar jauniešu līdzdalību un iesaistīšanos to	Jaunieši iesaistījušies interešu grupu darbā, nevalstisko organizāciju	Novada pašvaldība; Sporta un	x		



VALKAS NOVADS



			(kas atbilst LR Jaunatnes likumam) veidošanos un līdzdalību jauniešu aktivizēšanai un iesaistei sabiedriskajos procesos. Jāveicina jaunatnes organizāciju līdzdalība darbā ar jaunatni Valkas novadā, stiprinot to administratīvo kapacitāti.	plānošanā un realizācijā. Plānot finansējumu jauniešu darba atbalstam.	darbā. Jauniešu aktivitātēm ir telpas un materiāls atbalsts.	jaunatnes lietu daļa			
			U13: Veicināt bērnu un jauniešu nometņu organizēšanu un norisi. Atbalstīt izglītības iestāžu, nevalstisko un reliģisko organizāciju rīkotās nometnes.	Tiek organizētas slēgtas un atklātas dienas un diennakts nometnes dažādām vecuma grupām	Organizētas tematiskas nometnes	Novada pašvaldība; Sporta un jaunatnes lietu daļa	x		
Pasākums 5: Veselības aprūpe:	<i>RV5: Attīstīt a un visiem novada iedzīvotājiem pieejama veselības aprūpe.</i>	U1: Veicināt Neatliekamās medicīniskās palīdzības (NMP) pieejamību;	Uzlabota medicīniskās palīdzības kvalitāte un pieejamība	Pieejama NMP	Novada pašvaldība; Sporta un jaunatnes lietu daļa				x
		U2: Veicināt daudzveidīgu veselības aprūpes pakalpojumu pieejamību;	Sekmēt kvalitatīvu primārās veselības aprūpes pakalpojumu attīstību	Sekmēta veselības aprūpes pakalpojumu attīstība	Novada pašvaldība; Veselības ministrija				x
		U3: Veicināt sadarbību ar Valgas slimnīcu.	Infrastruktūras veidošana	Izbūvētas uzbrauktuves cilvēkiem ar kustību traucējumiem.	Novada pašvaldība				x
Pasākums 6: Sociālie pakalpojumi:	<i>RV6: Pieejami sociālie pakalpojumi</i>	U1: Izveidot multifunkcionālu sociālo pakalpojumu centru Valkā;	Pilnveidot veselības aprūpes pieejamību	Pieejamāka veselības aprūpe	Novada pašvaldība; Veselības ministrija				x



VALKAS NOVADS



		U2: Pilnveidot mājas aprūpes pakalpojumus;	Veikt uzlabojumus sociālo iestāžu infrastruktūrā	Uzlabota sociālo iestāžu infrastruktūra	Sociālais dienests		x	
		U3: Piesaistīt Eiropas struktūrfondu līdzekļus centru izveidei;	Jomā strādājošo speciālistu kvalifikācijas pilnveidošana	Pilnveidota un paaugstināta speciālistu kvalifikācija	Sociālais dienests	x		
		U4: Veicināt sabiedrības iesaisti sociālo pakalpojumu nodrošināšanā (NVO u.c).	Pilnveidot esošos un veicināt alternatīvus sociālās aprūpes un rehabilitācijas pakalpojumus.	Veicināti alternatīvi pakalpojumi.	Sociālais dienests		x	
Pasākums 7:Nodarbinātība:	<i>RV7:Darba spējīgo vecuma cilvēku nodarbinātības veicināšana</i>	U1: Veicināt uzņēmējdarbības attīstību;	Veicināt kompleksu un efektīvu sociālo jautājumu risināšanu. Atbalstīt NVO darbību sociālo jautājumu risināšanā	Izveidoti kompleksi efektīvi jautājumu risināšanas instrumenti.	Sociālais dienests	x		
		U2: Radīt labvēlīgu vidi uzņēmējdarbības uzsākšanai;	Veidot jaunas industriālās zonas un labiekārtot esošās zonas	Izveidotas, labiekārtotas un paplašinātas industriālās un degradētās teritorijas.	Novada pašvaldība sadarbībā ar uzņēmējiem		x	
		U3: Iesaistīt darba tirgū sociālā riska grupas;	Degradēto teritoriju sakārtošana un atgriešana ekonomiskajā aprītē.	Izveidotas, labiekārtotas un paplašinātas industriālās un degradētās teritorijas.	Novada pašvaldība			
		U4: Radīt atbilstošas un elastīgākas pārkvalificēšanās iespējas;	palīdzēt integrēties sabiedrībā un <i>darba tirgū</i> , iesaistot dažāda veida projektos sadarbībā ar NVO	Darba tirgū tiek integrēta sociālā riska grupa	Sociālais dienests	x		
		U5: Izveidot jauniešu interesēm un vajadzībām atbilstošas informācijas sistēmas;	Pārkvalificēšanās iespējas atbilstoši darba tirgū pieprasītajām un aktuālajām jomām. Pilnveidot sadarbību starp apmācāmajiem un uzņēmējiem.	Nodrošinātas pārkvalificēšanās iespējas.	Novada pašvaldība NVA NVO	x		
		U6: Veicināt jauniešu nodarbinātību.	Izmantot mūsdienīgu sabiedrisko diskusiju formas. Stažēšanās un prakšu vietu skaita	Diskusijās ar jauniešiem tiek izmantotas	Novada pašvaldība	x		



VALKAS NOVADS



				<p>palielināšana. ES struktūrfondi, lai mazinātu jauniešu bezdarbu. Motivācijas pasākumi izglītības iestādēs.</p>	<p>mūsdienīgas komunikācijas formas. Piesaistot ES struktūrfondus samazināts jauniešu bezdarbs.</p>				
--	--	--	--	---	---	--	--	--	--



VALKAS NOVADS



VIDĒJA TERMIŅA PRIORITĀTE (VTP) 2: SAKĀRTOTA NOVADA INFRASTRUKTŪRA UN PAKALPOJUMI

ILGTERMIŅA PRIRITĀRAIS MĒRĶIS (IPM)	PASĀKUMS	RĪCĪBAS VIRZIENS (RV)	UZDEVUMI	RĪCĪBAS	REZULTĀTS	ATBILDĪGĀ IESTĀDE/NODAĻA	PLĀNOTAIS REZULTĀTA SASNIEGŠANAS LAIKA POSMS		
							Laikā līdz 3 gadiem	Laikā līdz 7 gadiem	pastāvīgi
Nodrošināt Valkas novada iedzīvotājus ar attīstītu transporta infrastruktūru un atbilstošu autoceļu kvalitāti	Pasākums 8:Transporta infrastruktūra:	RV8: <i>Attīstīta transporta infrastruktūra un efektīva tās izmantošana, kvalitatīvu autoceļu nodrošināšana.</i>	U1: Sakārtot tranzīta kustību Valkas pilsētā;	Tranzītmaršruta izstrāde	Veikta tranzīta maršruta rekonstrukcija un apvedceļa izstrāde.	Novada pašvaldība Attīstības un plānošanas nodaļa Satiksmes ministrija		x	
			U2: Palielināt melnā seguma autoceļu īpatsvaru Valkas novadā;	Veicināt reģionālas un vietējas nozīmes autoceļu sakārtošanu uzlabojot iedzīvotāju mobilitātes iespējas.	Atjaunots ceļu segums. Noasfaltētas ielas.	Novada pašvaldība Attīstības un plānošanas nodaļa Satiksmes ministrija			x
			U3: Uzlabot satiksmes drošību;	izbūvēt un rekonstruēt gājēju celiņus, ielas uzlabojot pārvietošanās iespējas. Veikt tiltu rekonstrukciju uzlabojot satiksmes un gājēju drošību.	Izbūvēti gājēju celiņi un rekonstruētas ielas. Veikta tiltu rekonstrukcija.	Novada pašvaldība Attīstības un plānošanas nodaļa		x	
			U4: Izbūvēt veloceliņus;	Turpināt pilnveidot drošas satiksmes organizāciju, izbūvējot veloceliņus	Izbūvēti veloceliņi	Novada pašvaldība Attīstības un plānošanas nodaļa		x	
			U5: Saglabāt sabiedriskā transporta pakalpojumu pieejamību.	Uzlabot sabiedriskā transporta kustību.	Iegādāti autobusi pagasta iedzīvotāju nogādāšanai	Novada pašvaldība		x	



VALKAS NOVADS



					novada centrā.	Satiksmes ministrija			
Nodrošināt Valkas novada iedzīvotājus un uzņēmumus ar kvalitatīvu vides infrastruktūras pieejamību un izmantošanu	Pasākums 9:Vides infrastruktūra:	RV9: <i>Attīstīta kvalitatīva vides infrastruktūras pieejamība un izmantošana.</i>	U1: Uzlabot sabiedrisko pakalpojumu pieejamību nodrošinot kvalitatīvu ūdenssaimniecību;	Turpināt modernizēt ūdensapgādes un kanalizācijas tīklus.	Ūdenssaimniecības pakalpojumu attīstība novada teritorijā. Lokālā ūdensvada un kanalizācijas ierīkošana pagasta pārvaldes ēkā un ūdensapgādes sistēmas rekonstrukcija.	Novada pašvaldība Pagastu pārvaldes Projektu daļa		x	
			U2: Izveidot un uzturēt rekreācijai izmantojamo ūdens resursu infrastruktūru;	Veicināt atpūtas iespējas pie ūdens resursiem, paplašinot rekreācijas iespējas Valkas novada teritorijā. Pilnveidot infrastruktūru atpūtai pie ūdeņiem un tūrisma attīstībai.	Labiekārtota Zāģezera teritorija. Ierīkota vai izveidota peldvieta.	Novada pašvaldība Tūrisma informācijas birojs		x	
			U3: Palielināt atkritumu šķirošanas iespējas;	Informēt, izglītēt iedzīvotājus par videi draudzīgiem pasākumiem.	Veikta sadzīves atkritumu izgāztuves rekultivācija	Novada pašvaldība NVO Pagastu pārvaldes	x		
			U4: Labiekārtot dzīvojamo rajonu teritorijas un daudzdzīvokļu māju iekšpagalmus;	Stimulēt iedzīvotājus iesaistīties un īstenot kvalitatīvus daudzdzīvokļu dzīvojamo rajonu māju pagalmu labiekārtojuma projektos, piegulošo teritoriju labiekārtošanā. Atbalsts daudzdzīvokļu dzīvojamo māju teritoriju labiekārtošanai.	Veikta dīķa tīrīšana un slūžu remonts mikrorajona dzīvojamo māju kvartālā. Atjaunota ūdenskrātuve uz Varžupītes Labiekārtotas un apzaļumotas novada apbūves teritorijas.	Novada pašvaldība		x	



VALKAS NOVADS



					<p>Izbūvēti tilti gājējiem nozīmīgās vietās.</p> <p>Izveidotas sasaistes ar dzīvojamo apbūvi novada pagastu ciemos.</p> <p>Izstrādāta vienota arhitektoniskā forma.</p> <p>Izveidots Mežaparks.</p> <p>Veikta sabiedrisku ēku rekonstrukcija.</p>				
			U5: Veikt kapu labiekārtošanas darbus;	Kapsētu teritoriju inventarizācijas veikšana, datu bāzes veidošana un uzturēšana	Rekonstruētas kapličas.	Novada pašvaldība Attīstības un plānošanas nodaļa	x		
			U6: Veidot teritorijas, kas piemērotas brīvdabas pasākumu rīkošanai;	legādāties nepieciešamo aprīkojumu	Izvēlētas teritorijas un iegādāts aprīkojums brīvdabas laulību ceremoniju organizēšanai.	Novada pašvaldība Dzimtsarakstu nodaļa	x		
			U7: Uzstādīt vienotas norādes zīmes, afixu stendus;	Novada vienota tēla veidošana	legādātas un uzstādītas norādes plāksnes un afixu stendi.	Novada pašvaldība; Tūrisma informācijas birojs	x		
			U8: Attīstīt publiskā interneta pieejas punktus.	Turpināt attīstīt un veidot publisko interneta pieejas punktus.	Publisko interneta pieejas punktu attīstība Valkas novadā.	Attīstības un plānošanas nodaļa/projektu daļa	x		



VALKAS NOVADS



Nodrošināt kvalitatīvu dažādu veidu un pakāpju izglītību	Pasākums 10: Izglītības infrastruktūra:	<i>RV10: Attīstīta un kvalitatīva dažādu veidu izglītība Valkas novadā.</i>	U1: Labiekārtot un renovēt izglītības iestādes.	Turpināt veikt izglītības iestāžu renovāciju un labiekārtošanu, uzturēt un attīstīt tām piegulošās teritorijas	Attīstīta dažāda novada izglītības iestāžu infrastruktūra.	Novada pašvaldība Izglītības, kultūras, sporta un jaunatnes lietu nodaļa; Izglītības iestādes		x	
			U2: Uzlabot materiāli tehnisko bāzi.	legādāties nepieciešamo aprīkojumu un inventāru.	Izveidoti un labiekārtoti nepieciešamie kabineti. legādāti mūzikas instrumenti.	Izglītības un kultūras daļa; Izglītības iestādes	x		
			U3: Attīstīt augstākās izglītības pieejamību.	Izveidot un attīstīt studiju centru	Izveidots studiju centrs	Izglītības, kultūras, sporta un jaunatnes lietu nodaļa;		x	
			U4: Veicināt izglītības iestādēs vērtībuzglītībā balstītu indivīda profesionālo un sociālo prasmju attīstību dzīvei un konkurējošai darba videi.	Pilnveidot izglītības programmas akcentējot morālās, garīgās, ētiskās vērtības un uzskatus par dzīvi, ideālus, ko sabiedrība ciena un augstu vērtē.	Izglītojamie ir konkurētspējīgi izglītības un darba tirgū.	Izglītības un kultūras daļa;	x		
			U5: Pilnveidot pilsētas izglītības iestāžu tīklu un attīstīt pagastu skolas kā multifunkcionālus centrus;	Sakārtot izglītības iestāžu tīklu	Izveidots optimāls un konkurētspējīgs izglītības iestāžu tīkls	Izglītības un kultūras daļa;		x	
			U6: Palielināt izglītības iestāžu reģionālo un valstisko konkurētspēju.	Paaugstināt izglītības vides kvalitāti, veicot satura pilnveidi un attīstot atbilstošu infrastruktūru	Izglītības iestādes ir konkurētspējīgas	Izglītības un kultūras daļa;		x	
Nodrošināt novada iedzīvotājus un uzņēmumus ar lielu atjaunojamo energoresursu	Pasākums 11: Enerģētikas infrastruktūra:	<i>RV11: Liela atjaunojamo energoresursu īpatsvara</i>	U1: ielu apgaismojuma atjaunošana un energoefektīvu gaismeķļu uzstādīšana visā novada teritorijā;	Turpināt realizēt efektīvu apgaismojuma infrastruktūras atjaunošanu.	Ielu apgaismojuma rekonstrukcija novada teritorijā.	Novada pašvaldība; Pakalpojuma sniedzējs		x	



VALKAS NOVADS



izmantošanu siltumenerģijas nodrošināšanā un augstu energoefektivitāti patērētāju sektorā		<i>izmantošanā a siltumenerģijas nodrošināšanā un augsta energoefektivitāte patērētāju sektorā.</i>	U2: Energoefektivitātes pasākumu īstenošana gan pašvaldības ēkās, gan daudzdzīvokļu ēkās;	Veicināt energoefektivitātes paaugstināšanu.	Paaugstināšana energoefektivitāte izglītības iestādēm, dzīvojamās ēkās un administratīvajās ēkās.	Novada pašvaldība; Izglītības, kultūras, sporta un jaunatnes lietu nodaļa;		x	
			U3: Palielināt atjaunojamo energoresursu izmantošanas īpatsvaru;	Veicināt atjaunojamo energoresursu izmantošanu enerģijas ražošanā	Veikta ciemu katlu mājas rekonstrukcija.	Novada pašvaldība; Pagasta pārvalde		x	
			U4: Siltumenerģijas pārvades un sadales sistēmu energoefektivitātes paaugstināšana siltumtrašu atjaunošana un jaunu siltumtīklu savienojumu, atzaru izbūve;	Turpināt siltumtrašu rekonstrukciju.	Izbūvēti siltumtīkli.	Novada pašvaldība; Pagastu pārvaldes		x	
			U5: Nodrošināt drošu siltumapgādi;	Pagastu iestāžu apkures sistēmu renovācija vai uzlabošana	Uzlabota apkures sistēma.	Novada pašvaldība; Pagastu pārvaldes		x	
			U6: Samazināt siltuma zudumus, kurināmā patēriņu, izmešu daudzumu.	Ieviest jaunus un turpināt iesāktos energoefektivitātes paaugstināšanas projektus	Paaugstināta energoefektivitāte.	Novada pašvaldība		x	
			U7: Energo pārvaldības sistēmas ieviešana novadā	Vienota pieeja energopārvaldības integrēšanai	Pašvaldībai ļaus sasniegt nepārtrauktu enerģijas patēriņu un izmaksu samazinājumu	Novada pašvaldība			
Nodrošināt kvalitatīvu sociālo palīdzību un sociālos	Pasākums 12: Sociālo pakalpojumu	RV12: Attīstīti sociālie	U1: Attīstīt un paplašināt esošo sociālos pakalpojumus un infrastruktūru un	Attīstīt īslaicīgās sociālās aprūpes iestādi pārveidojot to par pensonātu. Papildus	Sociālās aprūpes nams pārveidots par sociālās aprūpes iestādi	Sociālais dienests		x	



VALKAS NOVADS



pakalpojumus	infrastrukturā:	pakalpojumi	aprīkojumu;	veidojot ārstniecības personu amatus.	(pansionātu).				
			U2: Izveidot jaunus alternatīvo sociālo pakalpojumu un rehabilitācijas centrus;	Atbalsta sniegšana atkarīgajām personām veidojot dienas centrus	Izveidots dienas centrs atkarīgajām personām.	Sociālais dienests	x		
			U3: Veidot higiēnas un atpūtas centrus (pirti , atpūtas un aktivitāšu telpas u.c.);	Higiēnas centra izveide Valkā	Izveidots Higiēnas centrs. Izveidota atbilstoša infrastruktūra ārpus telpu aktivitāšu un iekštelpu aktivitāšu veikšanai.	Sociālais dienests		x	
			U4: Izveidot aprūpes institūcijās tādu pakalpojuma infrastruktūru, lai nodrošinātu klientam ērtu un daudzveidīgu vidi;	Sociālo pakalpojumu pieejamības nodrošināšana veidojot nepieciešamo infrastruktūru, labiekārtojot aprūpes namus, uzlabojot materiāli tehnisko bāzi.	Pieejami sociālie pakalpojumi.	Sociālais dienests			x
			U5: Nodrošināt aprūpes institūcijās dzīvojošo klientu vajadzībām atbilstošu aprūpi un funkcijas stabilizējošus pakalpojumus, tai skaitā, palielinot veselības aprūpes pakalpojumu pieejamību.		Izveidots Sociālo pakalpojumu centrs. Labiekārtots sociālais nams. Iegādāts nepieciešamais aprīkojums. Uzlabota materiāli tehniskā bāze.				



VALKAS NOVADS



VIDĒJA TERMIŅA PRIORITĀTE (VTP) 3: UZŅĒMĒJDARBĪBAS ATTĪSTĪBA NOVADĀ

ILGTERMIŅA PRIORITĀRAIS MĒRĶIS (IPM)	PASĀKUMS	RĪCĪBAS VIRZIENS (RV)	UZDEVUMI	RĪCĪBAS	REZULTĀTS	ATBILDĪGĀ IESTĀDE/NODAĻA	PLĀNOTAIS REZULTĀTA SASNIEGŠANAS LAIKA POSMS		
							Laikā līdz 3 gadiem	Laikā līdz 7 gadiem	pastāvīgi
Veicināt Valkas novada ekonomisko augšupeju, atbalstot esošos uzņēmumus un piesaistot jaunus uzņēmējdarbības veidus, kas nostiprinātu novada patstāvību un veicinātu iedzīvotāju labklājību, veicinot attīstītu ražošanu un pakalpojumus ar augstu pievienoto vērtību.	Pasākums 13: Ražošana un pakalpojumu attīstība:	<i>RV13: Attīstīta ražošana un pakalpojumi ar augstu pievienoto vērtību.</i>	U1: Veicināt uzņēmējdarbībai nepieciešamās infrastruktūras attīstību;	Atbalstīt industriālo teritoriju attīstību un nodrošināt uzņēmējdarbības attīstībai nepieciešamo infrastruktūras izbūvi. Veicināt jaunu uzņēmumu veidošanos, atbalstot inkubatora izveidi. Regulāri aktualizēt piedāvājumu par novadā esošajām industriālajām, to priekšrocībām, darbaspēka resursiem.	Veikta dzelzceļa atzara renovācija. Izveidota preču stacija. Izveidots biznesa inkubators.	Novada pašvaldība		x	
			U2: Veicināt starptautisko sadarbību uzņēmējdarbības jomā ar citām pašvaldībām Latvijā un citās valstīs (jauna noieta tirgus meklēšana);	Piedalīties izstādēs un organizēt seminārus	Ņemta daļība starptautiskās izstādēs	Novada pašvaldība			x
			U3: Veicināt jaunu konkurētspējīgu un inovatīvu produktu ražošanas attīstību;	Atbalstīt inovatīvu uzņēmumu veidošanos, jaunu produktu vai pakalpojumu veidošanu. Stiprināt Valkas novada pozīciju kā labu investīciju vidi jaunu ražotņu būvniecībai.	Stiprināta novada pozīcija izdodot informatīvos materiālus.	Novada pašvaldība			x
			U4: Veicināt daudzveidīgu pakalpojumu pieejamības attīstību;	Atbalstīt inovatīvu uzņēmumu veidošanos, jaunu produktu vai pakalpojumu veidošanu.	Sniegs atbalsts piedāvājot teritorijas un telpas uzņēmējdarbības uzsākšanai.	Novada pašvaldība Valkas novadpētniecības muzejs		x	



VALKAS NOVADS



			U5: Veicināt tūrisma infrastruktūras attīstību;	Kultūras pieminekļu saglabāšana, atjaunošana un labiekārtošana	Labiekārtota robežzona. Rekonstruēti bijušie armijas bunkuri. Veikta muzeja galvenās ēkas, republikas nozīmes vēstures pieminekļa, pamatu attīrīšana un nostiprināšana, hidroizolācijas atjaunošana, fasādes krāsošana, teritorijas labiekārtošana, semināra dārza atjaunošana.	Novada pašvaldība Valkas novadpētniecības muzejs			x
			U6: Atbalstīt kvalitatīvu un inovatīvu tūrisma produktu izveidi.	Tūrisma infrastruktūras attīstība un pilnveidošana, veidojot jaunus tūrisma produktus	Izveidoti jauni tūrisma produkti un pakalpojumi.	Novada pašvaldība Tūrisma informācijas birojs			x



VALKAS NOVADS



VIDĒJA TERMIŅA PRIORITĀTE (VTP) 4: NOVĒRTĒTS DABAS KAPITĀLS UN SAGLABĀTS KULTŪRVĒSTURISKAIS MANTOJUMS

ILGTERMIŅA PRIORITĀRAIS MĒRĶIS (IPM)	PASĀKUMS	RĪCĪBAS VIRZIENS (RV)	UZDEVUMI	RĪCĪBAS	REZULTĀTS	ATBILDĪGĀ IESTĀDE/NODAĻA	PLĀNOTAIS REZULTĀTA SASNIEGŠANAS LAIKA POSMS		
							Laikā līdz 3 gadiem	Laikā līdz 7 gadiem	Pastāvīgi
Nodrošināt ilgtspējīgu un līdzsvarotu vides attīstību, saskaņojot cilvēka labklājības sasniegšanu un novada teritorijā notiekošo saimniecisko darbību ar dabas kapitāla un kultūrvēsturiskā mantojuma saglabāšanu, saudzējot apkārtējo vidi.	Pasākums 14: Kultūrvēsturiskās teritorijas:	<i>RV14: Sakoptas un saglabātas kultūrvēsturiskās teritorijas un pieminekļi.</i>	U1: Apzināt un veicināt kultūrvēsturiskā mantojuma saglabāšanu un tā izmantošanu tūrisma attīstībai;	Kultūras pieminekļu atjaunošana un labiekārtošana	Veikta kultūras pieminekļu (pilsdrupu) labiekārtošana, restaurācija un teritorijas attīstība. Veikta muzeja galvenās ēkas, republikas nozīmes vēstures pieminekļa, pamatu attīrīšana un nostiprināšana, hidroizolācijas atjaunošana, fasādes krāsošana, teritorijas labiekārtošana, semināra dārza atjaunošana.	Novada pašvaldība Pagasta pārvalde			x
			U2: Veicināt kultūrtūrisma attīstību.	Kultūras mantojuma centra izveide	Izveidots kultūras mantojuma centrs. Veicināta izpratne par nemateriālo kultūras mantojumu kā vērtību kultūrvides un tradīciju saglabāšanā	Novada pašvaldība Pagasta pārvalde Valkas novadpētniecības muzejs		x	
	Pasākums 15: Dabas kapitāls:	<i>RV15: Saglabāts un aizsargāts dabas kapitāls, kura vairāku</i>	U1: Saglabāt, paplašināt un ilgtspējīgi izmantot novada dabas kapitālu;	Veikt dabas kapitāla izpēti	Veikta smilts un smilts-grants karjeru izpēte un izveidošana.	Novada pašvaldība			x
			U2: Integrēt dabas kapitāla izmantošanas sektoru citos sektoros;	Dabas taku veidošana	Izveidotas vairākas dabas un atpūtas takas novada teritorijā, ainaviskās	Novada pašvaldība Tūrisma informācijas birojs Pagastu pārvaldes	x		



VALKAS NOVADS



		<i>resursu izmantošana nepārsniedz to atjaunošanās spējas.</i>			vietās.	Latvijas valsts meži			
			U3: Apzināt dabas resursu piesārņojuma avotus un veicināt to novēršanu;	Veicināt piesārņoto un potenciāli piesārņoto teritoriju augšņu izpēti, mazinot piesārņojuma ietekmi.	Veikta izpēte, sniegts pārskats.	Novada pašvaldība			x
			U4: Saglabāt Īpaši Aizsargājamās dabas teritorijas.	Sadarbībā ar uzņēmējiem veikt teritorijas labiekārtošanas darbus	Pievadceļu noasfaltēšana uz uzņēmējdarbības attīstībai nozīmīgām teritorijām.	Novada pašvaldība sadarbībā ar uzņēmējiem		x	
			U5: Pielāgot dabas kapitālu rekreācijas vajadzībām, padarīt pieejamu iedzīvotājiem;	Izveidot infrastruktūru	Dabas kapitāls pielāgots rekreācijas vajadzībām izveidojot atbilstošu infrastruktūru	Novada pašvaldība sadarbībā ar uzņēmējiem		x	
		U6: Izglītēt iedzīvotājus par dabas kapitāla atjaunojamību/neatjaunojamību, piesārņojumu un tā sekām.	Izglītēt novada iedzīvotājus	Organizēti pasākumi par iedzīvotāju izglītošanu vides saglabāšanas jautājumos	Novada pašvaldība		x		



VALKAS NOVADS



5. Investīciju plāns

Investīciju plāns ir neatņemama Valkas novada attīstības programmas 2015. – 2021. gadam sastāvdaļa, kura tiek sagatavota laika posmam vismaz līdz 3 gadiem. To apstiprina pašvaldība. Pēc nepieciešamības, investīciju plānu var aktualizēt katru gadu. Plāns ietver Valkas novada attīstības projektus (skat. pielikumā). Projekti, kas plānoti īstenot **specifiskā atbalsta mērķa (SAM) 3.3.1.** Palielināt privāto investīciju apjomu reģionos, veicot ieguldījumus uzņēmējdarbības attīstībai atbilstoši pašvaldību attīstības programmās noteiktajai teritoriju ekonomiskajai specializācijai un balstoties uz vietējo uzņēmēju vajadzībām, **4.2.2.** Atbilstoši pašvaldības integrētajām attīstības programmām sekmēt energoefektivitātes paaugstināšanu un AER izmantošanu pašvaldību ēkās, **5.6.2.** Teritoriju revitalizācija, reģenerējot degradētās teritorijas atbilstoši pašvaldību integrētajām attīstības programmām ietvaros, **5.3.1.** Ūdenssaimniecības sistēmu attīstība, uzlabojot vides stāvokli, investīciju plānā ir iekļauti kā prioritāri projekti, **5.5.1.** Saglabāt, aizsargāt un attīstīt nozīmīgu kultūras un dabas mantojumu, kā arī attīstīt ar to saistītos pakalpojumus, **8.1.2.** Uzlabot vispārējās izglītības iestāžu mācību vidi.

Atsevišķs sējums, skatīt pielikumu!



VALKAS NOVADS



Saskaņā ar VARAM 2014.gada 3.decembra
„Metodiskie ieteikumi attīstības programmu izstrādei reģionālā un vietējā līmenī”

Integrēto Teritoriju Investīciju (ITI) projektu ideju apraksti

N.p.k.	Projekta nosaukums	Atbilstība vidēja termiņa prioritātēm	Papildinātība ar citiem projektiem (norādīt projekta N.p.k.)	Indikatīvā summa (EUR)	Finanšu instruments, (EUR vai %)				Projekta plānotie darbības rezultāti un to rezultatīvie rādītāji	Plānotais laika posms		Atbildīgais par projekta īstenošanu (sadarbības partneris)
					Pašvaldības budžets	ES fondu finansējums	Privātais sektors	Citi finansējuma avoti		Projekta uzsākšanas datums	Projekta realizācijas ilgums	
Integrētās teritoriju investīcijas												
3.3.1. SAM												
Prioritārā projekta ideja: Ielu pārbūve uzņēmējdarbības attīstībai												
Projekta idejas pamatojums: Uzņēmējdarbības attīstībai Valkas pilsētā tiks veikta ielu pārbūve. Meža ielu izmanto uzņēmumi Valdros Agro” SIA, SIA „Akords 3” , SIA „Valkas būvnieks”, SIA „Kavit”, EKOSTACIJA (SIA „Nordic Recycling”) un Z/s „Ķiršlejas” . Tiks pārbūvēta Meža iela posmā no Parka ielas līdz Meža ielai 4, aptuveni 450 metru garumā. Atjaunots Parka ielas segums posmā no Meža ielas līdz Varoņu ielai (uzņēmumi SIA „Animo” un SIA”K”), aptuveni 230 metru garumā.												
Projekta aktivitāšu pamatojums:												
1.1.	Meža ielas Valkā pārbūve	VTP3: Uzņēmējdarbības attīstība	1.1.; 2.1.; SAM 5.6.2. (1), (3), (5) un (6)	487661	15%	85%			1.Izstrādāts tehniskais projekts – 1 gab. 2.Projekta ietvaros tiks pārbūvēta Meža iela (posmā no Parka ielas līdz Meža ielai 4) - 450 m, 3.Veikta autoruzraudzība – 1 gab. 4.Veikta būvuzraudzība – 1.gab.	01.06.2015.	31.12.2017.	Valkas novada dome. Sadarbības partneri Valdros Agro” SIA, SIA „Akords 3” , SIA „Valkas būvnieks”, SIA „Kavit”, EKOSTACIJA (SIA „Nordic Recycling”) un Z/s „Ķiršlejas”



VALKAS NOVADS



									4.Komersanti izveidos 7 jaunas darba vietas un veiks 414512 EUR nefinanšu investīcijas pašu nemateriālajos ieguldījumos un pamatlīdzekļos.			
1.2.	Parka ielas seguma atjaunošana (1.kārta)	VTP3: Uzņēmējdarbības attīstība	1.1.; 2.1.; SAM 5.6.2. (1), (3), (5) un (6)	160000	15%	85%			1.Izstrādāts tehniskais projekts – 1 gab. 2.Projekta ietvaros tiks pārbūvēta Parka iela (posmā no Meža ielas līdz Varoņu ielai) – 230 m 3.Veikta autoruzraudzība – 1 gab. 4.Veikta būvuzraudzība – 1.gab. 4.Komersanti izveidos 2 jaunas darba vietas un veiks 136000 EUR nefinanšu investīcijas pašu nemateriālajos ieguldījumos un pamatlīdzekļos.	01.06.2015.	31.12.2017.	Valkas novada dome. Tiek apzināti sadarbības partneri.



VALKAS NOVADS



5.6.2.SAM

Prioritārā projekta ideja: Ražošanas teritorijas izveidošana Varoņu ielā 39A, Valkā

Projekta idejas pamatojums: Varoņu ielā 39A tiks veikta degradēto dzīvojamo ēku nojaukšana un tai vietā uzbūvēts jauns ražošanas ēkas korpuss un labiekārtota ražošanas teritorija (t.sk. Parka ielas pārbūve (2 kārtā) 330 m), lai, piesaistot privātās investīcijas, radītu jaunas darba vietas ražošanas attīstībai.

Projekta aktivitāšu pamatojums:

1.	Ražošanas teritorijas izveidošana Varoņu ielā 39A, Valkā	VTP3: Uzņēmējdarbības attīstība	1.1.; 2.1.; SAM 3.3.1. (1); SAM 5.6.2. (5), (6)	2352941	15%	85%			1.Nojaukta degradētā dzīvojamā ēka Varoņu 39 A, Varoņu iela 37A, Valkā 2.Uzbūvēta ražošanas ēka 2 stāvi, kopā 4320 m ² ar kanalizācijas, apkures, ūdensvada un elektrības pieslēgumiem. 3. Pārbūvēta Parka iela posmā no Parka ielas 21 līdz Varoņu ielai (2.kārta) – 330 m, t.sk., izstrādāts tehniskais projekts (1 gab.), veikta autoruzraudzība – 1 gab., veikta būvuzraudzība – 1.gab. 4. Labiekārtota ražošanas teritorija	01.07.2015.	31.12.2020.	Valkas novada dome, ir apzināti potenciālie sadarbības partneri (SIA „PEPI RER”, SIA „EFN NORD”)
----	--	------------------------------------	---	---------	-----	-----	--	--	--	-------------	-------------	--



VALKAS NOVADS



									(piebraucamais ceļš un stāvvietas) 5. Komersanti izveidos 33 jaunas darba vietas un veiks 1573000 EUR nefinanšu investīcijas pašu nemateriālajos ieguldījumos un pamatlīdzekļos.			
Prioritāra projekta ideja: Ražošanas teritorijas izveidošana īpašumā "Cepļa pļavas" Valkā												
Projekta idejas pamatojums: Valkā īpašumā "Cepļa pļavas" tiks izveidota jauna ražošanas teritorija (4 ha), izbūvējot ražošanas un noliktavu ēkas un labiekārtojot teritoriju, lai, piesaistot privātās investīcijas, radītu jaunas darba vietas ražošanas attīstībai.												
Projekta aktivitāšu pamatojums:												
2.	Ražošanas teritorijas izveidošana īpašumā "Cepļa pļavas" Valkā	VTP3: Uzņēmējdarbības attīstība		1529412	15%	85%			1. Noliktavas būvniecība, atvērta tipa noliktavas un ofisa telpu būvniecība, nodrošināti kanalizācijas, ūdensvada un elektrības pieslēgumi. 2. Labiekārtota ražošanas teritorija (pievadceļa sakārtošana, betonētu laukumu izveide). 3. Komersants izveidos 30 jaunas darba vietas un	01.06. 2015.	31.12. 2017.	Valkas novada dome. Tiek apzināti sadarbības partneri.



VALKAS NOVADS



4.1.	Katlu mājas pārbūve	VTP3: Uzņēmējdarbības attīstība	1.1.; SAM 3.3.1. (2); SAM 5.6.2. (1) un (5)	188235	15%	85%			1. Veikta ēkas Varoņu ielā 39, platība 912,4m ² , Valkā pārbūve - modernizācija	01.01. 2018.	31.12. 2018.	Valkas novada dome, „Pepi Rer”, SIA „EFN Nord”
4.2.	Katlu uzstādīšana								2. Uzstādīts 2,5mW katli - 2.gab 3. Komersanti izveidos 3 jaunas darba vietas un veikts 37000 EUR nefinanšu investīcijas pašu nemateriālajos ieguldījumos un pamatlīdzekļos.			
Alternatīvā projekta ideja: Ražošanas telpu būvniecība un teritorijas labiekārtošana Valkā												
Projekta idejas pamatojums: Uzbūvēt tērauda konstrukcija ražošanas ēku ar labu izolāciju Valkā, īpašumā „Kalnmelderī”												
Projekta aktivitāšu pamatojums:												
5.	Ražošanas telpu būvniecība un teritorijas labiekārtošana īpašumā „Kalnmelderī” Valkā	VTP3: Uzņēmējdarbības attīstība	1.1.; 2.1.; SAM 3.3.1. (1); SAM 5.6.2. (5)	1700000	15%	85%			1. Uzbūvēta tērauda konstrukcijas ražošanas ēka ar labu izolāciju - 2000m ² , nodrošināti kanalizācijas, ūdensvada un elektrības pieslēgumi. 2. Ēkas apkurei izbūvēts zemes siltums ar saules			Valkas novada dome, Tiek apzināti potenciālie uzņēmumi



VALKAS NOVADS



									paneļu atbalstu. 3. Komersanti izveidos 30 jaunas darba vietas un veikts 1445000 EUR nefinanšu investīcijas pašu nemateriālajos ieguldījumos un pamatlīdzekļos.			
Alternatīvā projekta ideja: Ražošanas teritorijas izveidošana Valkas novada Kārķu pagastā												
Projekta idejas pamatojums: Jaunas ražošanas teritorijas izveide (47,3ha.) Valkas novada, Kārķu pagastā ģīpašumā "Danielejas" - ferma "Mucenieki".												
Projekta aktivitāšu pamatojums:												
6.	Ražošanas teritorijas izveidošana ģīpašumā "Danielejas" - ferma "Mucenieki" Valkas novada Kārķu pagastā	VTP3: Uzņēmējdarbības attīstība		1700000	15%	85%			1.Ražošanas un noliktavu telpu būvniecība, nodrošināti kanalizācijas, ūdensvada un elektrības pieslēgumi. 2. Labiekārtota ražošanas teritorija (pievadceļa sakārtošana, betonētu laukumu izveide). 3. Komersanti izveidos 30 jaunas darba vietas un veikts 1445000 EUR nefinanšu investīcijas pašu nemateriālajos			Valkas novada dome, Tiek apzināti potenciālie uzņēmumi



VALKAS NOVADS



									ieguldījumos un pamatlīdzekļos.				
4.2.2.SAM													
Prioritārā projekta ideja: Energoefektivitātes paaugstināšana BJC „Mice” ēkai Semināra ielā 27, Valkā													
Projekta idejas pamatojums: Semināra ielas 27 ēkai, Valkā, kurā atrodas Bērnu un jauniešu interešu centrs „Mice”, Pirmskolas izglītības grupa “Rūķu skola” un jauniešu centrs, tiks veikti ēkas energoefektivitātes pasākumi, lai samazinātu enerģijas patēriņu, panāktu enerģijas lietderīgāku izmantošanu, uzlabotu komforta stāvokli telpās.													
Projekta aktivitāšu pamatojums:													
1.	Energoefektivitātes paaugstināšana BJC “Mice” ēkai Semināra ielā 27, Valkā	VTP2: Sakārtota infrastruktūra un pakalpojumi		450000	15%	85%				1. Veikti energoefektivitātes pasākumi (kopējā platība 876,6m ²): Cokola, fasādes un jumta siltināšana, logu un durvju nomaiņa, grīdu atjaunošana 1.stāvā, apkures sistēmas un siltummezglu atjaunošana, apgaismojuma un elektroapgādes sistēmas atjaunošana, ventilācijas sistēmas ar rekuperāciju izbūve 2.Enerģijas patēriņa samazinājums, CO ₂ emisiju samazinājums.	01.01.2016.	31.12.2018.	Valkas novada dome/ BJC „Mice” direktore



VALKAS NOVADS



									3.Uzlabosies mācību un sadzīves apstākļi BJC audzēkņiem, PII bērniem un pedagogiem – 400 personas 4.samazināsies izdevumi apkurei – 600 EUR/gadā			
Prioritārā projekta ideja: Energoefektivitātes paaugstināšana Rīgas ielas 22/24 ēkai, Valkā												
Projekta idejas pamatojums: Tiks veikti energoefektivitātes pasākumi pašvaldības īpašumā esošai ēkai, kurā atrodas Valkas novada centrālā bibliotēka, tūrisma informācijas birojs, ūdenssaimniecības nodaļas un SIA „Valkas namsaimnieks” administratīvās telpas, kā arī daļa telpu tiek iznomātas uzņēmējdarbībai – pakalpojumu sniedzējiem.												
Projekta aktivitāšu pamatojums:												
2.	Energoefektivitātes paaugstināšana Rīgas ielas 22/24 ēkai, Valkā	VTP2: Sakārtota infrastruktūra un pakalpojumi		1000000	15%	85%			1. Veikti energoefektivitātes pasākumi (kopējā platība 3547,4m ²): Cokola, fasādes un jumta siltināšana, logu un durvju nomaiņa, grīdu atjaunošana 1.stāvā, apkures sistēmas un siltummezglu atjaunošana, apgaismojuma un elektroapgādes sistēmas atjaunošana, ventilācijas	01.01.2016	31.12.2020	Valkas novada domes/SIA „Valkas namsaimnieks”



VALKAS NOVADS



									<p>sistēmas ar rekuperāciju izbūve</p> <p>2. Enerģijas patēriņa samazinājums, CO₂ emisiju samazinājums.</p> <p>3. Uzlaboti darba apstākļi 16 strādājošiem un aptuveni 6000 ēkas apmeklētājiem,</p> <p>4. Samazināti budžeta izdevumi apkurei – 660EUR</p>			
<p>Prioritārā projekta ideja: Energoefektivitātes paaugstināšana Valkas novada administratīvai ēkai Beverīnas ielā 3, Valkā</p> <p>Projekta idejas pamatojums: Beverīnas iela 3, Valkā ir Valkas novada domes administratīvā ēka, kurai veicot energoefektivitātes pasākumus tiks uzlaboti darba apstākļi novada speciālistiem un ēkā izvietotā publiskā interneta pieejas punkta, apmeklētāju centra, dzimtsarakstu nodaļas un notiekošo pasākumu lielajā zālē apmeklētājiem.</p> <p>Projekta aktivitāšu pamatojums:</p>												
3.	Energoefektivitātes paaugstināšana Beverīnas ielas 3 ēkai, Valkā	VTP2: Sakārtota infrastruktūra un pakalpojumi		250000	15%	85%		ERAF	1. Veikti energoefektivitātes pasākumi (kopējā platība 1122,1m ²): Cokola, fasādes un jumta siltināšana, logu un durvju nomaiņa, grīdu atjaunošana 1.stāvā, apkures sistēmas un siltummezglu	01.01.2016.	31.12.2018.	Valkas novada izpilddirektors



VALKAS NOVADS



									<p>parkā</p> <p>3. Vietējo amatnieku darbnīcu izveidošana Ērgemes pilsdrupu teritorijā</p> <p>4. Gājēju taku un tiltu izbūve Ērgemes pilsdrupu parkā</p> <p>5. Kultūras masu pasākumiem atbilstošas vietas radīšana Ērgemes pilsdrupās (pārvietojamas estrādes un solu izbūve)</p> <p>6. Piebraucamo ceļu, laukumu un taku izbūve pie Ērgemes baznīcas</p> <p>7. Ērgemes baznīcas zvanu torņa renovēšana ar iespējām izmantot to kā skatu torni</p> <p>8. Ērgemes baznīcas zāles renovācija koncertzāles izmantošanas mērķim</p>			draudze
--	--	--	--	--	--	--	--	--	--	--	--	---------



VALKAS NOVADS



										9. Apmeklējumu skaita pieaugums (50%), jaunradīto pakalpojumu skaita pieaugums (8), pavadīto nakšu tūrisma mītnes teritorijā palielināšanās (80%).				
8.1.2.SAM														
Prioritārā projekta ideja: Uzlabot vispārējās izglītības iestāžu mācību vidi														
Projekta idejas pamatojums: Tiks uzlabota mācību vide plānotajā kompetenču pieejā balstītā vispārējās izglītības satura ieviešanā ar 2018.gadu														
Projekta aktivitāšu pamatojums:														
1.	Valkas vidusskolas mācību vide (divās ēkās)	VTP1: Cilvēkresursu attīstība		1200000	15%	85%					1. Iekārtots multifunkcionāls starppriekšmetu centrs ar laboratorijām ēkās Ausekļa ielā 5 un Raiņa ielā 28a. 2. Uzlabota ergonomiskā vide mācību kabinetos. 3. Ieviesti IKT risinājumi	2016.g 3.cet.		Valkas novada dome
2.	Dienesta viesnīcas sakārtošana	VTP1: Cilvēkresursu attīstība									Uzlabota dienesta viesnīca izglītojamo izmitināšanai			
3.	Sporta zāles un laukuma sakārtošana	VTP1: Cilvēkresursu attīstība									1. Veikta sporta zāles rekonstrukcija Raiņa ielā 28a.			



VALKAS NOVADS



									2. Uzlabots sporta laukums Ausekļa ielā 5.			
--	--	--	--	--	--	--	--	--	--	--	--	--



VALKAS NOVADS



6.UZRAUDZĪBA

6.1.Ziņojums

Uzraudzība ir regulāra, sistemātiska resursu, rīcību un rezultātu pārbaude. Valkas novada uzraudzības sistēma tiek izstrādāta ar mērķi radīt ietvaru, kas nodrošina iespēju izvērtēt teritorijas attīstības uzraudzību un attīstības programmas īstenošanas gaitā sasniegto.

Uzraudzības sistēmas uzdevumi ir:

1. Nodrošināt Valkas novada attīstības novērtēšanas iespējas, identificējot pārmaiņas Valkas novada situācijā kopumā un pa jomām;
2. Identificēt vai attīstības programmas rādītāju sasniegšana norit kā plānots;
3. Parādīt Valkas novada darbības progresu un sasniegumus;
4. Nodrošināt ar informāciju par attīstības programmas īstenošanas sasniegumiem sabiedrību, politiķus un citas ieinteresētās puses;
5. Identificēt jaunas problēmas un iespējas, kas saistītas ar Valkas novada attīstību un kurām nepieciešams veikt tālāku izpēti un attiecīgu lēmumu pieņemšanu to risināšanai;
6. Pamatot attīstības programmas aktualizācijas nepieciešamību;
7. Sekmēt Valkas novada struktūrvienību, valsts institūciju, uzņēmēju un sabiedrības koordinētu darbību Valkas novada attīstības jautājumos.

Uzraudzības organizēšana un atbildības

Par uzraudzības sistēmu atbildīgā institūcija ir Valkas novada domes Attīstības un plānošanas nodaļa, tās galvenā funkcija ir regulāra un sistemātiska rezultātu pārbaude. Galvenais uzdevums ir vadīt un koordinēt uzraudzības procesu, identificējot vai attīstības programmā definēto rādītāju sasniegšana norit kā plānots. Uzraudzības procesā iesaistās visas rīcības plānā norādītās par aktivitāšu izpildi vai projektu īstenošanu atbildīgās Valkas novada struktūrvienības un iestādes.

Uzraudzības korekciju iestrādāšana Attīstības programmā

Korekcijas attīstības programmā notiek šādos laika intervālos:

- ✓ Attīstības stratēģija – 1x7gados vai pēc Valkas novada pašvaldības domes lēmuma;
- ✓ Investīciju plāns – 1 reizi gadā.

Uzraudzības pārskata struktūra:

- 1) ievads, kurā tiek ietverts uzraudzības pārskata mērķis, laika periods par kādu ziņojums sagatavots, ziņojuma sagatavošanā iesaistās institūcijas;
- 2) Vispārīgs novada attīstības raksturojums, kuru izstrādā, balstoties uz augstāk minētiem attīstības rādītājiem;
- 3) AP īstenošana, izvērtē balstoties uz definētajiem rezultātīvajiem rādītājiem;
- 4) Par katru prioritāro virzienu sniedz šādu informāciju:
 - ✓ rezultatīvo rādītāju sasniegumi, to sakritība ar iepriekš plānoto saistībā ar ieguldīto finanšu apjomu;
 - ✓ rezultatīvo rādītāju sasniegumu ietekme uz teritorijas attīstību;



VALKAS NOVADS



- ✓ ja konstatētas novirzes no plānotā, tad nepieciešams pamatojums (skaidrojums);
- ✓ secinājumi un priekšlikumi.

- 5) kopējie secinājumi pa mērķiem uz uzdevumiem;
- 6) priekšlikumi rīcības plāna aktualizācijai, pilnveidošanai;
- 7) izmantotie avoti.

PĀRSKATĀ IEKĻAUJAMĀ INFORMĀCIJA

Pārskata nodaļa	Ietveramā informācija
Novada vispārējs raksturojums	Sniedz vispārīgu novada attīstības raksturojumu, iekļaujot attīstības pamatrādītājus.
Īstenošanas progress	Sniedz informāciju par katras prioritātes ietvaros veiktajiem pasākumiem un aktivitātēm. Jāietver informācija par aktivitāšu rezultatīvo rādītāju atbilstību ilgtermiņā izvirzītajiem mērķiem.
Secinājumi	Jāapkopo informācija par īstenošanas progresu, tajā konstatētajām novirzēm no plānotā un galvenajiem secinājumiem.
Ieteikumi turpmākai darbībai	Sniedz informāciju par ieteicamajiem uzlabojumiem, grozījumiem un precizējumiem, kas veicami saskaņā ar izdarītajiem secinājumiem.
Informācija par atbilstību ilgtspējīgas attīstības stratēģijā izvirzītajiem mērķiem	SM1: izglītota un integrēta sabiedrība SM2: attīstīta infrastruktūra un pakalpojumi SM3: vide, kas balstīta uz inovācijām un zināšanām ilgtspējīgas uzņēmējdarbības attīstībai SM4: dabas un kultūrvēsturisko resursu saudzīga izmantošana
Izmantotie avoti	Jāietver informācijas avoti, kas tika izmantoti sagatavojot pārskatu.
Pielikumi	Satur informāciju, kas nevar tikt iekļauta pamatdokumentā, vai nav būtiska pamatdokumenta saturam.



VALKAS NOVADS



NOVADA ATTĪSTĪBAS PAMATRĀDĪTĀJI

Ietekmes rādītājs	2014/2015.gads	Tendence 2021.gads	Datu avots
Iedzīvotāju skaits	9670	→	PMLP
Iedzīvotāju ilgtermiņa migrācijas saldo	-174	→	CSP
Demogrāfiskā slodze	564	→	CSP
Teritorijas attīstības līmeņa indekss	-0,790	↗	VRAA
IIN apmērs uz 1 iedzīvotāju, EUR	241	↗	VRAA
NĪN ieņēmumi pašvaldības budžetā uz 1.iiedz.,EUR	27	↗	Valsts kase
Ekonomiski aktīvo vienību skaits uz 1000 iedzīvotājiem	66	↗	CSP
Individuālo komersantu un komercsabiedrību skaits uz 1000 iedz.	19	↗	CSP
Bezdarba līmenis, %	10,3	↘	CSP
Nodarbināto personu skaits		↗	VID



VALKAS NOVADS



ATTĪSTĪBAS PROGRAMMĀ NOTEIKTO VIDĒJĀ TERMIŅĀ PRIORITĀŠU SASNIEGŠANAS IZVĒRTĒŠANA

Prioritāte, mērķis	Vidējā termiņā sasniedzamais rezultāts un bāzes rādītājs	Rādītāja vērtība pārskata gadā	Tendence	Prognozētā rādītāja vērtība 2021.gadā	Datu ieguves avots
Prioritāte 1 – Cilvēkresursu attīstība					
Pasākums 1: Izglītības pieejamība					
RV1: Iedzīvotājiem pieejama kvalitatīva visu līmeņu izglītība mūža garumā. Kvalitatīvas un iekļaujošas personības, kas ir pamats iedzīvotāju labklājībai un ilgtspējīgai novada izaugsmei.					



VALKAS NOVADS



Pasākums 2: Kultūras attīstība					
RV2: Valkas novada kultūras telpas attīstība					
Pasākums 3:					
RV3:.....					



VALKAS NOVADS



RĀDĪTĀJI

Rādītājs	Bāzes gads	Indikators	2016.gadā rezultāts	sasniedzamais	Situācija 01.01.2013.	uz	Secinājumi	Bāzes gads	Indikators	Datu avots
1.Cilvēkresursu attīstība										
iedzīvotāju skaits	2010	10568	Palicis nemainīgs salīdzinājumā ar 01.01.10		10196 Pilsonības migrācijas pārvalde (PMLP)	un lietu	2013.gadā iedzīvotāju skaits samazinājies par 3.5% savukārt attiecībā pret 2014.gadu par 7.4%	2014	9781	Pilsonības migrācijas pārvalde (PMLP) un lietu
iedzīvotāju dabiskā kustība	2009	Dzimstība– 60 Mirstība - 141	Izlīdzinājies dzimstības un mirstības līmenis		Dzimstība– 125 Mirstība – 166 Valkas novada dome		2013.gadā dzimstības rādītāji uzlabojušies, savukārt mirstība palielinājusies. Salīdzinot ar 2014.gada datiem dzimstība novadā samazinājusies.	2014	Dzimstība– 63 Mirstība – 120	Valkas novada dome
2.Sakārtota infrastruktūra un pakalpojumi										
Autoceļi	2010	Valsts 440.12 km (67%) Pašvaldības 214.66 km (33%)	saglabāts esošais līmenis, asfaltēti ceļi, kas savieno novada centrus		No jauna noasfaltēts 0,7 km Turnā Valkas novada dome		Saglabāts un uzlabots	2014	Uz Kārķiem no asfaltēts P 24	Valkas novada dome
lelu infrastruktūras struktūra	2010	Asfaltēts – 83.8 % Grantētās – 16.2 % No jauna būvējamās – 0.02 %	Asfaltēts - 90 % Grantētās – 10 % No jauna būvējamās – sasniegts plānotais		No jauna noasfaltēts 1 km ielas Stepu ciemā Rekonstruētas: 5 km Izbūvēti jauni ūdensapgādes tīkli		Uzlabota			Valkas novada dome



VALKAS NOVADS



				11,25 km, jauni kanalizācijas tīkli 8,78 km; Rekonstruēti kanalizācijas tīkli 3,79 km. Rekonstruēts kanalizācijas spiedvads 0.36km Valkā Valkas novada dome				
Ūdensapgādes infrastruktūra	2010	65% iedzīvotāji nodrošināti ar centralizēto ūdensapgādes sistēmu	80 % iedzīvotāji nodrošināti ar centralizēto ūdensapgādes sistēmu	78% Valkas novada dome	sasniegts	2014	80% iedzīvotāji nodrošināti ar centralizēto ūdensapgādes sistēmu	Valkas novada dome
Kanalizācijas infrastruktūra	2010	68% iedzīvotāji nodrošināti ar centralizēto kanalizācijas sistēmu	80 % iedzīvotāji nodrošināti ar centralizēto kanalizācijas sistēmu	76% Valkas novada dome	sasniegts	2014	78% iedzīvotāji nodrošināti ar centralizēto ūdensapgādes sistēmu	Valkas novada dome
3.Uzņēmējdarbības attīstība								
Iedzīvotāju skaits darbaspējas vecumā	2009 2010	6927 6826	20% pieaugums	Pilsonības un imigrācijas pārvalde: 2011.gadā – 6671, 2012.gadā – 6541, 2013.gadā 6483, 2014.gadā 6311	Salīdzinot iepriekšējos gadus ir redzams, ka pašvaldībā ik gadu samazinās darbaspējas vecuma iedzīvotāju skaits vidēji par 129.3 iedzīvotājiem	2014	6151	Pilsonības migrācijas pārvalde (PMLP) un lietu



VALKAS NOVADS




ledzīvotāju ienākuma nodoklis	2009	343 LVL	20% pieaugums	Valkas novada dome 2009.gadā: 2354879 LVL/darbspējas 2012.gadā: 2226057,74 LVL/darbspējas vecuma iedzīvotājiem	gadā. Pieaugums 382LVL	2013		Valkas novada dome
Bezdarba līmenis, %	01.01. 2009 01.01. 2010	412/5,05 1075 /15,5	Samazinājies līdz 4%	Uz 01.01. 2013 novadā ir 752, kas ir 13,4% no darbspējas vecumā esošiem Nodarbinātības valsts aģentūra	Rādītājs nav sasniegts, jo uz 31.01.2014. gadu bezdarba līmenis Valkas novadā bija 12%, 650 personas.	2015	10,3	Nodarbinātības valsts aģentūra
Attīstības indekss	2009	-0,544	Sasniegt 0,5	07.04.2009. MK not.Nr.319 "Noteikumi par teritorijas attīstības indeksa aprēķināšanas kārtību un tā vērtībām": 2011.gadā – (-0,563)	Nav sasniegts	2014	-0,790	07.04.2009. MK not.Nr.319 "Noteikumi par teritorijas attīstības indeksa aprēķināšanas kārtību un tā vērtībām":
Ekonomiski aktīvo uzņēmumu skaits	2009 2011	587 624	650	Centrālās statistikas pārvaldes datu bāze	Pieaudzis 654	2014	Sasniegts	Centrālās statistikas pārvaldes datu bāze



VALKAS NOVADS



4. Novērtēts dabas kapitāls un saglabāts kultūrvēsturiskais mantojums								
Ūdens kvalitāte <u>Virszemes ūdens resursi (upes)</u>	2009	Gauja Ekoloģiskā kvalitāte - laba Pedele Ekoloģiskā kvalitāte - vidēja Seda Ekoloģiskā kvalitāte - laba Vija Ekoloģiskā kvalitāte - vidēja	Gauja Ekoloģiskā kvalitāte - laba Pedele Ekoloģiskā kvalitāte - laba Seda Ekoloģiskā kvalitāte - laba Vija Ekoloģiskā kvalitāte - laba	Latvijas ģeoloģijas un meteoroloģijas aģentūra (LVĢMA)	Saglabāta	2014	Gauja Ekoloģiskā kvalitāte - laba Pedele Ekoloģiskā kvalitāte - laba Seda Ekoloģiskā kvalitāte - laba Vija Ekoloģiskā kvalitāte - laba	Latvijas ģeoloģijas un meteoroloģijas aģentūra (LVĢMA)



VALKAS NOVADS



<p>Dzeramais ūdens <u>(pazemes ūdens resursi –ūdensapgāde centralizētā)</u></p>	<p>2009</p>	<p>(Valka, Vijciems) Dzelzs – 0,02 mg/l Mangāns - < 0,04 mg/l (Lugaži, Stepī, Ērgeme) Dzelzs – 0,2 - 4 mg/l Mangāns -0,04 – 0.09 mg/l</p>	<p>Atbilstība Ministru kabineta 2003.gada 29.aprīļa noteikumu Nr.235 „Dzeramā ūdens obligātās nekaitīguma un kvalitātes prasības, monitoringa un kontroles kārtība” prasībām Dzelzs – 0,02 mg/l Mangāns - < 0,04 mg/l</p>	<p>(Valka, Vijciems, Kārķi, Sēji) Dzelzs – 0,02 mg/l; Mangāns - < 0,04 mg/l</p>	<p>Uzlabots</p>	<p>2014</p>	<p>Ērgeme (dzelzs – 0,01 mg/l), Kārķi (dzelzs - 0,02mg/l), Lugaži (dzelzs – 0,02 mg/l), Sēji (dzelzs – 0,03 mg/l), Vijciems</p>	<p>Atbilstība Ministru kabineta 2003.gada 29.aprīļa noteikumu Nr.235 „Dzeramā ūdens obligātās nekaitīguma un kvalitātes prasības, monitoringa un kontroles kārtība” prasībām</p>
<p>Notekūdeņi</p>	<p>2009</p>		<p>Atbilstība <u>22.01.2002. MK noteikumu Nr.34 "Noteikumi par piesārņojošo vielu emisiju ūdenī"</u> prasībām BSP₅ - 25 mg/l KSP - 125 mg/l Suspendētās vielas - < 35 mg/l</p>	<p>Valkas novada dome</p>	<p>Uzlabots</p>	<p>2014</p>	<p>Ērgeme-(KSP-53+/-8mgO/l; BSP5-7,0+/-1,2mgO2/l; Suspendētās vielas -5,6+/-1,3mg/l), Kārķi-(KSP-37+/-5mgO/l; BSP5-6,5mgO2/l; Suspendētās vielas -0,8mg/l), Lugaži- (KSP-44,4+/-4,4mgO/l);</p>	<p>Valkas novada dome</p>



VALKAS NOVADS



							BSP5-12,0+/- 1,2mgO ₂ /l; Suspendētās vielas -7,5+/-0,8mg/l), Sēji-(KSP-36,7+/- 3,7mgO/l; BSP5- 11,0+/-1,1mgO ₂ /l; Suspendētās vielas -5,4+/-0,5mg/l), Vijciems	
Peldūdeņi	2009	Peldūdeņi (iedzīvotāju apmeklētākie-15)	Peldvietas - labiekārtotas	Valkas novada dome	sasniegts	2014	Saglabātas	Valkas novada dome
Atkritumu apsaimniekošana	2009	Kopējais apglabāto atkritumu daudzums – 14 376.28 m ³ (90%) Kopējais šķiroto atkritumu apjoms – 1 604.44 m ³ (10%)	Kopējais apglabāto atkritumu daudzums (80%) Kopējais šķiroto atkritumu apjoms (20%)	Kopējais apglabāto atkritumu daudzums – 10343 m ³ (79 %) Kopējais šķiroto atkritumu apjoms – 2808,58 m ³ (21 %) SIA „ZAAO”	Kopējais apglabāto atkritumu daudzums – 10343 m ³ (79 %) Kopējais šķiroto atkritumu apjoms – 2808,58 m ³ (21 %)	2014	Kopējais apglabāto atkritumu daudzums – 10343 m ³ (79 %) Kopējais šķiroto atkritumu apjoms – 2808,58 m ³ (21 %)	SIA „ZAAO”
Bioloģiskā daudzveidība	2009	Īpaši aizsargājamo dabas teritoriju Īpatsvars mikroliegumu	Īpaši aizsargājamo dabas teritoriju Īpatsvars mikroliegumu skaits Mežu platība (Lauksaimniecības zemju	Valkas novada dome	Saglabāta	2014	Īpaši aizsargājamo dabas teritoriju Īpatsvars mikroliegu mu skaits	Valkas novada dome



VALKAS NOVADS



		skaitis Mežu platība (Lauksaimniecības zemju platība)	platība)				Mežu platība (Lauksaimniecības zemju platība)	
Kultūrvēsturiskais mantojums	2010	Valsts nozīmes – 21 Vietējās nozīmes – 12 Novada nozīmes – 12	Saglabāti esošie kultūrvēsturiskie pieminekļi	Valsts kultūras pieminekļu aizsardzības inspekcija (VKPAI)	Saglabāti	2014	Ir saglabāti esošie kultūrvēsturiskie pieminekļi	Valsts kultūras pieminekļu aizsardzības inspekcija (VKPAI)



VALKAS NOVADS



7.Pārskats par sabiedrības līdzdalību

7.1.Lēmumi



VALKAS NOVADS



IZRAKSTS

LATVIJAS REPUBLIKA VALKAS NOVADA DOME

Reģ Nr.90099114839, Norēķinu konts: LV62UNLA0550014277068 A/S SEB banka Valkas filiāle Kods UNLALV2X
Semināra iela 9, Valka, Valkas novads, LV-4701; tālr: 64722239, fakss-64707493, E-pasts: novads@valka.lv

SĒDES PROTOKOLS Valkā

2014.gada 27.novembrī

Protokols Nr.16

19.§

Par Valkas novada Attīstības programmas 2015.-2022.gadam izstrādes uzsākšanu

(K.SALNIŅA)

Spēkā esošā aktualizētā Valkas novada attīstības programma (apstiprināta ar 2014.gada 23.septembra Valkas novada domes lēmumu (protokols Nr.13, 2.§.) „Par aktualizētās „Valkas novada attīstības programmas 2010.-2016.gadam (ar 2014.gada grozījumiem) galīgās redakcijas apstiprināšanu”) ir izstrādāta laika periodam līdz 2016.gadam. Ir jāizstrādā jauna attīstības programma laika periodam no 2015.gada līdz 2022.gadam, kurā jāpārskata spēkā esošajā redakcijā noteiktie stratēģiskie virzieni, mērķi, rīcības un nepieciešamās investīcijas programmēšanas periodam laikā no 2014.gada līdz 2020.gadam un periodam līdz 2022.gadam.

Attīstības programma tiks izstrādāta saskaņā ar šobrīd spēkā esošiem Ministru kabineta 2014.gada 16.oktobra noteikumiem Nr.711. „Noteikumi par pašvaldību teritorijas attīstības plānošanas dokumentiem” un vadoties no VARAM 2014.gada 7.oktobra „Metodiskie ieteikumi attīstības programmu izstrādei reģionālā un vietējā līmenī”.

Pamatojoties uz augstākminēto, ņemot vērā Valkas novada domes Attīstības lietu komitejas 2014.gada 10.novembra sēdes lēmumu (protokols Nr.3, 2.§) un vadoties no Latvijas Republikas likuma “Par pašvaldībām” 14.panta otrās daļas 1.punkta, Attīstības plānošanas sistēmas likuma 6.panta ceturrtās daļas un Teritorijas attīstības plānošanas likuma 12.panta, ņemot vērā Ministru kabineta noteikumu Nr.711 „Noteikumi par pašvaldību teritorijas attīstības plānošanas dokumentiem”, atklāti vārdiski balsojot: **PAR** – 12 deputāti (V.A.Krauklis, U.Ozoliņa, A.Simulis, V.Rogainis, K.Simonova, A.Sula, A.Gailis, S.Piļskalne, V.Šaicāns, M.Kreilis, I.Noviks, V.Zariņš), **PRET** - nav, **ATTURAS** - nav,

Valkas novada dome
N O L E M J :

1. Uzsākt Valkas novada attīstības programmas 2015.-2022.gadam izstrādi.
2. Nozīmēt atbildīgo par Valkas novada attīstības programmas izstrādi Valkas novada domes Attīstības un plānošanas nodaļas vadītāju – **Guntu Smani**.
3. Izveidot Valkas novada attīstības programmas izstrādes vadības grupu sekojošā sastāvā:
 - 3.1. Valkas novada domes priekšsēdētājs – **Vents Armands Krauklis**;
 - 3.2. Valkas novada domes priekšsēdētāja vietnieks – **Viesturs Zariņš**;
 - 3.3. Valkas novada domes izpilddirektors – **Aivars Cekulis**;
 - 3.4. Valkas novada domes Attīstības un plānošanas nodaļas vadītāja – **Gunta Smane**;
 - 3.5. Vidzemes plānošanas reģiona Teritorijas plānošanas nodaļas vadītāja – **Ieva Kalniņa**.
4. Apstiprināt Valkas novada attīstības programmas izstrādes darba uzdevumu un izpildes termiņus saskaņā ar pielikumu.
5. Paziņojumu par Valkas novada attīstības programmas izstrādes uzsākšanu publicēt Valkas novada mājas lapā www.valka.lv un laikrakstā „Valkas Novada Vēstis”.
6. Par lēmuma izpildi atbild Attīstības un plānošanas nodaļas vadītāja.
7. Lēmuma izpildi kontrolē novada domes priekšsēdētājs.
8. Lēmums stājas spēkā ar tā pieņemšanas brīdi.

Valkas novada domes priekšsēdētājs

(personiskais paraksts)

V.A.Krauklis

IZRAKSTS PAREIZS

Valkas novada domes

Kancelejas vadītāja

Valkā 2014.gada 28.novembrī

G.Ukre



VALKAS NOVADS



NORAKSTS

Pielikums
Valkas novada domes
2014.gada 27.novembra sēdes lēmumam
(protokols Nr.16,19.§.)

DARBA UZDEVUMS VALKAS NOVADA ATTĪSTĪBAS PROGRAMMAS 2015.-2022.GADAM IZSTRĀDEI

1. Izstrādāt Valkas novada attīstības programmu 2015.-2022.gadam, kurā noteikts rīcību kopums pašvaldības ilgtermiņa prioritāšu īstenošanai.
2. Attīstības programmas izstrādes pamatojums:
 - 2.1. Likuma „Par pašvaldībām” 14.panta otrās daļas 1.punkts;
 - 2.2. Attīstības plānošanas sistēmas likuma 6.panta ceturtdaļa;
 - 2.3. Teritorijas attīstības plānošanas likuma 5.panta pirmās daļas 3.punkts;
 - 2.4. Ministru kabineta 2012.gada 16.oktobra noteikumi Nr.711 „Noteikumi par pašvaldību teritorijas attīstības plānošanas dokumentiem”;
 - 2.5. Ministru kabineta 2009.gada 25.augusta noteikumi Nr.970 „Sabiedrības līdzdalības kārtība attīstības plānošanas procesā”.
3. Par lēmuma izpildi atbild Valkas novada domes Attīstības un plānošanas nodaļas vadītāja – Gunta Smane.
4. Attīstības programmas izstrādi veikt saskaņā ar spēkā esošo Latvijas Republikas normatīvo aktu prasībām un Latvijas Republikas vides aizsardzības un reģionālās attīstības ministrijas izstrādātajiem „Metodiskiem ieteikumiem attīstības programmu izstrādei reģionālā un vietējā līmenī”.
5. Attīstības programmas izstrādes uzdevumi:
 - 5.1. Definēt Valkas novada vidēja termiņa stratēģiskos uzstādījumus un rīcību kopumu, finanšu resursus un atbildīgos izpildītājus to īstenošanai;
 - 5.2. Izvērtēt un ņemt vērā Vidzemes plānošanas reģiona spēkā esošos teritorijas attīstības plānošanas dokumentus, Valkas novada teritorijas plānojumu un to vietējo pašvaldību spēkā esošos teritorijas attīstības plānošanas dokumentus, ar kurām robežojas novads;
 - 5.3. Izstrādājot attīstības programmu, apzināt un ņemt vērā iepriekš izstrādātos novada plānošanas dokumentus, ja uzsāktos un iepļānotos infrastruktūras projektus;
 - 5.4. Nodrošināt sabiedrības pārstāvju līdzdalību attīstības programmas izstrādē.
6. Attīstības programmas izstrādes process un izpildes termiņi:

N.p.k.	Pasākums	Termiņš
1.	Sagatavošanās attīstības programmas izstrādei.	2014.gada novembris
1.1.	Valkas novada domes lēmums par novada attīstības programmas izstrādes uzsākšanu.	2014.gada novembris
1.2.	Lēmuma par Valkas novada attīstības programmas izstrādes uzsākšanu nosūtīšana Vidzemes plānošanas reģionam un paziņojuma publicēšana Valkas novada mājas lapā www.valka.lv un laikrakstā „Valkas novada vēstis”. Lēmuma nosūtīšana Vidzemes plānošanas reģionam un VARAM.	2014.gada decembris
1.3.	Valkas novada attīstības programmas izstrādes darba plāna un sabiedrības līdzdalības plāna izstrāde. Attīstības programmas izstrādes un sabiedrības līdzdalības plāna apspriešana vadības grupā.	2015.gada janvāris
1.4.	Paziņojuma par sabiedrības līdzdalību (ar kritērijiem sabiedrības pārstāvju izvēlei) sagatavošana un publicēšana mājas lapā un vietējā laikrakstā	2015.gada janvāris
1.5.	Tematisko darbu grupu organizēšana, piesaistot nozaru speciālistus, rezultātu apkopošana.	2015.gada janvāris
1.6.	Ar Valkas novada attīstības programmu saistītu augstāka un līdzīga līmeņa dokumentu analīze (t.sk. konsultācijas ar Vidzemes plānošanas reģionu un kaimiņu pašvaldībām).	2015.gada janvāris
2.	Stratēģiskais ietekmes uz vidi novērtējums.	2015.gada janvāris
2.1.	Konsultācijas ar Valsts vides dienesta Valmieras reģionālo vides pārvaldi, kā arī Dabas aizsardzības pārvaldi un Veselības inspekciju par attīstības programmas īstenošanas iespējamo ietekmi uz vidi un cilvēku veselību, kā arī par stratēģiskā ietekmes uz vidi novērtējuma piemērošanu vai nepiemērošanu. Iesniegums Vides pārraudzības valsts birojam stratēģiskā ietekmes uz vidi novērtējuma piemērošanas vai nepiemērošanas izvērtēšanai.	2015.gada februāris



VALKAS NOVADS



3.	Attīstības programmas 1.redakcijas un vides pārskata 1.redakcijas izstrāde.	2015.gada februāris
3.1.	Attīstības programmas 1.redakcijas projekta izstrāde.	2015.gada februāris-marts
3.2.	Vides pārskata 1.redakcijas izstrāde.	2015.gada februāris-marts
3.3.	Attīstības programmas 1.redakcijas projekta izskatīšana vadības grupā.	2015.gada februāris-marts
4.	Publiskā apspriešana un saskaņošana.	2015.gada marts
4.1.	Valkas novada domes lēmums par Valkas novada attīstības programmas un vides pārskata projekta nodošanu publiskajai apspriešanai, un attīstības programmas projekta nodošanu plānošanas reģionam, un vides pārskata nodošanu Vides pārraudzības valsts birojam atzinuma saņemšanai.	2015.gada marts
4.2.	Paziņojuma par attīstības programmas un vides pārskata projekta publisko apspriešanu publicēšana mājas lapā www.valka.lv un laikrakstā „Valkas Novada Vēstis”.	2015.gada marts
4.3.	Attīstības programmas projekta publiskās apspriešanas organizēšana. Vides pārskata projekta saskaņošana ar Vides pārraudzības valsts biroja norādītajām iestādēm.	2015.gada marts
4.4.	Publiskās apspriešanas rezultātu apkopošana.	2015.gada aprīlis
4.5.	Attīstības programmas un vides pārskata projekta publiskās apspriešanas rezultātu izvērtēšana vadības grupā, rezultātu apkopošana	2015.gada aprīlis
4.6.	Attīstības programmas un vides pārskata publiskās apspriešanas kopsavilkuma izstrādāšana, kopsavilkuma publicēšanu mājas lapā www.valka.lv un laikrakstā „Valkas Novada Vēstis”.	2015.gada aprīlis
5.	Attīstības programmas un vides pārskata gala redakcijas.	2015.gada maijs
5.1.	Attīstības programmas un vides pārskata galīgās redakcijas izstrāde, ņemot vērā publiskās apspriešanas rezultātus un institūciju sniegtajos atzinumos norādītos iebildumus un priekšlikumus.	2015.gada maijs
5.2.	Valkas novada domes lēmums par novada attīstības programmas gala redakcijas apstiprināšanu, lēmuma publicēšana mājas lapā un vietējā laikrakstā	2015.gada maijs
5.3.	Apstiprinātās Valkas novada attīstības programmas gala redakcijas publicēšana un iesniegšana VARAM un Vidzemes plānošanas reģionam.	2015.gada jūnijs

7. Ja nepieciešams, aktualizē darba izpildes termiņus pēc 1.redakcijas izstrādes.

Valkas novada domes priekšsēdētājs

(personiskais paraksts)

V.A.Krauklis

NORAKSTS PARHIZS

Valkas novada domes
Kancelejas vadītāja

 G. Likre

28.11.2014



IZRAKSTS

LATVIJAS REPUBLIKA

VALKAS NOVADA DOMEReģ. Nr.90009114839, Norēķinu konts LV62UNLA0050014277098 A/S SEB banka Smiltenes filiāle kods UNLALV2X
Semināra iela 9, Valka, Valkas novads, LV-4701; tālr 64722238, fakss-64707493, E-pasts: novads@valka.lv**SĒDES PROTOKOLS**

Valkā

2015.gada 26.februārī

Protokols Nr.3

16.§

**Par Valkas novada Attīstības programmas 2015.-2022.gadam
1.redakcijas apstiprināšanu un nodošanu sabiedriskai apspriešanai**

(K.Sasiņiņa)

Ņemot vērā faktu, ka spēkā esošā aktualizētā Valkas novada attīstības programma (apstiprināta ar 2014.gada 23.septembra Valkas novada domes lēmumu „Par aktualizētās „Valkas novada attīstības programmas 2010.-2016.gadam (ar 2014.gada grozījumiem) galīgās redakcijas apstiprināšanu”(sēdes protokols Nr.13, 2.§.) ir izstrādāta laika periodam līdz 2016.gadam, bet programmēšanas periods ir līdz 2020.gadam, ir jāizstrādā jauna Valkas novada attīstības programma.

Ar Valkas novada domes 2014.gada 27.novembra lēmumu „Par Valkas novada Attīstības programmas 2015.-2022.gadam izstrādes uzsākšanu” (sēdes protokols Nr.16, 19.§.) tika uzsākts darbs pie plānošanas dokumenta 1.redakcijas izstrādes.

Sagatavojot plānošanas dokumenta 1.redakciju, tika noorganizēta viena vadības grupas sanāksme un četras tematiskās darba grupas - Tehnisko jautājumu, Uzņēmēju, Kaimiņu pašvaldību un Izglītības, kultūras, sporta un jaunatnes lietu tematiskā darba grupa.

Valkas novada attīstības programma laika periodam no 2015.gada līdz 2022.gadam, sastāv no sekojošām daļām:

1. Pasreizējās situācijas analīze - attīstības tendences, problēmas un izaugsmes resursi;
2. Stratēģiskā daļa - vidēja termiņa attīstības prioritātes, rīcības virzieni un pasākumu kopums, vidējā termiņā sasniedzamie rezultāti;
3. Informācija par attīstības programmas izstrādes procesu;
4. Rīcības un investīciju plāns - rīcības un investīciju projektu kopums ne mazāk kā trīs gadu periodam, norādot to saistīti ar atbildīgajiem izpildītājiem un finanšu resursiem;
5. Īstenošanas uzraudzības kārtība – uzraudzības un ziņojuma sagatavošanas periodiskums, ziņojumā analizējamie uzraudzības rādītāji.

Attīstības programmā atspoguļojot saistīti ar Valkas novada ilgtspējīgas attīstības stratēģiju 2013.-2037.gadam ir noteikta novada vīzija, ekonomiskais profils, stratēģiskie mērķi ilgtermiņa prioritātes, vidēja termiņa prioritātes rīcības virzieni un uzdevumi. Izstrādāts rīcības un investīciju plāns.

Pamatojoties uz Ministru kabineta 2009.gada 25.augusta noteikumu Nr.970 „Sabiedrības līdzdalības kārtība attīstības plānošanas procesā” 9.punktu, kas nosaka, ka sabiedriskā apspriede ir sanāksme, kurā piedalās un savus iebildumus un priekšlikumus sniedz sabiedrības pārstāvji un 10.punktu, kas nosaka, ka publiskā apspriešana ir ar ārējo normatīvo aktu vai institūcijas noteikts laikposms, kurā sabiedrības pārstāvji sniedz savus iebildumus un priekšlikumus vai piedalās citās institūcijas organizētās sabiedrības līdzdalības aktivitātēs (piemēram, sabiedriskajās apspriedēs un sabiedriskās domas aptaujās), ir jānosaka publiskās apspriešanas laiki un vietas.

Pamatojoties uz augstākminēto, ņemot vērā Attīstības lietu komitejas 2015.gada 18.februāra lēmumu (sēdes protokols Nr.1, 1.§), un vadoties no likuma „Par pašvaldībām” 14.panta otrās daļas 1.punkta, kas nosaka, ka pašvaldībām likumā noteiktajā kārtībā ir jāizstrādā pašvaldības teritorijas attīstības programma, Attīstības plānošanas sistēmas likuma 6.panta ceturrtās daļas, kas nosaka ilgtermiņa teritorijas attīstības plānošanas dokumentos nosaka attiecīgās teritorijas ilgtermiņa attīstības prioritātes un telpisko perspektīvu, bet vidēja termiņa teritorijas attīstības plānošanas dokumentos — vidēja termiņa prioritātes un to īstenošanai nepieciešamo pasākumu kopumu un 11.panta deviņto daļas, kas nosaka, ka attīstības plānošanas dokumentus nodod sabiedriskai apspriešanai normatīvajos aktos noteiktajos gadījumos un kārtībā, Teritorijas attīstības plānošanas likuma 11.panta 3.daļas, kas nosaka, ka



VALKAS NOVADS



plānošanas reģions sniedz atzinumus par vietējo pašvaldību attīstības stratēģiju un attīstības programmu projektu atbilstību plānošanas reģiona teritorijas attīstības plānošanas dokumentiem un normatīvo aktu prasībām, 12.panta pirmās daļas, kas nosaka vietējas pašvaldības kompetenci un 22.panta trešās daļas, kas nosaka, ka vietējās pašvaldības attīstības programmu apstiprina ar pašvaldības domes lēmumu, ņemot vērā Ministru kabineta 2009.gada 25.augusta noteikumus Nr.970 „Sabiedrības līdzdalības kārtība attīstības plānošanas procesā” un Ministru kabineta 2012.gada 16.oktobra noteikumus Nr.711 „Noteikumi par pašvaldību teritorijas attīstības plānošanas dokumentiem” un VARAM 2014.gada 7.oktobra „Metodiskie ieteikumi attīstības programmu izstrādei reģionālā un vietējā līmenī”, atklāti vārdiski balsojot deputātiem: **PAR** – 12 deputāti (V.A.Krauklis, A.Simulis, V.Rogainis, K.Simonova, M.Stabulniece, V.Bērziņa, A.Sula, A.Gailis, S.Pilskalne, V.Šaicāns, I.Noviks, V.Zariņš), **PRET** - nav, **ATTURAS** - nav,

Valkas novada dome

N O L E M J :

1. Apstiprināt Valkas novada attīstības programmas 2015.-2022.gadam **1.redakciju**.
2. Nodot Valkas novada attīstības programmas 2015.-2022.gadam 1.redakciju sabiedriskai apspriešanai, nosakot sabiedriskās apspriešanas termiņu no **2015.gada 2.marta līdz 2015.gada 2.aprīlim**.
3. Organizēt publiskās apspriešanas sanāksmes Valkas pilsētā un katrā pagasta pārvaldē, sekojošā kārtībā:

Vieta	Datums	Laiks
Semināra iela 9, Valka	2015.gada 9.marts	16:00
„Pūcītes”, Ērgeme, Ērgemes pagasts	2015.gada 10.marts	10:00
Tautas nams, Kārķi, Kārķu pagasts	2015.gada 11.marts	10:00
Saieta nams „Lugažu muiža”, Lugaži, Valkas pagasts	2015.gada 12.marts	10:00
„Dalderi”, Vijciems, Vijciema pagasts	2015.gada 16.marts	10:00
„Luturskola”, Zvārtavas pagasts	2015.gada 19.marts	10:00

4. Paziņojumu par Valkas novada attīstības programmas 1.redakcijas nodošanu sabiedriskajai apspriešanai nosūtīt elektroniski Vidzemes plānošanas reģionam, publicēt mājas lapā www.valka.lv un laikrakstā „Valkas Novada Vēstis”.
5. Uzdot Attīstības un plānošanas nodaļai ne vēlāk kā 30 dienas pēc publiskās apspriešanas beigām sagatavot un publicēt Valkas novada domes mājas lapā www.valka.lv tās kopsavilkumu un dalībnieku sarakstu.
6. Par lēmuma izpildi atbild Attīstības un plānošanas nodaļas vadītājs.
7. Lēmuma izpildi kontrolē novada domes priekšsēdētājs.
8. Lēmums stājas spēkā ar tā pieņemšanas brīdi.

Valkas novada domes priekšsēdētājs (personiskais paraksts)

V.A.Krauklis



VALKAS NOVADS



IZRAKSTS



LATVIJAS REPUBLIKA

VALKAS NOVADA DOME

Reģ Nr 80009114830, Norēķinu konts LV62UNLA0050014277088 A/S SEB banka Smiltenes filiāle kods UNLALV2X
Semināra iela 9, Valka, Valkas novads, LV-4701; tālr 64722238, fakss-64707493, E-pasts: novads@valka.lv

SĒDES PROTOKOLS

Valkā

2015.gada 30.aprīlī

Protokols Nr.6

10.§

Par Valkas novada Attīstības programmas 2015.-2022.gadam gala redakcijas projekta apstiprināšanu un nodošanu Vidzemes plānošanas reģionam atzinuma saņemšanai un sabiedriskās apspriešanas kopsavilkuma apstiprināšanu

(K.Salniņa)

Ar Valkas novada domes 2014.gada 27.novembra lēmumu „Par Valkas novada Attīstības programmas 2015.-2022.gadam izstrādes uzsākšanu” (protokols Nr.16, 19.§.) tika uzsākts darbs pie plānošanas dokumenta 1.redakcijas izstrādes.

Attīstības programmas 1.redakcija izstrādāta saskaņā ar šobrīd spēkā esošiem 2014.gada 16.oktobra Ministru kabineta noteikumiem Nr.711 „Noteikumi par pašvaldību teritorijas attīstības plānošanas dokumentiem” un vadoties no VARAM 2014.gada 7.oktobra „Metodiskie ieteikumi attīstības programmu izstrādei reģionālā un vietējā līmenī”.

Plānošanas dokumenta 1.redakcijas izstrādes procesa ietvaros notika viena vadības grupas sanāksme un četras tematiskās darba grupas - tehnisko jautājumu, uzņēmēju, kaimiņu pašvaldību un izglītības, kultūras, sporta un jaunatnes lietu tematiskā darba grupa.

Attīstības programmā atspoguļojot sasaisti ar Valkas novada ilgtspējīgas attīstības stratēģiju 2013.-2037.gadam ir noteikta novada vīzija, ekonomiskais profils, stratēģiskie mērķi ilgtermiņa prioritātes, vidēja termiņa prioritātes rīcības virzieni un uzdevumi. Izstrādāts rīcības un investīciju plāns.

Kopumā Valkas novada attīstības programma laika periodam no 2015.gada līdz 2022.gadam, sastāv no sekojošām daļām:

1. Pašreizējās situācijas analīze - attīstības tendences, problēmas un izaugsmes resursi;
2. Stratēģiskā daļa - vidēja termiņa attīstības prioritātes, rīcības virzieni un pasākumu kops, vidēja termiņa sasniedzamie rezultāti;
3. Informācija par attīstības programmas izstrādes procesu;
4. Rīcības un investīciju plāns - rīcības un investīciju projektu kops ne mazāk kā trīs gadu periodam, norādot to sasaisti ar atbildīgajiem izpildītājiem un finanšu resursiem;
5. Īstenošanas uzraudzības kārtība – uzraudzības un ziņojuma sagatavošanas periodiskums, ziņojumā analizējamie uzraudzības rādītāji.

Saskaņā ar 2015.gada 26.februāra Valkas novada domes sēdes lēmumu (protokols Nr.3, 16.§.) „Par Valkas novada Attīstības programmas 2015.-2022.gadam 1.redakcijas apstiprināšanu un nodošanu sabiedriskai apspriešanai” tika pieņemts lēmums par attīstības programmas 1.redakcijas apstiprināšanu un nodošanu publiskai apspriešanai.

Laika posmā no 2015.gada 2.marta līdz 2015.gada 2.aprīlim tika noorganizētas publiskās apspriešanas sanāksmes Valkas pilsētā un katrā pagasta pārvaldē.

Attīstības un plānošanas nodāja ir apkopojusi sabiedriskajās apspriedēs izteiktos priekšlikumus, labojumus un ierosinājumus. Sagatavots kopsavilkums par sabiedrības līdzdalības pasākumiem un izstrādāts Valkas novada attīstības programmas 2015.-2022.gadam gala redakcijas projekts.

Paziņojumi par plānošanas dokumenta 1.redakcija publisko apspriešanu tika publicēti mājas lapā www.valka.lv un laikrakstā „Valkas Novada Vēstis”.

Pamatojoties uz augstākminēto, ņemot vērā Finanšu komitejas 2015.gada 20.aprīļa sēdes lēmumu (protokols Nr.4, 12.§), un vadoties no Latvijas Republikas likuma „Par pašvaldībām” 14.panta otrās daļas 1.punkta, kas nosaka, ka pašvaldībām likumā noteiktajā kārtībā ir jāizstrādā pašvaldības teritorijas attīstības programma, Attīstības plānošanas sistēmas likuma 6.panta ceturtās daļas, kas nosaka ilgtermiņa teritorijas attīstības plānošanas dokumentos nosaka attiecīgās teritorijas ilgtermiņa attīstības prioritātes un telpisko perspektīvu, bet vidēja termiņa teritorijas attīstības plānošanas dokumentos — vidēja termiņa prioritātes un to īstenošanai nepieciešamo pasākumu kopumu un 11.panta deviņto daļu, kas nosaka, ka



VALKAS NOVADS



2

attīstības plānošanas dokumentus nodod sabiedriskai apspriešanai normatīvajos aktos noteiktajos gadījumos un kārtībā, Teritorijas attīstības plānošanas likuma 11.panta 3.daju, kas nosaka, ka plānošanas reģions sniedz atzinumus par vietējo pašvaldību attīstības stratēģiju un attīstības programmu projektu atbilstību plānošanas reģiona teritorijas attīstības plānošanas dokumentiem un normatīvo aktu prasībām, 12.panta pirmo daļu, kas nosaka vietējas pašvaldības kompetenci un 22.panta trešo daļu, kas nosaka, ka vietējās pašvaldības attīstības programmu apstiprina ar pašvaldības domes lēmumu, ņemot vērā Ministru kabineta 2009.gada 25.augusta noteikumus Nr.970 „Sabiedrības līdzdalības kārtība attīstības plānošanas procesā”, Ministru kabineta 2012.gada 16.oktobra noteikumus Nr.711 „Noteikumi par pašvaldību teritorijas attīstības plānošanas dokumentiem” un VARAM 2014.gada 7.oktobra „Metodiskie ieteikumi attīstības programmu izstrādei reģionālā un vietējā līmenī”, atklāti vārdiski balsojot deputātiem: **PAR** – 14 deputāti (V.A.Krauklis, U.Ozoliņa, A.Simulis, V.Rogainis, K.Simonova, M.Stabulniece, V.Bērziņa, A.Sula, A.Sjademe, A.Gailis, V.Šaicāns, M.Kreilis, I.Noviks, V.Zariņš), **PRET** - nav, **ATTURAS** - nav,

Valkas novada dome
N O L E M J :

1. Apstiprināt Valkas novada attīstības programmas 2015.-2022.gadam gala redakcijas projektu (pielikumā).
2. Nodot Valkas novada attīstības programmas 2015.-2022.gadam gala redakcijas projektu Vidzemes plānošanas reģionam atzinuma saņemšanai.
3. Apstiprināt un pašvaldības mājas lapā www.valka.lv publicēt sabiedriskās apspriešanas kopsavilkumu (pielikumā).
4. Paziņojumu par Valkas novada attīstības programmas gala redakcijas projekta nodošanu Vidzemes plānošanas reģionam atzinuma saņemšanai publicēt mājas lapā www.valka.lv.
5. Par lēmuma izpildi atbild Attīstības un plānošanas nodaļas vadītāja Gunta Smane.
6. Lēmuma izpildi kontrolē novada domes priekšsēdētājs Vents Armands Krauklis.
7. Lēmums stājas spēkā ar tā pieņemšanas brīdi.

Valkas novada domes priekšsēdētājs (personiskais paraksts)

V.A.Krauklis

IZRAKSTS PAREIZS

Valkas novada domes
Kancelejas vadītāja
Valkā 2015.gada 30.aprīlī

G.Ukre



VALKAS NOVADS



LATVIJAS REPUBLIKA

VALKAS NOVADA DOME

Reģ.Nr.90009114899, Norēķinu konts LV16UNLA0050014283134 A/S "SEB BANKA" Smiltenes filiāle kods UNLALV2X
Semināra iela 9, Valka, Valkas novads, LV-4701; tālr.64722238, fakss-64707493, E-pasts: novads@valka.lv

SĒDES PROTOKOLS

Valkā

2015.gada 25.jūnijā

Nr. 9

20.§

Par Valkas novada Attīstības programmas 2015.-2021.gadam gala redakcijas apstiprināšanu un nodošanu Vidzemes plānošanas reģionam atkārtota atzinuma saņemšanai

(K.Salniņa)

Valkas novada domē saņemta 2015.gada 21.maija Vidzemes plānošanas reģiona vēstule Nr.2.2-2/334 „Atzinums par Valkas novada attīstības programmas 2015.-2022.gadam gala redakcijas projektu” (saņemts un reģistrēts Valkas novada domē 22.05.2015.Nr.3-3/15/996), kur Reģions norāda uz vairākām nepilnībām un nepieciešamajiem labojumiem sagatavojot attīstības programmas gala redakciju.

Atzinumā Reģions lūdz precizēt Valkas novada attīstības programmas darbības termiņu, jo šobrīd programma ir izstrādāta laika periodam 2015.-2022.gads (astoņi gadi), bet saskaņā ar likuma „Attīstības plānošanas sistēmas likums” 8.pantu attīstības programma ir vidēja termiņa plānošanas dokuments, kura darbības termiņš ir nosakāms līdz septiņiem gadiem. Ņemot vērā iepriekš minēto Valkas novada attīstības programmas termiņš jānosaka laika periodam no 2015.-2021.gadam.

Attīstības un plānošanas nodaļa, saskaņā ar Reģiona detalizēto kritēriju izpildes vērtējumu, ir novērsusi visas nepilnības un veikusi nepieciešamos labojumus un sagatavojusi Valkas novada attīstības programmas 2015.-2021.gadam gala redakciju.

Vadoties no Latvijas Republikas 19.05.1994. likuma „Par pašvaldībām” 14.panta otrās daļas 1.punkta, kas nosaka, ka pašvaldībām likumā noteiktajā kārtībā ir jāizstrādā pašvaldības teritorijas attīstības programma, 08.05.2008. „Attīstības plānošanas sistēmas likums” 6.panta ceturtais daļa, kas nosaka ilgtermiņa teritorijas attīstības plānošanas dokumentos nosaka attiecīgās teritorijas ilgtermiņa attīstības prioritātes un telpisko perspektīvu, bet vidēja termiņa teritorijas attīstības plānošanas dokumentos — vidēja termiņa prioritātes un to īstenošanai nepieciešamo pasākumu kopumu un 11.panta deviņo daļu, kas nosaka, ka attīstības plānošanas dokumentus nodod sabiedriskai apspriešanai normatīvajos aktos noteiktajos gadījumos un kārtībā, 13.10.2011. „Teritorijas attīstības plānošanas likums” 11.panta 3.daļu, kas nosaka, ka plānošanas reģions sniedz atzinumus par vietējo pašvaldību attīstības stratēģiju un attīstības programmu projektu atbilstību plānošanas reģiona teritorijas attīstības plānošanas dokumentiem un normatīvo aktu prasībām, 12.panta pirmo daļu, kas nosaka vietējas pašvaldības kompetenci un 22.panta trešo daļu, kas nosaka, ka vietējās pašvaldības attīstības programmu apstiprina ar pašvaldības domes lēmumu, ņemot vērā Ministru kabineta 25.08.2009. noteikumus Nr.970 „Sabiedrības līdzdalības kārtība attīstības plānošanas procesā” un Ministru kabineta 16.10.2012. noteikumus Nr.711 „Noteikumi par pašvaldību teritorijas attīstības plānošanas dokumentiem” un VARAM 2014.gada 7.oktobra „Metodiskie ieteikumi attīstības programmu izstrādei reģionālā un vietējā līmenī”, atklāti vārdiski balsojot deputātiem: **PAR** – 12 deputāti (V.A.Krauklis, U.Ozoliņa, A.Simulis, V.Rogainis, K.Simonova, M.Stabulniece, A.Sula, A.Sjademe, A.Gailis, S.Pilskalne, M.Kreilis, I.Noviks), **PRET** – nav, **ATTURAS** - nav, Valkas novada dome

N O L E M J :

1. Apstiprināt **Uzraudzības pārskatu** par Valkas novada attīstības programmas 2010.-2016.gadam īstenošanas rezultātiem.
2. Precizēt Valkas novada attīstības programmas darbības termiņu uz - **2015.-2021.gads**.
3. Apstiprināt Valkas novada attīstības programmas 2015.-2021.gadam **gala redakciju** (pielikumā).
4. Nodot Valkas novada attīstības programmas 2015.-2021.gadam gala redakciju Vidzemes plānošanas reģionam atkārtota atzinuma saņemšanai.
5. Paziņojumu par Valkas novada attīstības programmas gala redakcijas nodošanu Vidzemes plānošanas reģionam atkārtota atzinuma saņemšanai publicēt mājas lapā www.valka.lv.



VALKAS NOVADS



6. Par lēmuma izpildi atbild Attīstības un plānošanas nodaļas vadītāja.
7. Lēmuma izpildi kontrolē novada domes priekšsēdētājs.
8. Lēmums stājas spēkā ar tā pieņemšanas brīdi.

Valkas novada domes priekšsēdētājs

(personiskais paraksts)

V.A.Krauklis

IZRAKSTS PAREIZS

Valkas novada domes

Kancelejas vadītāja

Valkā 2015.gada 26.jūnijā

G.Ukre



VALKAS NOVADS



7.2.Publicācijas



vaika.lv/aktualitates/novada-domes-paziņojumi/uzsak-vaikas-novada-attistibas-programmas-2015-2022-gadam-izstradi/

VALKAS PILSĒTA ERĢEMES PAGASTS KARKŪ PAGASTS

VALKAS NOVADS

- Aktualitātes
- Pašvaldība
- Pakalpojumi
- Kultūra
- Sports
- Izglītība
- Uzņēmējdarbība
- Galerija
- Sociālā aizsardzība
- Jauniešiem
- Noderīga informācija
- Sludinājumi
- Vakances
- Būvvalde
- Valkas Namsaimnieks
- Sabiedrības līdzdalība
- Projekti
- Draudzes
- Dzīvnieku p...

Sākuklapa » Aktualitātes » Novada domes paziņojumi » **Uzsāk Valkas novada attīstības programmas 2015.-2022.gadam izstrādi**

Uzsāk Valkas novada attīstības programmas 2015.-2022.gadam izstrādi

2014. gada 3. decembris. Kategorijās Novada domes paziņojumi - Komentāru nav Drukāt rakstu



Valkas novada dome paziņo, ka 2014.gada 27.novembrī ir pieņemts lēmums (sēdes protokola izraksts Nr.16,19.§) „Par Valkas novada Attīstības programmas 2015.-2022.gadam izstrādes uzsākšanu”. Saskaņā ar minēto lēmumu tiek uzsākta Valkas novada attīstības programmas 2015.-2022.gadam izstrāde, apstiprināta izstrādes vadības grupa, darba uzdevums un izpildes termiņi.

2014.gada 27.novembra lēmums ( protokola izraksts Nr.16, 19.§) „Par Valkas novada Attīstības programmas 2015.-2022.gadam izstrādes uzsākšanu”

Iesaki šo rakstu: īteikt Like 0 Tweet 0



← valka.lv/aktualitates/novada-domes-paziņojumi/paziņojums-par-valkas-novada-attistibas-programmas-2015-2022-gadam-izstrades-uzsaksanu/

Sākumlapa » Aktualitātes » Novada domes paziņojumi » **Paziņojums par Valkas novada attīstības programmas 2015.-2022.gadam izstrādes uzsākšanu**

Paziņojums par Valkas novada attīstības programmas 2015.-2022.gadam izstrādes uzsākšanu

2015. gada 8. janvāris. Kategorijās Novada domes paziņojumi - Komentāru nav Drukāt rakstu



Valkas novada dome uzsākusi Valkas novada attīstības programmas 2015.-2022.gadam izstrādi. Attīstības plānošanas dokuments tiek izstrādāts laika periodā no 27.11.2014. līdz 30.06.2015.

Attīstības programmas mērķis ir izstrādāt kvalitatīvu pašvaldības vidēja termiņa (līdz 7 gadiem) attīstības plānošanas dokumentu „Valkas novada attīstības programma 2015.-2022.gadam”, kurā noteikts pasākumu kopums pašvaldības ilgtermiņa prioritāšu īstenošanai.

Attīstības plānošanas dokumenta plānotais termiņš ir 2015.-2022.gadam.

Sabiedrības iespējas līdzdarboties:

- 1) Tematiskajās darba grupās, kas tiks veidotas no nozares speciālistiem un interešu grupu pārstāvjiem;
- 2) Publiskajā apspriešanā, kuru plānots uzsākt 2015.gada februārī;

Par līdzdalības pieteikšanu informēsīm tuvojoties plānotajiem līdzdalības pasākumiem.

Precizēta informācija par sabiedrības līdzdalības iespējām tiks publiskota Valkas novada domes mājas lapā <http://www.valka.lv/>, kā arī publicēta pašvaldības informatīvajā bezmaksas izdevumā „Valkas novada vēstis”.

Pirmā vadības grupas sanāksme notiks **2015.gada 14.janvārī**, Valkā, Beverīnas ielā 3, plkst. **13:00**.

Par Valkas novada attīstības programmas izstrādi un par sabiedrības līdzdalību atbildīgā persona: Valkas novada domes Attīstības un plānošanas nodaļas vadītāja Gunta Smāne, tel.: 64707478, 26463408, e-pasts: gunta.smane@valka.lv

Sīkāka informācija: Teritorijas plānotāja Kristīne Salniņa tel.:64707499 vai e-pasts kristine.salnina@valka.lv



VALKAS NOVADS



← valka.lv/aktualitates/novada-domes-paziņojumi/piedava-iespeju-lidzdarboties-valkas-novada-attistibas-programmas-izstrade/

Sāklapa » Aktualitātes » Novada domes paziņojumi » **Piedāvā iespēju līdzdarboties Valkas novada attīstības programmas izstrādē**

Piedāvā iespēju līdzdarboties Valkas novada attīstības programmas izstrādē

2015. gada 30. janvāris. Kategorijās Novada domes paziņojumi - Komentāru nav Drukāt rakstu



Valkas novada dome uzsākusi Valkas novada attīstības programmas 2015.-2022.gadam izstrādi. Attīstības plānošanas dokuments tiek izstrādāts laika periodā no 27.11.2014. līdz 30.06.2015.

Attīstības programmas mērķis ir izstrādāt kvalitatīvu pašvaldības vidēja termiņa (līdz 7 gadiem) attīstības plānošanas dokumentu „Valkas novada attīstības programma 2015.-2022.gadam”, kurā noteikts pasākumu kopums pašvaldības ilgtermiņa prioritāšu īstenošanai. Attīstības plānošanas dokumenta plānotais termiņš ir 2015.-2022.gadam.

Sabiedrības iespējas līdzdarboties:

- 1) Tematiskajās darba grupās, kas tiks veidotas no nozares speciālistiem un interešu grupu pārstāvjiem.

2015.gada 14.janvārī notika pirmā vadības grupas sanāksme, kurā tika lemts, ka kopumā tiks organizētas četras tematiskās darba grupas:

Tematiskās darba grupas nosaukums*	Laiks	Vieta
Tehnisko jautājumu tematiskā darba grupa	2015.gada 5.februārī plkst.14:00	Valkā, Beverīnas ielā 3
Uzņēmēju tematiskā darba grupa	2015.gada 6.februārī plkst.10:00	Valkā, Beverīnas ielā 3
Izglītības, kultūras, sporta un jaunatnes lietu tematiskā darba grupa	2015.gada 9.februārī plkst.15:30	Valkā, Beverīnas iela 3



VALKAS NOVADS



← valka.lv/aktualitates/novada-domes-pazinojumi/piedava-iespeju-lidzdarboties- Valkas-novada-attistibas-programmas-izstrade/

Kaimiņu pašvaldību tematiskā darba grupa	2015.gada 6.februārī plkst.14:30	Valkā, Beverīnas ielā 3
--	----------------------------------	-------------------------

*Interesentus aicinām piedalīties tematiskajās darba grupās.

2) Publiskajā apspriešanā, kuru plānots uzsākt 2015.gada martā;

Par līdzdalības pieteikšanu informēsim tuvojoties plānotajiem līdzdalības pasākumiem.

Precizēta informācija par sabiedrības līdzdalības iespējām tiks publicēta Valkas novada domes mājas lapā <http://www.valka.lv/>, kā arī publicēta pašvaldības informatīvajā bezmaksas izdevumā „Valkas novada vēstis”.

Par Valkas novada attīstības programmas izstrādi un par sabiedrības līdzdalību atbildīgā persona: Valkas novada domes Attīstības un plānošanas nodaļas vadītāja Gunta Smāne, tel.: 64707478, 26463408, e-pasts: gunta.smane@valka.lv

Stākāka informācija: Teritorijas plānotāja Kristīne Salniņa tel.:64707499, 25749130 vai e-pasts kristine.salnina@valka.lv

Facebook, YouTube, Twitter, Instagram, Pinterest, +



VALKAS NOVADS



← valka.lv/aktualitates/novada-domes-pazinojumi/valkas-novada-attistibas-programma-2015-2022-gadam/

Paziņojums par Valkas novada attīstības programmas 1.redakcijas nodošanu publiskai apspriešanai.

2015. gada 27. februāris. Kategorijās Novada domes paziņojumi - 1 komentārs Drukāt rakstu



Saskaņā ar 2015.gada 26.februāra Valkas novada domes sēdes lēmumu (protokols Nr.3,16.§.) „Par Valkas novada Attīstības programmas 2015.-2022.gadam 1.redakcijas apstiprināšanu un nodošanu sabiedriskai apspriešanai” tika pieņemts lēmums par attīstības programmas 1.redakcijas apstiprināšanu un nodošanu publiskai apspriešanai.

Saskaņā ar augstāk minēto tiek organizēta novada attīstības programmas 2015.-2022.gadam 1.redakcijas **sabiedriskā apspriešana**.

Attīstības programma ir vidēja termiņa plānošanas, kas noteiks novada prioritātes un rīcības virzienus turpmākajiem 7 gadiem, tāpēc aicinām novada iedzīvotājus, uzņēmējus, izglītības, veselības, sociālās aprūpes, transporta, vides aizsardzības un novada nevalstisko organizāciju pārstāvjus, kā arī citus interesentus iesaistīties attīstības programmas publiskajā apspriešanā, lai vienotos par turpmākās attīstības galvenajiem virzieniem un veicamajām aktivitātēm Jūsu pārstāvošajās jomās.

Ar attīstības programmas 2015.-2022.gadam 1.redakcijas materiāliem laika posmā no **2015.gada 2.marta līdz 2015.gada 2.aprīlim** var iepazīties:

- 1) Valkas novada domē, Beverīnas ielā 3, 15.kabinetā, darba dienās P.no plkst.8:00-12:00 un 13:00-18:00, Ot.-Ce.no plkst.8:00-12:00 un 13:00-17:00 un Pk.no 8:00-12:00 un 13:00-16:00.
- 2) novada domes mājas lapā www.valka.lv sadaļā Pašvaldības plānošanas dokumenti.
- 3) Rakstiskus komentārus un priekšlikumus par novada attīstības programmas 1.redakciju iespējams iesniegt līdz **2015.gada 2.aprīlim**:
 - 3.1.novada domē, Beverīnas ielā 3, 15.kabinetā;
 - 3.2.sūtot pa pastu uz adresi, Valkas novada dome, Beverīnas iela 3, Valka, Valkas novads, LV-4701
 - 3.3.elektroniski uz e-pasta adresi kristine.salnina@valka.lv
- 4.Novada attīstības programmas 1.redakcijas sabiedriskās apspriedes tiks organizētas Valkas pilsētā un katrā pagasta pārvaldē:



VALKAS NOVADS



← valka.lv/aktualitates/novada-domes-pazinojumi/valkas-novada-attistibas-programma-2015-2022-gadam/

Vieta	Datums	Laiks
Semināra iela 8, Valka	2015.gada 9.marts	18:00
„Pūcītes”, Ērģeme, Ērģemes pagasts	2015.gada 10.marts	10:00
Tautas nams, Kārķi, Kārķu pagasts	2015.gada 11.marts	10:00
Saieta nams „Lugažu muiža”, Lugaži, Valkas pagasts	2015.gada 12.marts	10:00
„Dalderi”, Vijciems, Vijciema pagasts	2015.gada 16.marts	10:00
„Luturskola”, Zvārtavas pagasts	2015.gada 19.marts	10:00

Kontaktpersona:
 Kristīne Salniņa
 Valkas novada domes, Teritorijas plānošanas daļas, Teritorijas plānotāja
 Tel. 64707499, +371 25749130, e-pasts:kristine.salnina@valka.lv

[Attīstības_programma_23.02.2015_1.redakcija](#)

[Valkas_novada_investīciju_plāns_2015](#)

[Valkas novada domes 2015.gada 26.februāra sēdes lēmums \(protokols Nr.3, 16.§\)](#)

iesaki šo rakstu: Ieteikt 1 Like 1 Tweet 0



valka.lv/sabiedribas-lidzdaliba/valkas-novada-attistibas-programmas-1-redakcijas-publika-apsriesana/

VALKAS PILSĒTA ENĢEMES PAGASTS KARKU PAGASTS VALKAS PAGASTS

VALKAS NOVADS

Aktualitātes Pašvaldība Pakalpojumi Kultūra Sports Izglītība Uzņēmējdarbība Valsts iestādes Kontakti

Galerija Sociālā aizsardzība Jauniešiem Noderīga informācija Sludinājumi Vakances Biedrības Valgā

Būvvalde Valkas Namsaimnieks Sabiedrības līdzdalība Projekti Draudzes Dzīvnieku patversme

Sākumlapa » Sabiedrības līdzdalība » Valkas novada attīstības programmas 1.redakcijas publiskā apspriešana

Valkas novada attīstības programmas 1.redakcijas publiskā apspriešana

2015. gada 23. marts. Kategorijās Sabiedrības līdzdalība - Komentāru nav



Saskaņā ar 2015.gada 26.februāra Valkas novada domes sēdes lēmumu (protokols Nr.3, 16.§.) „Par Valkas novada Attīstības programmas 2015.-2022.gadam 1.redakcijas apstiprināšanu un nodošanu sabiedriskai apspriešanai” tika pieņemts lēmums par attīstības programmas 1.redakcijas apstiprināšanu un nodošanu publiskai apspriešanai.

Saskaņā ar augstāk minēto tiek organizēta novada attīstības programmas 2015.-2022.gadam 1.redakcijas **sabiedriskā apspriešana**.

Attīstības programma ir vidēja termiņa plānošanas, kas noteiks novada prioritātes un rīcības virzienus turpmākajiem 7 gadiem, tāpēc aicinām novada iedzīvotājus, uzņēmējus, izglītības, veselības, sociālās aprūpes, transporta, vides aizsardzības un novada nevalstisko organizāciju pārstāvjus, kā arī citus interesentus iesaistīties attīstības programmas publiskajā apspriešanā, lai vienotos par turpmākās attīstības galvenajiem virzieniem un veicamajām aktivitātēm Jūsu pārstāvošajās jomās.

Valkas novada attīstības_programma_2015.-2022.gadam_1.redakcija

Valkas_novada_investiciju_plāns_2015

Pasākumu kalendārs

Jūn 2015			
<<			>>
P	O	T	C
1	2	3	4
8	9	10	11
15	16	17	18
22	23	24	25
29	30	1	2

Seko mums

Pasākumi Valkas novada

10. jūn. Tikšanās ar novadnieci Aus



Valkas novada domes 29.janvāra sēdes lēmumi

• Apstiprināt saistošos noteikumus Nr.1 «Grozījumi 2014.gada 27.februāra saistošajos noteikumos Nr.10 «Valkas novada domes 2014.gada ziedojumu un dāvinājumu budžets»».

• Apstiprināt Valkas novada domes administrācijas un iestāžu amatu sarakstus, darba algu likmes un darba algu likmes ar samazinājumu uz nenoteiktu laiku.

• Noteikt atlīdzību Valkas novada domes deputātiem par deputāta pienākumu pildīšanu 6,50 eiro par vienu nostrādāto darba stundu un komisiju locekļiem par darbu komisijās 6,50 eiro par vienu nostrādāto darba stundu. Noteikt atlīdzību komisiju locekļiem, kuri vienlaicīgi veic komisijas sekretāra (protokolista) pienākumus, par

darbu komisijās 7 eiro par vienu nostrādāto darba stundu.

• Piešķirt no Valkas novada pašvaldības 2015.gada pamatbudžeta 53 792,00 eiro nevalstiskajām organizācijām.

• Piešķirt Meža dienu pasākumu norisei Valkas novadā, maksai par atkritumu izvešanu, koku, daudzgadīgo stādījumu atjaunošanai un puķu stādu iegādei, BIO pārvietojamo tualetu iegādei, vides sakārtošanai (Valkas pilsētas rotaļu laukuma žoga atjaunošana, Valkas pilsētas liepu vainaģu veidošana, Infopaviljona un mežnieku mājas apkārtnes, represēto piemiņas vietas sakopšana Kārķu pagastā, slūžu remonts Ergemes pagastā), automašīnas iegādei noteikumu savākšanai, strūklakas ierīkošanai

un gulbju mītnes uzstādīšanai Valkas pilsētas dīķī. Kopā visiem pasākumiem izlietot EUR 63 378.

• Apstiprināt saistošos noteikumus Nr.2 «Valkas novada domes 2015.gada pamatbudžets».

• Apstiprināt saistošos noteikumus Nr.3 «Valkas novada domes 2015.gada speciālais budžets».

• Apstiprināt saistošos noteikumus Nr.4 «Valkas novada domes 2015.gada ziedojumu un dāvinājumu budžets».

• Konceptuāli atbalstīt aizņēmumu ņemšanu:
– investīcijām Valkas novada izglītības iestāžu infrastruktūras un materiālās bāzes uzlabošanai;
– investīcijām Valkas novada autonomo funkciju veikšanai nepieciešamo transporta līdzekļu iegādei;

– izdevumiem Valkas novada prioritāro investīciju projektu īstenošanai.

• Apstiprināt Valkas novada domes Nolikumu Nr.1 «Valkas pilsētas pirmsskolas izglītības iestādes «Pasaciņa» nolikums».

• Apstiprināt Valkas novada domes Nolikumu Nr.2 «Valkas ģimnāzijas nolikums».

• Apstiprināt valsts budžeta mērķdotāciju pašvaldību vispārējās pamatizglītības un vispārējās vidējās izglītības iestāžu pedagogu darba samaksai un valsts sociālās apdrošināšanas obligātajām iemaksām sadalī Valkas novadā no 2015.gada 1.janvāra līdz 31.augustam.

• Par Mierkalna tautas nama vadītāju iecelt Eviju Zemī. ♦

Informācija par Valkas novada attīstības programmas 1.redakcijas nodošanu publiskai apspriešanai

Teksts: Kristīne Salniņa, Valkas novada domes Teritorijas plānošanas daļas teritorijas plānotāja

Saskaņā ar 2015.gada 18.februāra Attīstības lietu komitejas lēmumu (protokols Nr.1.1.8.) «Par Valkas novada Attīstības programmas 2015. – 2022.gadam 1.redakcijas apstiprināšanu un nodošanu sabiedriskai apspriešanai» uz kārtējo domes sēdi tika virzīts jautājums par attīstības programmas 1.redakcijas apstiprināšanu un nodošanu publiskai apspriešanai.

Saskaņā ar augstāk minēto tiek plānots organizēt novada attīstības programmas 2015. – 2022.gadam 1.redakcijas sabiedrisko apspriešanu.

Attīstības programma ir vidēja termiņa plānošanas, kas noteiks

novada prioritātes un rīcības virzienus turpmākajiem 7 gadiem, tāpēc aicinām novada iedzīvotājus, uzņēmējus, izglītības, veselības, sociālās aprūpes, transporta, vides aizsardzības un novada nevalstisko organizāciju pārstāvjus, kā arī citus interesentus iesaistīties attīstības programmas publiskajā apspriešanā lai vienotos par turpmākās attīstības galvenajiem virzieniem un veicamajām aktivitātēm Jūsu pārstāvošajās jomās.

Ar attīstības programmas 2015. – 2022.gadam materiāliem laika posmā no 2015.gada 2.marta līdz 2015.gada 2.aprīlim varēs iepazīties:

1) Valkas novada domē, Beverīnas

ielā 3, 15.kabinētā, pirmdienās no plkst. 8.00 – 12.00 un 13.00 – 18.00, no otrdienas līdz ceturtdienai no plkst. 8.00 – 12.00 un 13.00 – 17.00 un piektdienās no 8.00 – 12.00 un 13.00 – 16.00.

2) novada domes mājas lapā www.valka.lv sadaļā Pašvaldības plānošanas dokumenti.

3) Rakstiskus komentārus un priekšlikumus par novada attīstības programmas 1.redakciju būs iespējams iesniegt līdz 2015.gada

2.aprīlim:
3.1. novada domē, Beverīnas ielā 3, 15.kabinētā;
3.2. sūtot pa pastu uz adresi, Valkas novada dome, Beverīnas iela 3, Valka, Valkas novads, LV-4701
3.3. elektroniski uz e-pasta adresi kristine.salnina@valka.lv
4. Novada attīstības programmas 1.redakcijas sabiedriskās apspriedes tiek plānots organizēt Valkas pilsētā un katrā pagasta pārvaldē.

Vieta	Datums	Laiks
Semināra iela 9, Valka	2015.gada 9.marts	16.00
«Pācītes», Ergeme, Ergemes pagasts	2015.gada 10.marts	10.00
Tautas nams, Kārķi, Kārķu pagasts	2015.gada 11.marts	10.00
Saieta nams «Lugažu muiža», Lugaži, Valkas pagasts	2015.gada 12.marts	10.00
«Daldeni», Vijciems, Vijciema pagasts	2015.gada 16.marts	10.00
«Luhurskola», Zvārtavas pagasts	2015.gada 19.marts	10.00



www.vidzeme.lv/vietejo_pasvaldibu_attistibas_programmu_izstrade_un_aktualizacija/

VIDZEME
CEĻŠ VED AUGŠUP!

(A+) (a-) [Lapas karte](#)

<p>Jaunami Vidzemē</p> <p>Vidzemes plānošanas reģions</p> <p>Par Vidzemi</p> <p>ES fondu jaunumi</p> <p>Kultūra</p> <p>Projekti</p> <p>Informācija uzņēmējiem</p> <p>Attīstības plānošana</p> <p>↳ Pašvaldību ilgtspējīgas attīstības stratēģiju un attīstības programmu izvērtēšanas kārtība</p> <p>Sabiedrības līdzdalība</p> <p>↳ VPR Ilgtspējīgas attīstības stratēģijas un attīstības programmas izstrāde</p> <p>Vietējo pašvaldību teritorijas plānojumu un to grozījumu izstrāde</p> <p>Vietējo pašvaldību ilgtspējīgas attīstības stratēģiju izstrāde</p> <p>Vietējo pašvaldību Attīstības programmu izstrāde un aktualizācija</p>	<p>Vidzemes plānošanas reģiona vietējo pašvaldību Attīstības programmu izstrāde un aktualizācija</p> <p>Paziņojums par Valkas novada attīstības programmas 1. redakcijas nodošanu publiskai apspriešanai</p> <p>Paziņojums par Valmieras pilsētas ilgtspējīgas attīstības stratēģiju 2015.-2030.gadam un Valmieras pilsētas attīstības programmu 2015.-2020.gadam</p> <p>Paziņojums par līdzdalības iespējām Kocēnu novada attīstības programmas publiskajā apspriešanā</p> <p>Paziņojums par līdzdalības iespējām Valmieras pilsētas attīstības plānošanas dokumentu - ilgtspējīgas attīstības stratēģijas 2015.-2030.gadam un attīstības programmas 2015.-2020.gadam izstrādes procesā</p> <p>Ziņojums par Jaunpiebalgas novada Jaunpiebalgas novada ilgtspējīgas attīstības stratēģijas 2014.-2030. gadam 1. redakcijas un novada attīstības programmas 2014.-2020. gadam pilnveidotās redakcijas publisko apspriešanu un sabiedrisko apspriedi</p> <p>Paziņojums par Jaunpiebalgas novada Ilgtspējīgas attīstības stratēģijas 2014.-2030. gadam un Attīstības programmas 2014.-2020. gadam publisko apspriešanu</p> <p>Paziņojums par Apes novada attīstības programmas 2014.-2020. gadam 1. redakcijas sabiedrisko apspriešanu. (Līdz 2014. gada 20. janvārim)</p> <p>Paziņojums par sabiedrības līdzdalību Valkas novada attīstības programmas 2010. – 2016. gadam aktualizāciju (līdz 2013. gada 19. jūnijam)</p> <p>Informatīvais ziņojums par Madonas novada attīstības programmu 2013.-2020.gadam</p> <p>Paziņojums par sabiedrības līdzdalību Valkas novada Ilgtspējīgas attīstības stratēģijas 2013.-2037.gadam un aktualizētās Valkas novada attīstības programmas 2010.-2016.gadam 1.redakcijas publisko apspriešanu</p> <p>Paziņojums par Varakļānu novada attīstības programmas 2013.–2020.gadam 1.redakcijas nodošanu publiskajai apspriešanai (Līdz 2012. gada 6. novembrim)</p>
---	---



Sākumlapa » Aktualitātes » Novada domes paziņojumi » **Paziņojums par Valkas novada attīstības programmas gala redakcijas projekta nodošanu Vidzemes plānošanas reģionam atzinuma saņemšanai**

lai meklētu, ievadi tekstus un spied Enter

Paziņojums par Valkas novada attīstības programmas gala redakcijas projekta nodošanu Vidzemes plānošanas reģionam atzinuma saņemšanai

Pasākumu kalendārs

2015. gada 7. maijs. Kategorijās Novada domes paziņojumi, Sabiedrības līdzdalība - Komentāru nav

Drukāt rakstu



Valkas novada dome paziņo, ka saskaņā ar 2015.gada 30.aprīļa sēdes lēmumu (protokols Nr.6,10.§.) „Par Valkas novada Attīstības programmas 2015.-2022.gadam gala redakcijas projekta apstiprināšanu un nodošanu Vidzemes plānošanas reģionam atzinuma saņemšanai un sabiedriskās apspriešanas kopsavilkuma apstiprināšanu” tika pieņemts lēmums par attīstības programmas gala redakcijas projekta apstiprināšanu un nodošanu plānošanas reģionam atzinuma saņemšanai, kā arī apstiprināts sabiedriskās apspriešanas kopsavilkums.

Jūn 2015						
<<	P	O	T	C	P	S
	1	2	3	4	5	6
	8	9	10	11	12	13
	15	16	17	18	19	20
	22	23	24	25	26	27
	29	30	1	2	3	4

Seko mums



[Valkas_nov_invest_plans_07_05_2015_gala_red_pro](#)

[Lemums_par_nodosanu_atzinumam](#)

[KOPSAVILKUMS_par_AP_sab_aps](#)

Kontaktpersona:

Kristīne Salniņa

Valkas novada domes, Teritorijas plānošanas daļas, Teritorijas plānotāja

Tel. 64707499, +371 25749130, e-pasts:kristine.salnina@valka.lv

Pasākumi Valkas novadā drīzumā

- 10. jūn. Tikšanās ar novadnieci Ausmu Kurpnieci Turmā
- 10. jūn. Draudzības spēle futbolā: Latvijas U23 izlase pret Igaunijas U23 izlasi
- 12. jūn. Vidzemes reģiona brigādes Ugunsdzēsības lietišķā sporta sacensības
- 12. jūn. Izlaidums Kārķu pamatskolā
- 12. jūn. Izlaidums Ērgemes pamatskolā
- 12. jūn. Izlaidums Valkas pamatskolā
- 12. jūn. Ērgemes pagasta 3X3 ielu basketbola čempionāts 2015

Iesaki šo rakstu:





V Paziņojums par Valkas novad... x +

valka.lv/aktualitates/novada-domes-pazinojumi/pazinojums-par-valkas-novada-attistibas-programmas-precizetas-gala-redakcijas-nodosanu-vidzemes-planosanas-regionam-atkartota-atzinu... Search

Sāklmlapa » Aktualitātes » Novada domes paziņojumi » **Paziņojums par Valkas novada attīstības programmas precizētās gala redakcijas nodošanu Vidzemes plānošanas reģionam atkārtota atzinuma saņemšanai**

Paziņojums par Valkas novada attīstības programmas precizētās gala redakcijas nodošanu Vidzemes plānošanas reģionam atkārtota atzinuma saņemšanai

2015. gada 29. jūnijs. Kategorijās Novada domes paziņojumi, Sabiedrības līdzdalība - Komentāru nav [Drukāt rakstu](#)



Valkas novada dome paziņo, ka saskaņā ar 2015.gada 25.jūnija sēdes lēmumu (protokols Nr.9,20.§.) „Par Valkas novada Attīstības programmas 2015.-2021.gadam gala redakcijas apstiprināšanu un nodošanu Vidzemes plānošanas reģionam atkārtota atzinuma saņemšanai” tika pieņemts lēmums par attīstības programmas precizētās gala redakcijas apstiprināšanu un nodošanu plānošanas reģionam atkārtota atzinuma saņemšanai, kā arī apstiprināts Uzraudzības pārskats par Valkas novada attīstības programmas īstenošanas rezultātiem.

[Vidzemes plānošanas reģiona atzinums](#)

[25.06.2015.lēmums \(protokols Nr.9,20.§.\)](#)

[Uzraudzības pārskats par Valkas novada attīstības programmas īstenošanas rezultātiem](#)

[Valkas novada attīstības programma 2015.-2021.gadam](#)

[Valkas novada attīstības programma 2015.-2021.gadam \(1.pielikums Investīciju plāns\)](#)

[Sabiedriskās apspriešanas kopsavilkums](#)

[334 VALKA-kriteriji\[1\]](#)

Kontaktpersona:
 Kristīne Salniņa
 Valkas novada domes, Teritorijas plānošanas daļas, Teritorijas plānotāja
 Tel. 64707499, +371 25749130, e-pasts:kristine.salnina@valka.lv

lai meklētu, ievadi tekstū un spied Enter

Pasākumu kalendārs

Jūli 2015						
<<	P	O	T	C	P	S
	29	30	1	2	3	4
	6	7	8	9	10	11
	13	14	15	16	17	18
	20	21	22	23	24	25
	27	28	29	30	31	1
						2

Seko mums



Pasākumi Valkas novadā drīzumā

16. jūli. UNO kāršu spēles turnīrs Jauniešu birojā

17. jūli. Šautriņu mešanas turnīrs jauniešiem

17. jūli. Ērģemes pagasta pludmales volejbola čempionāts 2.posms

17. jūli. Dailes teātra aktieru ansambļa „ILGA” 10 gadu jubilejas koncertuzvedums „17 PANSIONĀTA MIRKĻI”

18. jūli. Velotūre "Pēc Naukšēnu labumiem"

18. jūli. Valkas novada Pludmales volejbola tūre Ērģemē

22. jūli. Spēļu turnīrs galda tenisā jauniešiem



VALKAS NOVADS



7.3.Citi dokumenti

7.3.1. Sabiedrības līdzdalības pasākumi

Paziņojumi par Attīstības programmas 1.redakcijas sabiedrisko apspriešanu tika publicēti:

- 1)www.valka.lv
- 2)Laikrakstā „Valkas Novada Vēstis”
- 3)Plānošanas reģiona mājas lapā www.vidzeme.lv

Attīstības programmas 2015.-2021.gadam 1.redakcijas materiāli sabiedriskās apspriešanas laikā bija pieejami:

- 1) Valkas novada domē, Beverīnas ielā 3, 15.kabinetā, darba dienās P.no plkst.8:00-12:00 un 13:00-18:00, Ot.-Ce.no plkst.8:00-12:00 un 13:00-17:00 un Pk.no 8:00-12:00 un 13:00-16:00.
- 2) novada domes mājas lapā www.valka.lv sadaļā Pašvaldības plānošanas dokumenti;
- 3)apmeklējot organizētās sabiedriskās apspriedes laikā (katrā pagasta pārvaldē).

Rakstiskus komentārus un priekšlikumus par novada attīstības programmas 1.redakciju bija iespējams iesniegt līdz **2015.gada 2.aprīlim**:

- 1)novada domē, Beverīnas ielā 3, 15.kabinetā (brīvā formā);
- 2)sūtot pa pastu uz adresi, Valkas novada dome, Beverīnas iela 3, Valka, Valkas novads, LV-4701 (brīvā formā)
- 3)elektroniski uz e-pasta adresi kristine.salnina@valka.lv (brīvā formā);
- 4)Tematiskajās darba grupās, kas tika veidotas no nozares speciālistiem un interešu grupu pārstāvjiem.

Novada attīstības programmas 1.redakcijas sabiedriskās apspriedes tika organizētas Valkas pilsētā un katrā pagasta pārvaldē:

Vieta	Datums	Laiks
Semināra iela 9, Valka	2015.gada 9.marts	16:00
„Pūcītes”, Ērgeme, Ērgemes pagasts	2015.gada 10.marts	10:00
Tautas nams, Kārķi, Kārķu pagasts	2015.gada 11.marts	10:00
Saieta nams „Lugažu muiža”, Lugaži, Valkas pagasts	2015.gada 12.marts	10:00
„Dalderi”, Vijciems, Vijciema pagasts	2015.gada 16.marts	10:00
„Luturskola”, Zvārtavas pagasts	2015.gada 19.marts	10:00



VALKAS NOVADS



Valka, (09.03.2015.) 16:00-17:00

Sanāksmē piedalās 16 (sešpadsmit) dalībnieki. Piedalās pašvaldības iestāžu un struktūrvienību pārstāvji (saskaņā ar pielikumā pievienoto reģistrācijas lapu).

DISKUSIJAS PAR:

Diskusijas tiek uzsāktas par degradētajām teritorijām Valkas pilsētā. Plānošanas dokumentā, kā degradētās teritorijas jāmin: Varoņu iela 39, Kalnmelderu zeme un Parka ielas dzīvojamo māju rajons.

Dalībnieki vienojas, ka nepieciešams precizēt informāciju, kas saistās ar uzņēmējdarbības vidi Valkas pilsētā. No plānošanas dokumenta, kur uzskaitīti lielākie pilsētas uzņēmēji, dzēst informāciju par SIA „Indrāni - V”, SIA „Valhalla” un SIA „Valkas meži”. Labot uzņēmuma nosaukumu no SIA „ML Eirobūve” uz SIA „MJ Eirobūve”.

Jāpapildina informācija sadaļā „Sports”, jāmin, ka kopumā novadā ir 19 (deviņpadsmit) volejbola laukumi (t.sk. pludmales volejbola laukumi), trīs slidotavas (Ērgeme, Valka un Vijciems). Precizēt tekstu par Bērnu un jaunatnes sporta skolai piederošo sporta zāli: Bērnu un jaunatnes sporta skolas sporta zāle Varoņu ielā.

Sadaļu „Veselības aprūpe un veselības veicināšana”, papildināt ar informāciju, ka Valkā ir pieejami pakalpojumi ko sniedz SIA „Ziemeļaustrumu Latvijas mutes veselības centrs”, E.Gulbja Laboratorija (veic visu veidu medicīniskās analīzes), SIA "Balvu un Gulbenes slimnīcu apvienība" Valkā atvēra konsultatīvo kabinetu, kurā pieaugušajiem un bērniem ir iespēja saņemt valsts apmaksātus otolaringologa (LOR) pakalpojumus, kā arī kardiologa pakalpojumus.

Plānošanas dokumentā ir jāmin, ka Rūjienas ielas 31 katlu māja, joprojām tiek darbināta ar dīzeļdegvielu, kas rada nelabvēlīgu ietekmi uz vidi.

Sanāksmes laikā saņemts viens rakstisks priekšlikums saskaņā ar pielikumā pievienoto iesniegumu.

NOLEMJ: Plānošanas dokumentā iekļaut diskusijās pārrunātas izmaiņas.

Ērgemes pagasts, (10.03.2015.) 10:00 – 11:00

Sanāksmē piedalās 10 (desmit) dalībnieki. Galvenokārt pašvaldības iestāžu un struktūrvienību pārstāvji un Ērgemes pagasta Zemnieku saimniecības „Kārkliņi” īpašniece (saskaņā ar pielikumā pievienoto reģistrācijas lapu).

DISKUSIJAS PAR:

Diskusijas tiek uzsāktas par degradētajām teritorijām Ērgemes pagastā. Plānošanas dokumentā, kā degradētās teritorijas jāmin: “Ķaupi”, “Eglītes” un “Miciņi”.



VALKAS NOVADS



Dalībnieki vienojas, ka nepieciešams precizēt informāciju, kas saistās ar uzņēmējdarbības vidi Ērgemes pagastā. Sadaļā, kā vieni no lielākajiem un pelnošākajiem uzņēmējiem jāmin, Z/s “Kalnstrīķi”, kam viens no darbības veidiem ir metālapstrāde, Z/s “Labārti”, kam darbības veids ir piena lopkopība un graudkopība, Z/s “Keide Plus” – ogu pārstrāde.

Sadaļu “Sociālā palīdzība un sociālie pakalpojumi” papildināt ar informāciju par sociālajiem dzīvokļiem, kas atrodas Turnā, “Valžkalnos”, šobrīd no 10 (desmit) pieejamiem dzīvokļiem 6 (seši) ir aizpildīti. Pagasta iedzīvotāji ar šo pakalpojumu ir ļoti apmierināti, min, kā veiksmīgi realizētu ideju. Iedzīvotāji uzsver, ka plānošanas dokumentā jāuzsver un jāatspoguļo patiesā situācija par ūdens kvalitāti Ērgemes ciema līvānu dzīvojamo māju rajonā. Norāda, ka ūdens kvalitāte neatbilst kritērijiem. Jāmeklē risinājums papildinot investīciju plānu ar projekta ideju, kas saistās ar ūdensvada pārbūvi un kanalizācijas tīklu izbūvi.

Investīciju plānā ir nepieciešams iekļaut projekta idejas: “Valžkalni”, saimniecības ēkas renovācija un izbūvēt skatu laukumu un kāpnis “Cepurkalnā”.

Sanāksmes laikā tika saņemti rakstiski priekšlikumi saskaņā ar pielikumā pievienotajiem iesniegumiem.

NOLEMJ: Plānošanas dokumentā iekļaut diskusijās pārrunātās izmaiņas. Pārskatīt rakstiskos priekšlikumus, iekļaut informāciju plānošanas dokumentā.

Kārķu pagasts, (11.03.2015.) 10:00-11:00

Sanāsmē piedalās 20 (divdesmit) dalībnieki, 12 (divpadsmit) no tiem pagasta iedzīvotāji (saskaņā ar pielikumā pievienoto reģistrācijas lapu).

DISKUSIJAS PAR:

Diskusijas tiek uzsāktas par uzņēmējdarbības vidi pagastā. Sadaļu “Uzņēmējdarbības vide” nepieciešams precizēt un papildināt ar pagasta lielākajiem un pelnošākajiem uzņēmējiem: Z/s “Tūži”, Z/s “Brieži”, Z/s “Mežavoti”, kam galvenais nodarbošanās veids ir lauksaimniecība (kartupeļu audzēšana), SIA “A.G.V.”

Sanāksmes laikā iedzīvotājiem radās jautājumi, kas saistās ar pagasta ceļiem un to uzturēšanu. Pagasta pārvaldes vadītājs sniedza atbildes uz iedzīvotāju uzdotajiem sadzīviskajiem jautājumiem. Iedzīvotājiem tika sniegta informācija par īpašuma tiesību jautājumiem un lauksaimniecības zemes nomas iespējām.

Sanāksmes laikā netika saņemti rakstiski priekšlikumi.

NOLEMJ: Plānošanas dokumentā iekļaut diskusijās pārrunātās izmaiņas.



VALKAS NOVADS



Valkas pagasts, (12.03.2015.) 10:00-10:30

Sanāksmē piedalās 8 (astoņi) dalībnieki. Galvenokārt pašvaldības iestāžu un struktūrvienību pārstāvji (saskaņā ar pielikumā pievienoto reģistrācijas lapu).

DISKUSIJAS PAR:

Diskusijas tika uzsāktas norādot, ka Valkas pagasta teritorijā vairs nav pasta nodaļas.

Plānošanas dokumentā kā degradēto teritoriju jāmin: K/S "Lugaži"-kalte.

Tiek pārrunāti aktuāli sadzīviski jautājumi, kas saistās ar caurteku uzturēšanu, tīrīšanu un labošanu.

Tiek ierosināts Teritorijas plānojumā un pašvaldības autoceļu sarakstā iekļaut ceļu Kaiči-Bekas.

Sanāksmes laikā netika saņemti rakstiski priekšlikumi.

NOLEMJ: Plānošanas dokumentā iekļaut diskusijās pārrunātās izmaiņas. Izvērtēt minētā ceļa nepieciešamību iekļaut pašvaldības autoceļu sarakstā.

Vijciema pagasts, (16.03.2015.) 10:00-10:30

Sanāksmē piedalās 6 (seši) dalībnieki, pašvaldības iestāžu un struktūrvienību pārstāvji (saskaņā ar pielikumā pievienoto reģistrācijas lapu).

DISKUSIJAS PAR:

Diskusiju nav. Uz sanākumi nav ieradies neviens sabiedrības pārstāvis.

Sanāksmes laikā rakstiski priekšlikumi saņemti no pārvaldes vadītājas, skolas direktores un tautas nama vadītājas, saskaņā ar pielikumā pievienotajiem iesniegumiem.

NOLEMJ: Pārskatīt rakstiskos priekšlikumus, iekļaut informāciju plānošanas dokumentā.

Zvārtavas pagasts, (19.03.2015.) 10:00-11:00

Sanāksmē piedalās 11 (vienpadsmit) dalībnieki. Galvenokārt pašvaldības iestāžu un struktūrvienību pārstāvji un divi pagasta iedzīvotāji Zemnieku saimniecības „Avoti” darbiniece un A.Lielgalve (saskaņā ar pielikumā pievienoto reģistrācijas lapu).

DISKUSIJAS PAR:

Diskusijas tiek uzsāktas par uzņēmējdarbības vidi pagastā. Sadaļu "Uzņēmējdarbības vide" nepieciešams precizēt un papildināt ar pagasta lielākajiem un pelnošākajiem uzņēmējiem: Z/s "Vasi", Z/s "Lejaskalni", Z/s "Bērzkalni", Z/s "Pļavnieki".

Norāda, ka izvērtējot Investīciju plānu tika secināts, ka Mierkalna tautas nama teritorijas labiekārtošanai ir nepieciešams lielāks finansējums nekā šobrīd ir paredzēts investīciju plānā.



VALKAS NOVADS



Pagasta iedzīvotāju interesēja jautājums, par ceļa Bērskalni-Šodi īpašuma tiesībām, norādot, ka šobrīd ceļš atrodas uz privātās zemes. Iedzīvotāja minēto ceļu ieteica iekļaut pašvaldības autoceļu sarakstā. Kā risinājums šī ceļa iekļaušanai pašvaldības autoceļu sarakstā tika minēts: “Ja tiek panākta vienošanās ar zemju īpašniekiem par zemes zem ceļa dāvinājumu pašvaldībai, tad pašvaldība to iekļaus ceļu sarakstā”.

Sanāksmēs laikā netika saņemti rakstiski priekšlikumi.

NOLEMJ: Plānošanas dokumentā iekļaut diskusijās pārrunātās izmaiņas.

Sīkāk skatīt, KOPSAVILKUMS PAR VALKAS NOVADA ATTĪSTĪBAS PROGRAMMAS 2015.-2021.GADAM 1.REDAKCIJAS SABIEDRISKO APSPRIEDI.



VALKAS NOVADS



7.4.Stratēģiskais ietekmes uz vidi novērtējums



Valsts vides dienests

VALMIERAS REĢIONĀLĀ VIDES PĀRVALDE

L.Paegles iela 13, Valmiera, LV-4201, tālr. 64207266, fakss 64207281, e-pasts parvalde@valmiera.vvd.gov.lv, www.vvd.gov.lv

Valmierā

08.01.2015. Nr.8.5.-07/37

Uz 08.12.2014. Nr.3-9/2720

Valkas novada domei
novads@valka.lv

NOSACĪJUMI Nr.0940200-01

Valkas novada teritorijas plānojuma izstrādei

Pamatojums:

Ministru kabineta 2012.gada 16.oktobra noteikumu Nr.711 „Noteikumi par pašvaldību teritorijas plānošanas dokumentiem” 53.punkts; Valkas novada domes vēstule (08.12.2014. Nr.3-9/2720) ar lūgumu sniegt nosacījumus jauna Valkas novada teritorijas plānojuma izstrādes uzsākšanai; Valkas novada domes sēdes protokols (27.11.2014. Nr.16 8.§) „Par jauna Valkas novada teritorijas plānojuma grozījumu izstrādes uzsākšanu, tā izstrādes vadītāja un darba uzdevumu apstiprināšanu”; Pielikums Valkas novada domes 2014.gada 27.novembra sēdes lēmumam (protokola Nr.16 8.§) „Darba uzdevums Valkas novada teritorijas plānojuma izstrādei”.

1. Teritorijas plānojuma grozījumi izstrādājami, ievērojot šādas vides aizsardzības prasības:



VALKAS NOVADS



- 1.1. Aizsargjoslu likumā (spēkā no 1997.gada 11.marta) noteiktās prasības attiecībā uz vides un dabas resursu aizsardzības aizsargjoslām, ekspluatācijas, u.c. aizsargjoslām, to izveidošanas (arī grozīšanas un likvidēšanas) pamatprincipiem un īpašuma lietošanas tiesību aprobežojumiem.
- 1.2. Vides aizsardzības likuma (spēkā no 2006.gada 29.novembra) prasības, īpaši vēršam uzmanību uz 3.panta pirmās daļas 2., 3., un 4.punktā noteiktajiem vides aizsardzības principiem, t.sk. piesardzības, novēršanas un izvērtēšanas principu.
- 1.3. Likumā par piesārņojumu (spēkā no 2001.gada 1.jūlija) noteiktos mērķus un prasības.
- 1.4. Ūdens apsaimniekošanas likumā (spēkā no 16.10.2002.) noteiktos mērķus un kritērijus.
- 1.5. Likuma „Par zemes dzīlēm” (spēkā no 1996.gada 4.jūnija) prasības.
- 1.5. Sugu un biotopu aizsardzības likuma (spēkā no 19.04.2000.) prasības.
- 1.6. Ministru kabineta 2013.gada 22.februāra noteikumu Nr.34 „Noteikumi par piesārņojošo vielu emisiju ūdenī” prasības.
- 1.7. Ministru kabineta 2011.gada 31.maija noteikumu Nr.418 „Noteikumi par riska ūdensobjektiem” prasības.
- 1.9. Likuma „Par ietekmes uz vidi novērtējumu” (spēkā no 1998.gada 13.novembra) kritērijus un prasības.
- 1.10. Ministru kabineta 2004.gada 23.aprīļa noteikumu Nr.157 „Kārtība, kādā veicams ietekmes uz vidi stratēģiskais novērtējums” prasības.
- 1.11. Likuma „Par īpaši aizsargājamām dabas teritorijām” (spēkā no 1993.gada 7.aprīļa) prasības.
- 1.12. Likuma „Par Ziemeļvidzemes biosfēras rezervātu” (spēkā no 1998.gada 13.janvārī) prasības.
- 1.13. Ministru kabineta 2011.gada 19.aprīļa noteikumu Nr.303 „Ziemeļvidzemes biosfēras rezervāta individuālie aizsardzības un izmantošanas noteikumi” prasības.
- 1.14. Ministru kabineta 2010.gada 16.marta noteikumu Nr.264 „Īpaši aizsargājamo dabas teritoriju vispārējie aizsardzības un izmantošanas noteikumi” prasības.
- 1.15. Ministru kabineta 2008.gada 20.novembra noteikumu Nr.957 „Aizsargājamo ainavu apvidus „Ziemeļgauja” individuālie aizsardzības un izmantošanas noteikumi” prasības.
- 1.16. Ministru kabineta 2010.gada 30.septembra noteikumu Nr.925 „Sugu un biotopu aizsardzības jomas eksperta atzinuma saturs un tajā ietvertās minimālās prasības” prasībām.
- 1.17. Ministru kabineta 2002.gada 12.marta noteikumu Nr.118 „Noteikumi par virszemes un pazemes ūdeņu kvalitāti” prasības.

2. Uzsākot izstrādāt Valkas novada teritorijas plānojumu, Vides pārraudzības valsts birojā (adrese: Rūpniecības iela 23, Rīga) jāiesniedz iesniegums par to, vai plānošanas dokumentam ir nepieciešams stratēģiskais ietekmes uz vidi novērtējums. Valmieras reģionālā vides pārvalde norāda, ka Valkas novada teritorijas plānojumam būtu nepieciešama stratēģiskā ietekmes uz vidi uz vidi novērtējuma procedūra, atbilstoši likuma „Par ietekmes uz vidi novērtējumu” 4.panta trešajā daļā minētajiem plānošanas dokumentiem, kuriem jāveic stratēģiskais ietekmes uz vidi



VALKAS NOVADS



novērtējums, kā arī ņemot vērā, ka liela daļa no Valkas novada teritorijas atrodas Eiropas nozīmes aizsargājamā dabas teritorijā *Natura 2000*. Teritorijas plānojums saistīts ar potenciāli iespējamām likuma „Par ietekmes uz vidi novērtējumu” 1. un 2. pielikuma darbībām.

3. Izstrādājot teritorijas plānojumu, aicinām izmantot šādus dokumentus:

Ziemeļvidzemes biosfēras rezervāta ainavu ekoloģisko plānu – pieejams interneta vietnē:

http://www.daba.gov.lv/public/lat/iadt/biosferas_rezervati1/ziemelvidzemes_biosferas_rezervats/

Aizsargājamā ainavu apvidus „Ziemeļgauja” dabas aizsardzības plānu – pieejams interneta vietnē:

http://www.daba.gov.lv/upload/File/DAPi_apstiprin/AAA_Ziemeļgauja-07.pdf

Dabas lieguma „Burgas pļavas” dabas aizsardzības plānu – pieejams interneta vietnē:

http://www.daba.gov.lv/upload/File/DAPi_apstiprin/DL_Burgas_plav-06.pdf

Dabas lieguma „Sedas purvs” dabas aizsardzības plānu – pieejams interneta vietnē:

http://www.daba.gov.lv/public/lat/iadt/dabas_liegumi/sedas_purvs/%22%22/

4. Teritorijas plānojumā lūdzam iekļaut:

4.1. Spēkā esošā Valkas novada teritorijas plānojuma izvērtējumu kopsakarībā ar veicamo izmaiņu būtību. Nozīmīgākās novada teritorijas funkcionālā zonējuma izmaiņas, ar tām saistītais vides kvalitātes nodrošinājums, kā arī vides un dabas resursi, t.sk.:

- ģeoloģiskie, hidroģeoloģiskie un hidroloģiskie apstākļi, ar tiem saistīto aktuālo procesu raksturojums;
- bioloģiskās daudzveidības izvērtējums, aktualizējot informāciju par īpaši aizsargājamiem biotopiem, retām un aizsargājamām augu, dzīvnieku un putnu sugām; aizsargājamiem kokiem un dabas pieminekļiem;
- ainavu kvalitātes vērtējums, ainaviski augstvērtīgās teritorijas (arī ainaviskie skatupunkti, ceļi u.tml.).

4.2. Teritorijas antropogēno slodžu, kas ir tieša vai netieša cilvēku un viņu saimnieciskās darbības ietekme uz dabu kopumā vai uz tās atsevišķiem komponentiem un elementiem (ainavām, dabas resursiem u. tml.) raksturojumu, arī projekta risinājumu aprakstu attiecībā uz teritorijām ar saimnieciskas darbības aprobežojumiem no vides aizsardzības aspekta, tajā skaitā:

- virszemes ūdensobjektu aizsargjoslas, t.sk., teritorijas, kurās saimnieciskā darbība (arī tūrisma un ar to saistītās infrastruktūras attīstība) pieļaujama tikai saskaņā ar Aizsargjoslu likuma 37.panta prasībām;
- vides un dabas resursu aizsargjoslas, ekspluatācijas aizsargjoslas, sanitārās u.c. aizsargjoslas; Aizsargjoslu likumā noteiktie aprobežojumi;
- applūstošās teritorijas, kurās apbūve iespējama, ievērojot Aizsargjoslu likuma 37.panta pirmās daļas 4.punktu, kā arī riska ūdensobjekti;
- zemes erozijai pakļautās teritorijas;



VALKAS NOVADS



- virszemes, pazemes ūdeņu kvalitāte, pasākumi, lai nodrošinātu plānotu ūdens resursus lietošanas sistēmu attīstību atbilstoši Ūdens apsaimniekošanas likumā noteiktajiem mērķiem un kritērijiem;
 - potenciāli piesārņotās vietas un piesārņotās vietas (stāvoklis, pasākumi sanācijai); paaugstināta riska objekti;
 - vides piesārņojuma raksturojums un ar to saistītās ietekmes (gaisa emisijas, smakas, troksnis u.tml.).
- 4.3. Teritorijas plānojuma izstrādi attiecībā uz īpaši aizsargājamām dabas teritorijām un īpaši aizsargājamām dabas vērtībām veikt sadarbībā ar Dabas aizsardzības pārvaldi.
- 4.4. Plānošanas dokumentā aicinām iekļaut informāciju par spēkā esošajiem detālplānojumiem; teritorijas, kurām izstrādāts detālplānojums un kurām tas nepieciešams, attēlot grafiski.
- 4.5. Teritorijas plānojumā aicinām iestrādāt informāciju par ietekmes uz vidi novērtējuma procedūru, novērtējuma principiem un kritērijiem, kas noteikti likuma „Par ietekmes uz vidi novērtējumu” prasībām. Vēršam uzmanību, ka ietekmes uz vidi sākotnējais izvērtējums ir jāveic likuma 3.² pantā noteiktajām darbībām, t.sk. 2.pielikumā iekļautajām paredzētajām darbībām, bet novērtējums – 1.pielikuma darbībām.

Valsts vides dienesta Valmieras reģionālās vides pārvaldes rīcībā nav grafiskie un teksta dati, kas attiecas uz Valkas novada teritorijas plānojuma izstrādi. Ja teritorijas plānojuma izstrādes gaitā rodas jautājumi, savas kompetences ietvaros un iespēju robežās sniegsim nepieciešamo informāciju.

Direktors

A.Liepa

ŠIS DOKUMENTS IR ELEKTRONISKI PARAKSTĪTS AR DROŠU ELEKTRONISKO PARAKSTU UN SATUR LAIKA ZĪMOGU

Īrisa Rodiņa 64207268

irisa.rodina@valmiera.vvd.gov.lv



VALKAS NOVADS



Dabas aizsardzības pārvalde
VIDZEMES REĢIONĀLĀ ADMINISTRĀCIJA

„Kārļukalns”, Drabešu pag., Amatas nov., LV-4101, tālr. 6410723, e-pasts: vidzeme@ daba.gov.lv, www.daba.gov.lv

23.04.2015. Nr.4.8/41/2015-N-E

Uz 20.03.2015. Nr.3-9/15/430

Valkas novada domei
novads@valka.lv

Par konsultācijām Valkas novada teritorijas plānojuma vides pārskata izstrādei

Dabas aizsardzības pārvaldes Vidzemes reģionālā administrācija (turpmāk – Administrācija) ir izskatījusi Jūsu vēstuli ar lūgumu sniegt konsultācijas par Valkas novada teritorijas plānojuma 2015.-2027.gadam vides pārskatā (turpmāk – Vides pārskats) iekļaujamo informāciju, tās detalizācijas pakāpi.

Pamatojoties uz Ministru kabineta 2004.gada 23.marta noteikumu Nr.157 „Kārtība, kādā veicams ietekmes uz vidi stratēģiskais novērtējums” (turpmāk – Noteikumi) 7.¹ punktu un Ministru kabineta 2009.gada 2.jūnija noteikumu Nr.507 „Dabas aizsardzības pārvaldes nolikums” 3.15.apakšpunktu, Administrācija iesaka Vides pārskata izstrādes vajadzībām izmantot Administrācijas 07.01.2015. vēstulē Nr.4.8/1/2015-N-E „Par nosacījumiem Valkas novada teritorijas plānojumam” sniegto informāciju, kā arī 11.02.2015. vēstulē Nr.4.8/17/2015-N-E „Par ietekmes uz vidi stratēģisko novērtējumu” sniegto informāciju. Administrācija uzskata, ka minētajās vēstulēs sniegtās informācijas apjoms un detalizācijas pakāpe ir pietiekoša Vides pārskata izstrādei. Administrācija vajadzības gadījumā sniegs nepieciešamo papildus informāciju Noteikumu 8.punktā prasītās informācijas precizēšanai.


Administrācijas kontaktpersona Vides pārskata izstrādes konsultācijām ir vecākais eksperts Jānis Krūmiņš, tālr.29181840, e-pasts: janis.krumins@daba.gov.lv.

Vidzemes reģionālās administrācijas direktora vietnieks

M.Zīverts

Šis dokuments ir parakstīts ar drošu elektronisku parakstu un satur laika zīmogu.

Aldis Liepiņš, 26535314 aldis.liepins@daba.gov.lv



VALKAS NOVADS



Valsts vides dienests

VALMIERAS REĢIONĀLĀ VIDES PĀRVALDE

L.Paegles iela 13, Valmiera, LV-4201, tālr. 64207266, fakss 64207281, e-pasts parvalde@valmiera.vvd.gov.lv, www.vvd.gov.lv

Valmierā

21.04.2015. Nr.8.5.-19/870

Uz 20.03.2015. Nr.3-9/15/430

Valkas novada domei
novads@valka.lv

Par konsultācijām Valkas novada attīstības programmas, Valkas novada teritorijas plānojuma vides pārskata izstrādē

Valmieras reģionālā vides pārvalde (turpmāk tekstā – pārvalde) 2015.gada 25.martā ir saņēmusi un izskatījusi Jūsu vēstuli ar lūgumu sniegt konsultācijas par vides pārskatā iekļaujamo informāciju.

Pārvalde vērš uzmanību, ka Vides pārskatā ir jāietver visa Ministru kabineta 2004.gada 23.marta noteikumu Nr.157 „Kārtība, kādā veicams ietekmes uz vidi stratēģiskais novērtējums” 8.punktā noteiktā informācija. Turklāt nozīmīgi ne tikai identificēt un raksturot Valkas novada teritorijas vides stāvokli, nozīmīgākās antropogēnās slodzes un ar tām saistītās vides problēmas, ietekmes uz cilvēkiem, viņu veselību, dzīves apstākļiem, materiālām vērtībām, dabas un ainavu daudzveidību, augsnes, ūdens un gaisa kvalitāti, klimata pārmaiņā u.tml., bet arī sniegt pamatotus risinājumus.

Paredzot pierobežas teritoriju ekonomikas attīstību, t.sk. plānojot jaunas rūpnieciskās vai derīgo izrakteņu ieguves teritorijas, būtu jāizvērtē šo teritoriju atbilstība konkrētiem izmantošanas mērķiem un jāidentificē nozīmīgākās iespējamās ietekmes uz vidi saistībā ar esošām antropogēnām slodzēm uz šīm teritorijas.

Direktors

A.Liepa

ŠIS DOKUMENTS IR ELEKTRONISKI PARAKSTĪTS AR DROŠU ELEKTRONISKO PARAKSTU UN SATUR LAIKA ZĪMOGU
Īrisa Rodiņa 64207268 irisa.rodina@valmiera.vvd.gov.lv



VALKAS NOVADS



Valsts vides dienests

VALMIERAS REĢIONĀLĀ VIDES PĀRVALDE

L.Paegles iela 13, Valmiera, LV-4201, tālr. 64207266, fakss 64207281, e-pasts parvalde@valmiera.vvd.gov.lv, www.vvd.gov.lv

Valmierā

13.01.2015. Nr.8.5.-19/99

Uz 06.01.2015. Nr.3-9/15/4

Valkas novada domei

novads@valka.lv

Par ietekmes uz vidi stratēģisko ietekmes uz vidi novērtējumu

Valmieras reģionālā vides pārvalde (turpmāk tekstā – pārvalde) ir saņēmusi Jūsu vēstuli ar lūgumu sniegt konsultācijas par jauna Valkas novada teritorijas īstenošanas ietekmi uz vidi un cilvēku veselību, kā arī ietekmes uz vidi stratēģiskā ietekmes uz vidi novērtējuma nepieciešamību.

Informējam, ka viedokli par to, ka Valkas novada teritorijas plānojumam nepieciešama ietekmes uz vidi stratēģiskā novērtējuma procedūra, pārvalde ir iekļāvusi 2014.gada 8.janvārī izdoto Nosacījumu Nr.0940200-01 Valkas novada teritorijas plānojuma izstrādei 2.punktā.

Pārvalde aicina Vides pārskatā ietvert visu Ministru kabineta 2004.gada 23.marta noteikumu Nr.157 „Kārtība, kādā veicams ietekmes uz vidi stratēģiskais novērtējums” 8.punktā noteikto informāciju. Šajā sakarā nozīmīgi ne tikai identificēt un raksturot novada vides stāvokli, nozīmīgākās antropogēnās slodzes un ar tām saistītās vides problēmas, ietekmes uz cilvēkiem, viņu veselību, dzīves apstākļiem, materiālām vērtībām, dabas un ainavu daudzveidību, augsnes, ūdens un gaisa kvalitāti, klimata pārmaiņā u.tml., bet arī sniegt pamatotus risinājumus.

Direktors

A.Liepa

ŠIS DOKUMENTS IR ELEKTRONISKI PARAKSTĪTS AR DROŠU ELEKTRONISKO PARAKSTU UN SATUR LAIKA ZĪMOGU

Rodiņa 64207268, irisa.rodina@valmiera.vvd.gov.lv



VALKAS NOVADS



Dabas aizsardzības pārvalde
VIDZEMES REĢIONĀLĀ ADMINISTRĀCIJA

„Kārļukalns”, Drabešu pag., Amatas nov., LV-4101, tālr. 6410723, e-pasts: vidzeme@daba.gov.lv, www.daba.gov.lv

Drabešos

11.02.2015. Nr. 4.8/17/2015-N-E

Uz 06.01.2015.Nr.3-9/15/4

Valkas novada domei
novads@valka.lv

Par ietekmes uz vidi stratēģisko novērtējumu

Dabas aizsardzības pārvaldes Vidzemes reģionālā administrācija (turpmāk – Administrācija) ir saņēmusi Jūsu vēstuli ar lūgumu sniegt viedokli par ietekmes uz vidi stratēģiskā novērtējuma piemērošanas nepieciešamību jaunam Valkas novada teritorijas plānojumam (turpmāk – Teritorijas plānojums).

Pamatojoties uz Ministru kabineta 2004.gada 23.marta noteikumu Nr.157 „Kārtība, kādā veicams ietekmes uz vidi stratēģiskais novērtējums” (turpmāk – Noteikumi) 5.punktu, plānošanas dokumenta izstrādātājs pirms plānošanas dokumenta izstrādes konsultējas ar Noteikumos minētajām valsts pārvaldes iestādēm, tai skaitā ar Dabas aizsardzības pārvaldi.

Pamatojoties uz Noteikumu 5.punktu Administrācija sniedz šādu viedokli:

Valkas novads daļēji atrodas Ziemeļvidzemes biosfēras rezervāta teritorijā, Valkas novada teritorijā daļēji ietilpst aizsargājamo ainavu apvidus „Ziemeļgauja”. Valkas novada teritorijā atrodas 7 dabas liegumi, 71 mikroliegums, kā arī aizsargājamie koki – dižkoki, kas pastāvīgi tiek reģistrēti Dabas aizsardzības pārvaldes dabas datu pārvaldības sistēmā „Ozols”. Informācija par īpaši aizsargājamām dabas teritorijām ir pieejama Dabas aizsardzības pārvaldes interneta mājas lapā http://www.daba.gov.lv/public/lat/dati1/dabas_datu_parvaldibas_sistema_ozols/ → viesu statusā.

Veicot konsultācijas Noteikumu 5.punkta izpratnē, Administrācija secināja, ka Valkas novada teritorijā netiek plānotas likuma “Par ietekmes uz vidi novērtējumu” 1.pielikumā minētās darbības, kā arī netiek plānotas nekādas darbības dabas liegumos, mikroliegumos vai dabas pieminekļos, izņemot tūrisma infrastruktūru atsevišķos dabas objektos.



VALKAS NOVADS



Teritorijas plānojuma ietekmi uz īpaši aizsargājamām dabas teritorijām, īpaši aizsargājamām sugām, to dzīvotnēm un īpaši aizsargājamiem biotopiem tā īstenošanas periodā, Administrācija vērtē kā maznozīmīgu. Plānošanas dokumentos netiek paredzētas darbības, kas varētu būtiski ietekmēt aizsargājamo teritoriju pastāvēšanu un aizsardzības statusa nodrošināšanu. Administrācija uzskata, ka Teritorijas plānojumam ietekmes uz vidi stratēģisko novērtējumu var nepiemērot.



Administrācijas kontaktpersona teritorijas plānojuma jautājumu precizēšanai ir vecākais eksperts Jānis Krūmiņš, tālr.29181840, e-pasts: janis.krumins@daba.gov.lv.

Vidzemes reģionālās administrācijas direktors

R. Auziņš

Šis dokuments ir parakstīts ar drošu elektronisku parakstu un satur laika zīmogu.

Jānis Krūmiņš, 29181840
janis.krumins@daba.gov.lv



VALKAS NOVADS



Vides pārraudzības valsts birojs

Rūpniecības iela 23, Rīga, LV-1045, tālr. 67321173, fakss 67321049, e-pasts vpvb@vpvb.gov.lv, www.vpvb.gov.lv

Rīgā

Datums skatāms laika zīmogā Nr. 7-01/827

Valkas novada dome
Semināra iela 9, Valka, Valkas novads, LV-4701
novads@valka.lv

**Par konsultācijām Valkas novada attīstības programmas,
Valkas novada teritorijas plānojuma vides pārskata izstrādē**

Vides pārraudzības valsts birojs (turpmāk arī Birojs), atbildot uz Jūsu 2015.gada 20.marta vēstuli Nr.3-9/15/430 „*Par konsultācijām Valkas novada attīstības programmas, Valkas novada teritorijas plānojuma vides pārskata izstrādē*”, informē, ka plānošanas dokumenta stratēģiskais ietekmes uz vidi novērtējums jāveic un vides pārskats jā sagatavo atbilstoši likuma „Par ietekmes uz vidi novērtējumu” 23.⁵ pantā un Ministru kabineta 2004.gada 23.marta noteikumu Nr.157 „Kārtība, kādā veicams ietekmes uz vidi stratēģiskais novērtējums” (turpmāk arī MK noteikumi) noteiktajam.

Plānošanas dokumentu vides pārskatā nepieciešams sniegt detalizētu informāciju par plānošanas dokumentā paredzētajām izmaiņām teritorijas plānotajā (atļautajā) izmantošanā salīdzinājumā ar iepriekš plānoto un par šo izmaiņu/jaunu plānoto darbību saistību ar likuma „Par ietekmes uz vidi novērtējumu” 1. un/vai 2.pielikumā noteikto darbību īstenošanu, kā arī sniegt informāciju par to, vai un kādas darbības paredzēts īstenot Valkas novada teritorijā noteiktajās Eiropas nozīmes aizsargājamajās dabas (*Natura 2000*) teritorijās un tām tiešā tuvumā esošajās teritorijās. Atbilstoši Biroja 2015.gada 19.februāra lēmumam Nr.5 *Par stratēģiskā ietekmes uz vidi novērtējuma procedūras piemērošanu* un tajā iekļauto Valkas novada pašvaldības iesniegumā norādīto informāciju, Valkas novada teritorijas plānojumā noteiktas prasības



VALKAS NOVADS



teritorijas izmantošanai un apbūvei, t.sk. funkcionālajam zonējumam, publiskai infrastruktūrai, kā arī teritorijas izmantošanas un apbūves noteikumiem, norādot plānotās rīcības. Ņemot vērā iepriekš minēto, Birojs vērš uzmanību tam, ka stratēģiskā ietekmes uz vidi novērtēšanā svarīgi izvērtēt Attīstības programmā plānoto darbību saistību ar likuma „Par ietekmes uz vidi novērtējumu” 1. un/vai 2.pielikumā noteikto darbību īstenošanu, īpaši attiecībā uz pašvaldības norādīto degradēto teritoriju attīstību, industriālo zonu veidošanu, peldvietu ierīkošanu, tūrisma infrastruktūras izveidi, ūdensapgādes un kanalizācijas sistēmas uzlabošanu, dažāda veida infrastruktūras projektu realizēšanu, kā arī minēto darbību ietekmi uz vidi un risinājumiem, t.sk. alternatīviem risinājumiem, nelabvēlīgās ietekmes uz cilvēku veselību un vidi novēršanai vai samazināšanai. Biroja ieskatā īpaša uzmanība pievēršama vides kvalitātes uzlabošanai, dabas teritoriju aizsardzībai un pieejamības nodrošināšanai, degradēto teritoriju sakārtošanai un turpmākās attīstības plānošanai, dabas resursu aizsardzībai un Valkas novada ainavas aizsardzībai. Birojs papildus atzīmē, ka, izstrādājot plānošanas dokumentus, Valkas novada pašvaldībai jāņem vērā “Līgums starp Latvijas Republikas valdību un Igaunijas Republikas valdību par ietekmes uz vidi novērtējumu pārrobežu kontekstā”.

Sagatavojot Valkas novada plānošanas dokumentu vides pārskatu, lūdzam ņemt vērā likuma „Par ietekmes uz vidi novērtējumu” 23.⁵ panta pirmajā daļā noteikto, ka vides pārskatā, lai izvairītos no informācijas dublēšanās, iekļauj tikai tādu informāciju, kas nepieciešama attiecīgajā plānošanas stadijā, kā arī izmanto informāciju, kas iegūta iepriekšējās plānošanas stadijās, iekļaujot nepieciešamo informāciju atbilstošā detalizācijas pakāpē, kas ļauj novērtēt plānošanas dokumentā konkrētās paredzētās darbības.

Atbilstoši MK noteikumu V nodaļā noteiktajam, plānošanas dokumenta un vides pārskata izstrādātājiem ir jānodrošina plānošanas dokumenta un vides pārskata projekta sabiedriskā apspriešana vismaz 40 dienu garumā, t.sk. jānosūta plānošanas dokumenta un vides pārskata projekti institūcijām priekšlikumu un komentāru sniegšanai. Institūcijas, kurām jānosūta Valkas novada attīstības programmas un Valkas novada teritorijas plānojuma, kā arī to stratēģiskais ietekmes uz vidi novērtējums sabiedriskai apspriešanai, norādītas Biroja 2015.gada 19.februāra lēmumā Nr.5 *Par stratēģiskā ietekmes uz vidi novērtējuma procedūras piemērošanu*. Birojs rekomendē veidot plānošanas dokumentu un vides pārskata kopīgu sabiedriskās apspriešanas sanāksmi. Paziņojums par sabiedriskās apspriešanas un sanāksmes organizēšanu jānosūta Birojam elektroniskā veidā ievietošanai Biroja mājas lapā.

Plānošanas dokumentu vides pārskats jānogatavo atbilstoši likuma „Par ietekmes uz vidi novērtējumu” 23.⁵ pantā noteiktajam, vides pārskatā aptverot šā likuma 23.⁴ pantā un MK noteikumu 8.punktā minēto informāciju, t.sk. ietverot sabiedriskās apspriešanas rezultātu izvērtējumu, atbilstošu paredzēto pasākumu monitoringa nodrošināšanai aprakstu un netehnisku kopsavilkumu.

Biroja direktors

Dokuments ir parakstīts ar drošu elektronisko parakstu

A.Lukšēvics

D.Dzeguze 67770826

daina.dzeguze@vpvb.gov.lv



VALKAS NOVADS



Veselības inspekcija

Klijānu iela 7, Rīga, LV-1012, faktiskā adrese: Leona Paegles iela 9, Valmiera, LV-4201
tālrunis: 64281130, tālrunis/fakss: 64281752, e-pasts: vidzeme@vi.gov.lv, www.vi.gov.lv

Valmierā

20.01.2015. Nr. 12-1/625/470
Uz 06.01.2015. Nr. 3.-9/15/4

Valkas novada dome
novads@valka.lv

Par ietekmes uz vidi stratēģiskā novērtējuma nepieciešamību jaunam Valkas novada teritorijas plānojumam 2015.-2022.gadam

Veselības inspekcija ir saņēmusi un izskatījusi iesniegtās vēstules par Valkas novada Attīstības programmas 2015.-2022.gadam un jauna Valkas novada teritorijas plānojuma izstrādi un neiebilst, ka abiem plānošanas dokumentiem stratēģiskais ietekmes uz vidi novērtējums veicams vienotā procesā.

Vidzemes kontroles nodaļas vadītājs

Kalvis Latsons

Inga Zariņa, 64281130
inga.zarina@vi.gov.lv



VALKAS NOVADS



IESNIEGUMS par plānošanas dokumentu:
 „Valkas novada teritorijas plānojums 2015.-2027.gadam”
 un „Valkas novada attīstības programma 2015.-2022.gadam”
 izstrādes uzsākšanu

27.01.2015.Valka

Plānošanas dokumenta izstrādātājs	Valkas novada dome, Reģ.Nr.90009114839, Semināra iela 9, Valka, Valkas novads, LV-4701, Kontaktpersona – Ingars Siliņš, tālr.26526090, e-pasts: ingars.silins@valka.lv
Plānošanas dokumenta veids un tā īstenošanas ilgums	Teritorijas plānojums, darbības laiks-12 gadi un Attīstības programma, darbības laiks – 7gadi
Saistība ar citiem plānošanas dokumentiem	Latvijas ilgtspējīgas attīstības stratēģija (turpmāk tekstā LIAS) līdz 2030.gadam; Nacionālais attīstības plāns 2014.-2020.gadam; Vidzemes plānošanas reģiona ilgtspējīgas attīstības stratēģijas 1.redakcija Vidzemes plānošanas reģiona attīstības programmas 1.redakcija Vidzemes plānošanas reģiona teritorijas plānojumu (2007. – 2027.gadam) Valkas novada ilgtspējīgas attīstības stratēģija 2013.-2037.gadam , Valkas novada attīstības programma 2010.-2016.gadam, Valkas novada teritorijas plānojums 2010.-2022.gadam; Saskaņā ar kaimiņu pašvaldību attīstības plānošanas dokumentiem.
Teritorijas, kuras saistītas ar plānošanas dokumenta realizāciju	Valkas novada teritorija (t.sk. Valkas pilsēta, Ērgemes pagasts, Kārķu pagasts, Valkas pagasts, Vijciema pagasts, Zvārtavas pagasts)
Plānošanas dokumentā paredzētās darbības, t.sk. likuma „Par ietekmes uz vidi novērtējumu” 1.un2.pielikumā	Teritorijas plānojumā paredzēts noteikt novada teritorijas funkcionālo zonējumu saskaņā ar 30.04.2013. MK noteikumiem Nr. 240 „Vispārīgie teritorijas plānošanas, izmantošanas un apbūves noteikumi”, atļauto izmantošanu, atkarībā no funkcionālā zonējuma, aizsargjoslām,



VALKAS NOVADS



<p>paredzētās darbības, to veids, apjoms un resursu izmantošana</p>	<p>īpaši aizsargājamām dabas teritorijām, infrastruktūras objektiem utt, saskaņā ar MK noteikumiem Nr.711 „Noteikumi par pašvaldību teritorijas attīstības plānošanas dokumentiem”. Paredzētas jaunas apmežojamās teritorijas, bet neviena apmežojamā zemes gabala platība nepārsniegs 50 ha. Kā arī paredzēts attēlot jaunus mikroliegumus, kas izveidoti pēc 2011.gada.</p> <p>Attīstības programmā, atbilstoši izvirzītajām prioritātēm, tika noteikts pasākumu kopums izvirzīto mērķu sasniegšanai. Savukārt, lai katru mērķi īstenotu tika noteikti rīcību virzieni un uzdevumi, to sasniegšanai un katram noteiktajam uzdevumam ir atbilstoša projektu ideja, kas minēta projektu ideju sarakstā. Investīciju plānā netiek paredzēti projekti, kas būtiski ietekmētu vidi.</p> <p>Būtiskākie iekļautie projekti ir saistīti ar energoefektivitātes paaugstināšanu, degradēto ēku pārbūvi, dzīvojamo rajonu labiekārtošanu (apzaļumošanu), teritoriju labiekārtošanu, telpu remontdarbiem, kanalizācijas un ūdensvadu ierīkošana, transporta un ceļu infrastruktūras sakārtošanu. Valkas novadā esošajās NATURA 2000 teritorijās projektu ieviešana netiek plānota.</p>
<p>Vides problēmas, kas saistītas ar izstrādājamo plānošanas dokumentu</p>	<p>Valkas novada attīstības programmas detalizācija nav tāda, lai precīzi noteiktu ar šo plānošanas dokumentu ieviešanu saistītās vides problēmas. Taču izvērtējot šo dokumentu ir secināms, ka dažas plānošanas dokumentā ietvertās darbības var tikt saistītas ar vides problēmām, gan to risinājumiem. Jāuzver, ka šo plānošanas dokumenta ieviešana, attīstot jaunas tehnoloģijas, piesaistot investīcijas un projektēšanā paredzot mūsdienīgus risinājumus, daudzas no vides problēmām arī atrisinās vai minimizēs jaunbūvējamo objektu iespējamo ietekmi uz vidi (pretrokšņa pasākumi, videi draudzīga kurināmā izvēle, vides pieejamība un citi pasākumi). Daļa no programmā paredzētajām darbībām, gadījumā ja tās tiks realizētas ir saistītas ar atmosfēras gaisa kvalitātes uzlabošanu. Jāatzīmē, ka transporta infrastruktūras attīstība, industriālo zonu veidošana ir saistīta ar slodzes uz vidi palielināšanos gan tieši šo infrastruktūras objektu apkārtnē, gan netieši pilsētā, apdzīvotās vietās vai atsevišķu ražošanas objektu tuvumā. Vides problēmas var būt apskatāmas saistībā ar peldvietu ierīkošanu, palielināsies slodze, veidosies tūrisma infrastruktūra, kas var sekmēt ūdens ekoloģiskā stāvokļa uzlabošanu, īpaši aizsargājamu biotopu, īpaši aizsargājamu augu un dzīvnieku sugu</p>



VALKAS NOVADS



	<p>aizsardzību dabas teritorijās. Slodzes palielināšanās var būt saistīta ar stāvokļa pasliktināšanos iepriekšminēto vides aspektu kontekstā. Realizējot ūdensapgādes un kanalizācijas sistēmas uzlabojumus, var ietekmēt vietējo ūdensteču un ūdenstilpju ūdens kvalitāti, izveidojot jaunas vai rekonstruējot esošās notekūdeņu attīrīšanas iekārtas, var samazināt draudus neattīrīto notekūdeņu nokļūšanai vidē. Pašvaldības ēku infrastruktūras sakārtošana un teritoriju labiekārtošana veicinās vides sakoptību novadā.</p>
<p>Natura 2000 teritorijas plānošanas teritorijā, plānošanas dokumentā paredzētās darbības Natura 2000 un tām pieguļošajās teritorijās</p>	<p>Plānošanas teritorijā atrodas Ziemeļvidzemes biosfēras rezervāts ar Kārķu purva dabas liegumu un Burgas pļavu dabas liegumu, daļa no Sedas purva dabas lieguma un Pukšu purva lieguma. Aizsargājamo ainavu apvidus „Ziemeļgauja”, dabas liegumi – Bednes purvs, Vadaiņu purvs, Lapiņu ezers, Taurīšu ezers, Pirtslīča-Līkā atteka, Zemā sala.</p> <p>Teritorijas plānojumā netiek plānotas nekādas jaunas darbības Natura 2000 un tām pieguļošajās teritorijās, kā vienīgi nelielu zemes gabalu apmežošanas Ziemeļvidzemes biosfēras rezervāta neitrālajā zonā un ainavu aizsardzības zonā, kur pamatā zemes gabali jau dabīgi ir apmežojušies.</p> <p>Kā arī teritorijas plānojumā tiks iekļauti jaunie mikroliegumi, kas izveidoti pēc 2011.gada, kad spēkā stājās esošais teritorijas plānojums, kā arī citi aizsargājami objekti (dižkoki, biotopi utt.)</p>
<p>Citas īpaši aizsargājamās dabas teritorijas, kā arī dabas resursu aizsargjoslas, t.sk.Baltijas jūras un Rīgas jūras līča piekrastes aizsargjosla, plānošanas teritorijā un iespējamā ietekme uz tām.</p>	<p>Valkas novada teritorijā nav Baltijas jūras un Rīgas jūras līča piekrastes aizsargjoslas. Ir virszemes ūdensobjektu aizsargjoslas, aizsargjoslas ap purviem, aizsargjoslas ap kultūras pieminekļiem, aizsargjoslas ap ūdens ņemšanas vietām, meža aizsargjosla ap pilsētu.</p>
<p>Institūcijas, ar kurām, atbilstoši MK noteikumu Nr.157 (23.03.2004.) „Kārtība, kādā veicams ietekmes uz vidi stratēģiskais novērtējums” III daļā noteiktajam, notikušas konsultācijas par stratēģiskā novērtējuma nepieciešamību un informācija par</p>	<p>Izsūtītas vēstules ar lūgumu sniegt konsultācijas - Valmieras reģionālajai vides pārvaldei, Dabas aizsardzības pārvaldei, Veselības inspekcijai.</p> <p>No saņemtajām atbildēm redzams, ka Valmieras reģionālajai vides pārvalde vēlas, lai tiktu izstrādāts stratēģiskais ietekmes uz vidi novērtējums.</p> <p>Savukārt Veselības inspekcija piekrīt, ka Teritorijas plānojumam un Attīstības programmai var taisīt vienu vienotu ietekmes uz vidi stratēģisko novērtējumu. Dabas aizsardzības pārvalde</p>



VALKAS NOVADS



konsultāciju rezultātiem	uzskata, ka ietekmes uz vidi stratēģisko novērtējumu var nepiemērot.
Plānošanas dokumenta izstrādātāja viedoklis par stratēģiskā novērtējuma nepieciešamību	<p>Vides pārskats ir izstrādāts jau spēkā esošajam Valkas novada teritorijas plānojumam un attīstības programmai. Netiek plānota jaunu vidi piesārņojošu objektu būvniecība, kas minēti likuma „Par ietekmes uz vidi novērtējumu” 1.un 2.pielikumā.</p> <p>Uzskatam, ka Stratēģisko ietekmes uz vidi novērtējumu vajadzētu izstrādāt kopīgu Valkas novada Attīstības programmai un Valkas novada teritorijas plānojumam.</p> <p>Izstrādājot teritorijas plānojumu, tiek paredzētas darbības, kas noteiktas Zemes pārvaldības likumā, tā piemēram, tiks noteikti gājēju ceļi, nodrošināta piekļuve dabas un kultūrvēsturiskiem objektiem, tiks izvērtēti zemes gabali, kas nepieciešami pašvaldības funkciju realizēšanai sabiedrībai nozīmīgu publisku teritoriju veidošanai, plānota parku un parkmežu izveide.</p> <p>Valkas novada attīstības programmas investīciju plānā ir paredzētas darbības, kas balstītas uz VARAM izstrādātajiem stratēģiskajiem atbalsta mērķiem (SAM). Būtiskākās plānotās darbības ir industriālo zonu veidošana, galvenokārt bijušajās ražošanas teritorijās, kuras jau kādu laiku netiek izmantotas, degradēto ēku atjaunošana, iespējama jauna ražošanas korpusa izveide, radot jaunas darba vietas, palielināt katlu mājas jaudu, telpu atjaunošana pārtikas ražotnes izveidei, telpu atjaunošana granulu ražotnes izveidei. Minētās darbības tiek plānotas saskaņā ar SAM 3.3.1. Palielināt privāto investīciju apjomu Nacionālās un reģionālas nozīmes centros, veicot ieguldījumus uzņēmējdarbībai nozīmīgā infrastruktūrā atbilstoši pašvaldības integrētajām attīstības programmām, SAM 5.6.2.Teritoriju revitalizācija, reģenerējot degradētās teritorijas atbilstoši pašvaldību integrētajām attīstības programmām un SAM 4.2.2.Atbilstoši pašvaldības integrētajām attīstības programmām sekmēt energoefektivitātes paaugstināšanu pašvaldības ēkās.</p> <p>Kopumā secinām, ka Valkas novada teritorijā neplānojas tādu jaunu rūpniecisku ražotņu būvniecība, kas būtiski ietekmētu vides kvalitāti novadā.</p>



VALKAS NOVADS



Cita informācija (piemēram, būtiskākie esošie vidi ietekmējošie faktori)	Saskaņā ar attīstības programmā minēto, degradētās teritorijas šobrīd rada risku un nelabvēlīgi ietekmē apkārtējo vidi. To sakārtošana un atgriešana ekonomiskajā apritē spēs uzlabot arī sociālo sabiedrību, novērst videi draudošos riskus, pasargāt kultūrvēsturiskās un dabas vērtības un uzlabot dzīves kvalitāti. Degradēto teritoriju attīstība dod papildus labumu, labvēlīgi ietekmējot apkārtējo vidi.
Plānošanas dokumentu izstrādes termiņš	2016.gada janvāris
Plānošanas dokumentu pieņemšanas veidi	Plānošanas dokumentus apstiprinās un pieņems Valkas novada dome ar savu lēmumu. Teritorijas plānojuma grafiskā daļa un Teritorijas izmantošanas un apbūves noteikumi tiks pieņemti kā Valkas novada domes saistošie noteikumi.
Kad iesniegts vai plānots iesniegt spēkā esoša plānošanas dokumenta monitoringa ziņojumu (MK noteikumi Nr.157 „Kārtība, kādā veicams ietekmes uz vidi stratēģiskais novērtējums” VIII nodaļa)*	Saskaņā ar Vides pārraudzības valsts biroja 2011.gada 16.marta atzinumu Nr.4 par Vides pārskatu, spēkā esošajam Valkas novada teritorijas plānojumam, monitoringa ziņojums jāizstrādā 2015.gadā.

***-Aizpilda, ja iepriekš veikts stratēģiskais ietekmes uz vidi novērtējums**

Valkas novada domes priekšsēdētājs

V.A.Krauklis



valka.lv/sabiedrības-līdzdalība/par-stratēģiskā-ietekmes-uz-vidi-novērtējuma-procedūras-piemērošanu-valkas-novada-teritorijas-plānojumam-2015-2027-gadam-un-valkas-novada-attīstības

VALKAS PILSĒTA ERĢEMES PAGASTS KARKU PAGASTS VALKAS PAGASTS VIJCIEMA PAGASTS ZVARIĀVAS PAGASTS

VALKAS NOVADS

Aktualitātes Pašvaldība Pakalpojumi Kultūra Sports Izglītība Uzņēmējdarbība Valsts iestādes Kontakti Tūrisms

Galerija Sociālā aizsardzība Jauniešiem Noderīga informācija Sludinājumi Vakances Biedrības Valgā Jautā

Būvvalde Valkas Namsaimnieks Sabiedrības līdzdalība Projekti Draudzes Dzīvnieku patversme

Sāklapa » Sabiedrības līdzdalība » Par stratēģiskā ietekmes uz vidi novērtējuma procedūras piemērošanu Valkas novada teritorijas plānojumam 2015.-2027.gadam un Valkas novada attīstības programmai 2015.-2022.gadam.

lai meklētu, ievadi tekstu un spied Enter

Pasākumu kalendārs

Jūn 2015						
<<	P	O	T	C	P	S
	1	2	3	4	5	6
	8	9	10	11	12	13
	15	16	17	18	19	20
	22	23	24	25	26	27
	29	30	1	2	3	4

Seko mums

2015. gada 16. aprīlis. Kategorijās Sabiedrības līdzdalība - Komentāru nav [Drukāt rakstu](#)

2015.gada 19.februārī Vides pārraudzības valsts birojs pieņēma lēmumu piemērot stratēģiskā ietekmes uz vidi novērtējuma procedūru Valkas novada teritorijas plānojumam 2015.-2027.gadam un Valkas novada attīstības programmai 2015.-2022.gadam. Pilnu lēmumu lasīt te: [Lēmums](#)





VALKAS NOVADS



Vides pārraudzības valsts birojs

Rūpniecības iela 23, Rīga, LV-1045, tālr. 67321173, fakss 67321049, e-pasts vpvb@vpvb.gov.lv, www.vpvb.gov.lv

Rīgā

Datums skatāms laika zīmogā

Lēmums Nr.5

Par stratēģiskā ietekmes uz vidi novērtējuma procedūras
piemērošanu

Adresāts:

Valkas novada pašvaldība, adrese: Semināra iela 9, Valka, Valkas novads, LV-4701

e-pasts: novads@valka.lv

Plānošanas dokumenta nosaukums:

Valkas novada teritorijas plānojums 2015.-2027.gadam (turpmāk arī Teritorijas plānojums) un Valkas novada attīstības programma 2015.-2022.gadam (turpmāk arī Attīstības programma).

Izvērtētā dokumentācija:

Valkas novada pašvaldības 2015.gada 28.janvāra vēstule Nr.3-9/15/159 „*Par Valkas novada attīstības programmas un Valkas novada teritorijas plānojumu, un to ietekmes uz vidi stratēģiskā novērtējuma nepieciešamību*” un tai pievienotais iesniegums par Valkas novada teritorijas plānojuma 2015.-2027.gadam un Valkas novada attīstības programmas 2015.-2022.gadam izstrādes uzsākšanu (turpmāk arī Iesniegums), Valsts vides dienesta Valmieras reģionālās vides pārvaldes (turpmāk arī Valmieras RVP) 2015.gada 8.janvāra vēstule Nr.8.5.-19/38, 2015.gada 7.janvāra Dabas aizsardzības pārvaldes vēstule



VALKAS NOVADS



Nr. 4.9/1/2015-N-E, 2015.gada 20.janvāra Veselības inspekcijas vēstule Nr.12-1/625.470 un Valmieras RVP 2014.gada 8.janvāra Nosacījumi Nr.0940200-01 Valkas novada teritorijas plānojuma izstrādei.

Pašvaldības viedoklis:

Valkas novada pašvaldība uzskata, ka Valkas novada teritorijas plānojumam 2015.-2027.gadam un Valkas novada attīstības programmai 2015.-2022.gadam var veikt apvienotu stratēģisko ietekmes uz vidi novērtējumu.

Faktu konstatācija un izvērtējums:

1. Valkas novada dome 2014.gada 27.novembrī pieņēmusi lēmumu (prot. Nr.16 8.§) par jauna Valkas novada teritorijas plānojuma un jaunas Valkas novada attīstības programmas izstrādi.
2. Iesniegumā norādīts, ka plānošanas dokumenti tiks izstrādāti pamatojoties uz Latvijas ilgtspējīgas attīstības stratēģiju līdz 2030.gadam, Nacionālo attīstības plānu 2014.-2020.gadam, Vidzemes plānošanas reģiona ilgtspējīgas attīstības stratēģiju (1.redakcija), Vidzemes plānošanas reģiona attīstības programmu (1.redakcija), Vidzemes plānošanas reģiona teritorijas plānojumu (2007.-2027.gadam), Valkas novada ilgtspējīgas attīstības stratēģiju 2013.-2037.gadam, Valkas novada attīstības programmu 2010.-2016.gadam, Valkas novada teritorijas plānojumu 2010.-2022.gadam un saskaņā ar kaimiņu pašvaldību attīstības plānošanas dokumentiem.
3. Valkas novada administratīvi teritoriālo iedalījumu veido novada centrs Valkas pilsēta, kā arī Ērgemes, Kārķu, Valkas, Vijciema un Zvārtavas pagasti.
4. Teritorijas plānojumā paredzēts noteikt novada funkcionālo zonējumu saskaņā ar 2013.gada 30.aprīļa Ministru kabineta noteikumu Nr.240 „Vispārīgie teritorijas plānošanas, izmantošanas un apbūves noteikumi” atļauto izmantošanu saistībā ar funkcionālo zonējumu, aizsargjoslām, īpaši aizsargājamām dabas teritorijām, infrastruktūras objektiem utt., ņemot vērā 2012.gada 16.oktobra Ministru kabineta noteikumus Nr.711 „Noteikumi par pašvaldību teritorijas attīstības plānošanas dokumentiem”. Teritorijas plānojumā būs paredzētas jaunas apmežojamās teritorijas, kā arī attēloti mikrolieģumi, kas izveidoti pēc 2011.gada. Šajā kontekstā Vides pārraudzības valsts birojs (turpmāk arī Birojs) atzīmē, ka Valkas novada teritorijas plānojumam 2010.-2022.gadam un Valkas novada attīstības programmai 2010.-2016.gadam iepriekš veikts stratēģiskais ietekmes uz vidi novērtējums un par to Birojs attiecīgi izdevis 2011.gada 16.martā atzinumu Nr.4 un 2011.gada 7.martā atzinumu Nr.3.
5. Attīstības programmā, atbilstoši izvirzītajām prioritātēm, tiks noteikts pasākumu kopums izvirzīto mērķu sasniegšanai, kā arī tiks noteikti rīcību virzieni un uzdevumi ar atbilstošu projekta ideju. Iesniegumā norādīts, ka Attīstības programmā projekti ir saistīti ar energoefektivitātes paaugstināšanu, degradēto ēku pārbūvi, dzīvojamo rajonu labiekārtošanu, teritoriju labiekārtošanu, kanalizācijas un ūdensvada ierīkošanu, kā arī ar transporta un ceļu infrastruktūras sakārtošanu. Pašvaldība arī norāda uz to, ka Attīstības programmas detalizācija nav tāda, lai precīzi noteiktu ar šo plānošanas dokumentu ieviešanu saistītās vides problēmas, tomēr nenoliedz, ka dažas no tām, piemēram, transporta infrastruktūras attīstība, industriālo zonu veidošana, degradēto teritoriju attīstība, peldvietu ierīkošana, tūrisma infrastruktūras izveide, ūdensapgādes un kanalizācijas sistēmas uzlabošana var tikt saistītas ar vides problēmām un to risinājumiem, līdz ar to pastāv iespēja, ka daļa no minētajām darbībām potenciāli saistāmas ar likuma „Par ietekmes uz vidi novērtējumu” (turpmāk arī Likums) 2.pielikuma darbību īstenošanu. Birojs papildus vērš uzmanību tam, ka Valkas novada teritorija robežojas ar Igaunijas Republiku, līdz ar to novadam ir saistošs „Līgums starp Latvijas Republikas valdību un Igaunijas Republikas valdību par ietekmes uz vidi novērtējumu pārrobežu kontekstā”.
6. Saskaņā ar Dabas aizsardzības pārvaldes dabas pārvaldības datu sistēmas OZOLS datu bāzes datiem, Valkas novada teritorijā ir noteiktas šādas īpaši aizsargājamās dabas teritorijas: Ziemeļvidzemes biosfēras rezervāts un tā teritorijā esošās Eiropas nozīmes aizsargājamās dabas Natura 2000 teritorijas



VALKAS NOVADS



dabas liegumi „Kārķu purvs”, „Burgas pļavas” un „Sedas purvs”; Natura 2000 teritorija aizsargājamo ainavu apvidus „Ziemeļgauja” un tā teritorijā esošie dabas liegumi „Pirtsliča–Līkā atteka”, „Zemā sala” un „Pukšu purvs”; Natura 2000 teritorijas dabas liegumi „Bednes purvs”, „Vadaiņu purvs”, „Lapiņu ezers” un „Taurišu ezers”. Kā norādīts Dabas aizsardzības pārvaldes 2015.gada 7.janvāra vēstulē Nr. 4.9/1/2015-N-E, tad novada teritorijā atrodas 71 mikroliegums.

7. Valsts vides dienesta Valmieras reģionālā vides pārvalde 2015.gada 8.janvāra vēstulē atzīmē, ka Valkas novada attīstības programmai un teritorijas plānojumam ir nepieciešams ietekmes uz vidi stratēģiskais novērtējums, atsaucoties uz Likuma 4.panta trešajā daļā noteiktajiem nosacījumiem, vienlaikus norādot uz to, ka šāda prasība jau noteikta Valmieras RVP 2014.gada 8.janvārī izsniegtajos Nosacījumos Nr.0940200-01 Valkas novada teritorijas plānojuma izstrādei. Valmieras RVP norāda uz nepieciešamību veikt stratēģisko novērtējumu, lai identificētu būtiskās negatīvās ietekmes uz īpaši aizsargājamām dabas teritorijām un dabas vērtībām (kas novadā aizņem salīdzinoši lielu platību), lai ilgtermiņā plānotu pasākumus nelabvēlīgās ietekmes uz vidi samazināšanai un novēršanai.
8. Vides pārraudzības valsts birojs, izvērtējot tā rīcībā esošo un pašvaldības sniegto informāciju saskaņā ar likuma „Par ietekmes uz vidi novērtējumu” 23.² pantā minētajiem kritērijiem: 1.punkta a)apakšpunkta, 2.punkta c)apakšpunkta un 4.punkta a)apakšpunkta un b)apakšpunkta kontekstā, secina, ka Valkas novada teritorijas plānojums 2015.-2027.gadam un Valkas novada attīstības programma 2015.-2022.gadam attiecas uz likuma „Par ietekmes uz vidi novērtējumu” 4.panta trešajā daļā minētajiem plānošanas dokumentiem, kuriem jāveic stratēģiskais ietekmes uz vidi novērtējums. Veicot stratēģisko ietekmes uz vidi novērtējumu, būs sniegta iespēja izvērtēt Attīstības programmā un Teritorijas plānojumā plānoto rīcību atbilstību *Natura 2000* teritoriju aizsardzības un apsaimniekošanas prasībām, vienlaicīgi, paredzot tādas rīcības un alternatīvos risinājumus, kas sekmētu nelabvēlīgās ietekmes uz vidi samazināšanu vai novēršanu. Plānošanas dokumentā paredzētās darbības jāvērtē atbilstoši likuma „Par ietekmes uz vidi novērtējumu” 23.⁵ pantā noteiktajam. Sagatavojot Valkas novada teritorijas plānojuma 2015.-2027.gadam un Valkas novada attīstības programmas 2015.-2022.gadam Vides pārskatu, lūdzam ņemt vērā likuma „Par ietekmes uz vidi novērtējumu” 23.⁵ panta pirmajā daļā noteikto, ka vides pārskatā, lai izvairītos no informācijas dublēšanās, iekļauj tikai tādu informāciju, kas nepieciešama attiecīgajā plānošanas stadijā, kā arī izmanto informāciju, kas iegūta iepriekšējās plānošanas stadijās, iekļaujot nepieciešamo informāciju atbilstošā detalizācijas pakāpē, kas ļauj novērtēt plānošanas dokumentā konkrētās paredzētās darbības.

Piemērotās tiesību normas:

- Likuma „Par ietekmes uz vidi novērtējumu” 4.pants, 23.²pants, 23.³pants;
- Ministru kabineta 2004.gada 23.marta noteikumu Nr.157 „Kārtība, kādā veicams ietekmes uz vidi stratēģiskais novērtējums” 5.,6.,7. punkts;
- Likums „Par īpaši aizsargājamām dabas teritorijām”;
- Ministru kabineta 2010.gada 16.marta noteikumi Nr.264 „Īpaši aizsargājamo dabas teritoriju vispārējie aizsardzības un izmantošanas noteikumi”;
- Ministru kabineta 2009.gada 26.maija noteikumi Nr.478 „Dabas lieguma „Sedas purvs” individuālie aizsardzības un izmantošanas noteikumi”;
- Ministru kabineta 2008.gada 20.novembra noteikumi Nr.957 „Aizsargājamo ainavu apvidus „Ziemeļgauja” individuālie aizsardzības un izmantošanas noteikumi”;
- Likums „Par Ziemeļvidzemes biosfēras rezervātu”;
- Ministru kabineta 2011.gada 19.aprīļa noteikumi Nr.303 „Ziemeļvidzemes biosfēras rezervāta individuālie aizsardzības un izmantošanas noteikumi”;



VALKAS NOVADS



- Teritorijas attīstības plānošanas likums;
- Ministru kabineta 2012.gada 16.oktobra noteikumi Nr.711 „*Noteikumi par pašvaldību teritorijas attīstības plānošanas dokumentiem*”;
- Ministru kabineta 2013.gada 30.aprīļa noteikumi Nr.240 „*Vispārējie teritorijas plānošanas, izmantošanas un apbūves noteikumi*”.

Lēmuma pieņemšanas pamatojums:

Vides pārraudzības valsts birojs, saskaņā ar likuma „*Par ietekmes uz vidi novērtējumu*” 23.³pantā noteikto, izvērtēja Valkas novada pašvaldības 2015.gada 28.janvāra vēstuli Nr.3-9/15/159 „*Par Valkas novada attīstības programmas un Valkas novada teritorijas plānojumu, un to ietekmes uz vidi stratēģiskā novērtējuma nepieciešamību*”, iesniegumu par Valkas novada teritorijas plānojuma 2015.-2027.gadam un Valkas novada attīstības programmas 2015.-2022.gadam izstrādes uzsākšanu un tai pievienotos dokumentus. Ņemot vērā pašvaldības iesniegto informāciju, likuma „*Par ietekmes uz vidi novērtējumu*” 23.² pantā noteiktos stratēģiskā ietekmes uz vidi novērtējuma nepieciešamības kritērijus, īpaši 1.punkta a)apakšpunkta, 2.punkta c)apakšpunkta un 4.punkta a)apakšpunkta un b)apakšpunkta kritērija kontekstā, un piemērojot citas iepriekš minētās tiesību normas, Vides pārraudzības valsts birojs secināja, ka Valkas novada teritorijas plānojums 2015.-2027.gadam un Valkas novada attīstības programma 2015.-2022.gadam attiecas uz likuma „*Par ietekmes uz vidi novērtējumu*” 4.panta trešajā daļā minētajiem plānošanas dokumentiem, kuram jāveic stratēģiskais ietekmes uz vidi novērtējums.

Lēmums:

- Piemērot stratēģiskā ietekmes uz vidi novērtējuma procedūru Valkas novada teritorijas plānojumam 2015.-2027.gadam un Valkas novada attīstības programmai 2015.-2022.gadam.

Biroja direktors

A.Lukšēvics

Dokuments ir parakstīts ar drošu elektronisko parakstu



VALKAS NOVADS



7.5. Vidzemes plānošanas reģiona atzinumi



VIDZEMES PLĀNOŠANAS REĢIONS

Reģ. Nr. 90002180246

Jāņa Poruka iela 8-108, Cēsis, Cēsu novads, LV 4101

Tālrunis 64116014, fakss 64116012

www.vidzeme.lv, e-pasts: vidzeme@vidzeme.lv

C ē s ī s

21.05.2015. Nr. 2.2-2/334

Uz 06.05.2015. Nr. 3-9/15/719

Valkas novada pašvaldībai
Elektroniski: novads@valka.lv

Atzinums par Valkas novada attīstības programmas 2015.–2022. gadam gala redakcijas projektu

Vidzemes plānošanas reģions (turpmāk tekstā – Reģions) informē, ka 2015. gada 7. maijā ir saņemta elektroniski Valkas novada attīstības programmas 2015.–2022. gadam (turpmāk tekstā - AP) gala redakcijas projekts.

Vidzemes plānošanas reģions (turpmāk – Reģions) savas kompetences ietvaros ir iepazinies ar Valkas novada AP. Izvērtējot AP atbilstību spēkā esošo normatīvo aktu prasībām, un atbilstību reģiona attīstības plānošanas dokumentiem Reģions norāda uz šādām nepilnībām un nepieciešamajiem labojumiem:

1. AP saskaņotība ar Reģiona attīstības plānošanas dokumentiem norādīta 3.1. nodaļā “Saskaņotība un pēctecība”. **Tomēr, ņemot vērā, ka ir izstrādātas Vidzemes plānošanas reģiona Ilgtspējīgas attīstība stratēģijas 2030 gala redakcijas projekts un Attīstības programmas 2015.-2020. gala redakcijas projekts, lūdzam nodrošināt AP saskaņotību ar izstrādātajiem dokumentu projektiem.**



VALKAS NOVADS



2. AP izstrādāta **astoiem** gadiem. 2015. – 2022. gadam. Saskaņā ar likumu AP ir vidēja termiņa plānošanas dokuments, kura termiņš ir **līdz 7 gadiem. Lūdzam precizēt AP darbības termiņu atbilstoši likuma prasībām. Ņemot vērā, ka gan nacionālajā, gan reģionālajā līmenī vidēja termiņa plānošanas dokumentu izstrādāti līdz 2020. gadam, aicinām AP darbības termiņu saskaņot ar augstāka līmeņa attīstības plānošanas dokumentu darbības termiņiem.**
3. AP nav iekļauta informācija par saskaņotību ar Valkas novada Ilgtspējīgas attīstības stratēģiju. Turklāt stratēģijā nav definēta vīzija, un stratēģiskie mērķi, ilgtermiņa prioritātes un to saskaņotība ar vidēja termiņa prioritātēm un rīcību virzieniem.
4. Lai izvērtētu izvirzīto mērķu, prioritāšu un izvirzīto rīcības virzienu pamatotību, lūdzam AP pievienot ziņojumu par Valkas novada attīstības programmas 2010.-2016. gadam realizāciju.
5. Investīciju plānā iekļauta informācija par Valkas novada plānotajiem projektiem laika posmā no 2015. līdz 2022. gadam. Aicinām projektus investīciju plānā prioritizēt, atbilstoši pie katra to tiem norādot realizācijas termiņu, jo šobrīd visiem investīciju plānā iekļautajiem projektiem ir viens īstenošanas termiņš 2022. gads. Nav skaidra rīcības plāna struktūra, jo 3.2.4. nodaļā ir norādīti Rīcību virzieni (RV) un atbilstošie uzdevumi, kas būtu jāveic, bet 4. Nodaļā „Rīcību plāns” norādīti stratēģiskie virzieni (SV), tādējādi nav skaidrs, kāda ir atšķirība starp Rīcību virzienu un stratēģisko virzienu, jo stratēģiskā matrica AP nav pievienota.
6. Atbilstoši MK apstiprinātajam informatīvajam ziņojumam „Par pilsētvides un policentriskās attīstības investīciju ieviešanas principiem ES fondos 2014.-2020. gadam”, un VARAM sagatavotajiem „Metodiskajiem ieteikumiem attīstības programmu izstrādei reģionālā un vietējā līmenī”, Investīciju plānā ITI projektu idejām nepieciešams norādīt atbilstību vidēja termiņa prioritātēm, kā arī papildinātību ar citām projektu idejām un projekta ideju atbilstību nacionāla līmeņa politikas plānošanas dokumentiem. **Lūdzam SAM 3.3.1.; SAM 5.6.2. un SAM 4.2.2. ietvaros plānotās integrētās projektu idejas sagatavot atbilstoši VARAM izstrādāto „Metodisko ieteikumu attīstības programmas izstrādei reģionālā un vietējā līmenī” rekomendācijām (skat metodisko ieteikumu 50. lpp.), kas paredz nepieciešamību aprakstīt katru no projektiem un plānot integrēto teritoriju investīciju projektu idejas ieguldījumu un ietekmi uz apkārt esošo lauku teritoriju attīstību.**
7. Lūdzam AP papildināt ar informāciju, norādot šī dokumenta izstrādātājus (konkrētas fiziskās personas).
8. Sagatavojot gala redakciju, lūdzam AP pievienot dokumentāciju, kas apliecina, ka izstrādājot Attīstības programmu ņemts vērā likums „Par ietekmes uz vidi novērtējumu” un Ministru kabineta noteikumi Nr. 157 „Kārtība kādā veicams ietekmes uz vidi stratēģiskais novērtējums” ir veiktas konsultācijas un nosūtīts iesniegums Vides pārraudzības valsts birojam Par stratēģiskās ietekmes uz vidi novērtējuma nepieciešamību, kā tas noteikts arī VARAM izstrādāto metodisko ieteikumu X nodaļas 171., un 172. punktā.
9. Saskaņā ar spēkā esošajiem



VALKAS NOVADS



Precizējot Valkas novada attīstības programmu, lūdzam ņemt vērā Vides aizsardzības un reģionālās attīstības ministrijas izstrādātos “Metodiskos ieteikumus attīstības programmu izstrādei reģionālā un vietējā līmenī” (*redakcija uz 07.10.2014*), kā arī spēkā esošos likumus un normatīvos aktus, kuros norādītas prasības AP saturam un izstrādei.

Precizēto attīstības programmu lūdzam iesniegt Reģionā.

Valkas novada attīstības programmas 2015-2022. gadam saturs izvērtēts atbilstoši LR MK noteikumiem nr. 711 „Noteikumi par pašvaldību teritorijas attīstības plānošanas dokumentiem”, kuri bija spēkā līdz 2015. gada 30. aprīlim.

Ņemot vērā, ka 2015. gada 1. maijā stājās spēkā LR Ministru kabineta noteikumi Nr. 628 „Noteikumi par pašvaldību teritorijas attīstības plānošanas dokumentiem”, lūdzam nodrošināt šo noteikumu 17. panta prasības par attīstības plānošanas dokumentu un ar to saistītās dokumentācijas ievietošanu teritorijas attīstības plānošanas informācijas sistēmā TAPIS.

Pielikumā:

1. Detalizēts kritēriju izpildes vērtējums par Valkas novada attīstības programmas 2015.-2022. gadam atbilstību Vidzemes plānošanas reģiona teritorijas attīstības plānošanas dokumentiem un normatīvajos aktos noteiktajām prasībām.
2. VARAM izstrādātie „Metodiskie ieteikumi attīstības programmu izstrādei reģionālā un vietējā līmenī”.
<http://dati.vidzeme.lv/public.php?service=files&t=85e061302ff67931f2b014190b6c8ea7>

Administrācijas vadītāja

Guna Kalniņa-Priede

Šis dokuments ir elektroniski parakstīts ar drošu elektronisko parakstu un satur laika zīmogu

Sagatavoja:

I. Kalniņa

ieva.kalnina@vidzeme.lv

+371 64116006



VALKAS NOVADS



Pielikums Nr.2 Vidzemes plānošanas reģiona 2014. gada 29. janvāra kārtībai „Kārtība, kādā Vidzemes plānošanas reģions izvērtē vietējos pašvaldību ilgtspējīgas attīstības stratēģijas un attīstības programmas”

KRITĒRIJU IZPILDES VĒRTĒJUMS PAR PAŠVALDĪBAS ATTĪSTĪBAS PROGRAMMAS ATBILSTĪBU VIDZEMES PLĀNOŠANAS REĢIONA TERITORIJAS ATTĪSTĪBAS PLĀNOŠANAS DOKUMENTIEM UN NORMATĪVAJOS AKTOS NOTEIKTAJĀM PRASĪBĀM

Pašvaldības attīstības programmas nosaukums:

Valkas novada attīstības programma 2015. – 2022. gadam

Pašvaldības attīstības programmas iesniegšanas datums elektroniski 2015. gada 7. maijā

Atzīmēšanas datums: 18.08.2015.

N. p.k.	Kritērijs	Pants/ punkts- normatīva- jos aktos	Atzī- me par izpil- di (jā/ nē)	Komentārs (par atbilstību kritērijiem un nepieciešamie uzlabojumi)
1. Pašvaldības attīstības programma (turpmāk – AP) ir izstrādāta / aktualizēta, atbilstoši noteiktajai attīstības plānošanas sistēmai (Attīstības plānošanas sistēmas likuma 8. un 9.pants. Teritorijas attīstības plānošanas likuma 5.pants un 22.panta 1.daļa. MK noteikumu Nr.711 „Noteikumi par pašvaldību teritorijas attīstības plānošanas dokumentiem” 13.punkts)				
1.1.	AP ir izstrādāta / aktualizēta vidējam termiņam (līdz 7 gadiem)	APSL 8.pants	Nē	AP izstrādāta astoņiem gadiem. 2015. – 2022. gadam. Saskaņā ar likumu AP ir vidēja termiņa plānošanas dokuments, kura termiņš ir līdz 7 gadiem. Lūdzam precizēt AP darbības termiņu atbilstoši likuma prasībām. Ņemot vērā, ka gan nacionālajā, gan reģionālajā līmenī vidēja termiņa plānošanas dokumentu izstrādāti līdz 2020. gadam, aicinām AP darbības termiņu saskaņot ar augstāka līmeņa attīstības plānošanas dokumentu darbības termiņiem.
1.2.	AP ir izstrādāta / aktualizēta saskaņā ar hierarhiski augstākiem nacionāla līmeņa attīstības plānošanas dokumentiem - Latvijas ilgtspējīgas attīstības stratēģiju līdz 2030. gadam un Latvijas Nacionālo attīstības plānu 2014. – 2020. gadam	APSL 9.panta 4.daļa; TAPL 22.panta 1.punkts; MKN 711 13.punkts	Jā	AP vīzija un izvirzītās vidēja termiņa prioritātes – Cilvēkresursu attīstība, Sakārtota novada infrastruktūra un pakalpojumi, Uzņēmējdarbības attīstība novadā, novērtēts dabas kapitāls un saglabāts kultūrvēsturiskais mantojums atbilst Latvija 2030 uzstādījumiem, kur Valka ir noteikta par reģionālas nozīmes attīstības centru, kurai jāklūst par nozīmīgu reģiona kultūras un /vai ražošanas centru ar attīstītu sociāli infrastruktūru un daudzveidīgiem pakalpojumiem, sniedzot nacionālas nozīmes attīstības centriem līdzvērtīgu cilvēkresursu un ekonomiskās aktivitātes pievilksnās spēku. AP norādīta saskaņā ar LIAS 2030 un NAP 2020. 3. 1. nodaļā “Saskaņotība un



VALKAS NOVADS



				<p>pēctecība”.</p> <p>Izsakām šādus ieteikumus:</p> <ul style="list-style-type: none"> - AP aicinām iezīmēt pasākumus, kas mazinātu šķēršļus uzņēmējdarbības uzsākšanai un attīstībai vienlaikus sekmējot iedzīvotāju ekonomisko aktivitāti novadā; - paralēli materiālā kultūras mantojuma popularizēšanai aicinām veicināt izpratni par nemateriālo kultūras mantojumu kā vērtību kultūrvides un tradīciju saglabāšana
1.3.	AP ir izstrādāta / aktualizēta saskaņā ar Vidzemes plānošanas reģiona teritorijas attīstības plānošanas dokumentiem	APSL 9.panta 3.daļa; TAPL 22.panta 1.daļa; MKN 711 13.punkts	Nē	<p>AP saskaņotība ar VPR plānošanas dokumentiem norādīta 3.1. nodaļā “Saskaņotība un pēctecība”.</p> <p>Tomēr, ņemot vērā, ka ir izstrādātas Vidzemes plānošanas reģiona Ilgtspējīgas attīstības stratēģijas 2030 Gala redakcijas projekts un Attīstības programmas 2015.-2020. gada redakcijas projekts, lūdzam nodrošināt AP saskaņotību ar izstrādājamiem dokumentu projektiem.</p>
1.4.	AP ir izstrādāta / aktualizēta saskaņā ar pašvaldības ilgtspējīgas attīstības stratēģijā noteiktajiem ilgtermiņa stratēģiskajiem mērķiem un prioritātēm	APSL 9.panta 4.daļa; TAPL 22.panta 1.daļa; MKN 711 13.punkts	Nē	<p>AP saskaņotība ar pašvaldības ilgtspējīgas attīstības stratēģiju nav norādīta</p>
1.5.	AP ir izstrādāta / aktualizēta saskaņā ar blakus esošo pašvaldību teritorijas attīstības plānošanas dokumentiem	TAPL 22.panta 1.daļa; MKN 711 13.punkts	Jā	<p>AP 3.1. nodaļā “Saskaņotība un pēctecība” norādīta sasaiste ar blakus esošo novadu plānošanas dokumentos minētajiem stratēģiskajiem mērķiem un specializācijas jomām.</p>
1.6.	AP izstrādāta, balstoties uz aktualizētu pašreizējās situācijas raksturojumu	MKN 711 8.punkts	Jā	<p>Ir izveidots pašreizējās situācijas apraksta sējums, kur atspoguļotas galvenās novada un apkārtnes teritorijas attīstības tendences.</p>
<p>2. AP ietver šādas sadaļas (Teritorijas attīstības plānošanas likuma 22.panta 2.daļa. MK noteikumu Nr 711 „Noteikumi par pašvaldību teritorijas attīstības plānošanas dokumentiem” 2.2.nodaļa)</p>				
2.1.	Stratēģiskā daļa, kurā ietvertas vidēja termiņa attīstības prioritātes un rīcības virzieni	MKN 711 14.1.punkts	Jā	<p>AP ir ietverta 2. nodaļā “Stratēģiskā daļa” Stratēģiskajā daļā definētie uzstādījumi ir savstarpēji papildinoši. Katras vidēja termiņa prioritātes īstenošanai rīcības plānā ir paredzēti vairāki investīciju projekti. Stratēģiskajā sadaļā nav definēta vīzija, un stratēģiskie mērķi, ilgtermiņa prioritātes un to saskaņotība ar vidēja termiņa prioritātēm un rīcību virzieniem. Nav pievienots iepriekšējais Valkas novada AP ziņojums par programmas īstenošanu, kur būtu redzama sasaiste starp iepriekšējo un izstrādāto</p>



VALKAS NOVADS



				dokumentu, iepriekšējā dokumentā ietvertu uzstādījumu ieviešanas vērtējums. Trūkst iepriekšējās programmas rezultātu izvērtējums, lai saprastu, cik daudz no iepriekšējā dokumenta būtu jāiekļaut arī jaunajā Valkas novada attīstības programmā.
2.2.	Rīcības un investīciju plāns	TAPL 22.panta 2.daļa; MKN 711 14.2.punkts	Jā	AP iekļauts nodaļā 4. Nodaļā "Rīcību plāns" Investīciju plāns veidots atsevišķā pielikumā "Investīciju plāns". Investīciju plānā iekļauta informācija par Valkas novada plānotajiem projektiem laika posmā no 2015. līdz 2022. gadam. Aicinām projektus investīciju plānā prioritizēt, atbilstoši pie katra to tiem norādot realizācijas termiņu, jo šobrīd visiem investīciju plānā iekļautajiem projektiem ir viens īstenošanas termiņš 2022. gads. Nav skaidra rīcības plāna struktūra, jo 3.2.4. nodaļā ir norādīti Rīcību virzieni (RV) un atbilstošie uzdevumi, kas būtu jāveic, bet 4. Nodaļā „Rīcību plāns” norādīti stratēģiskie virzieni (SV), tādejādi nav skaidrs, kāda ir atšķirība starp Rīcību virzienu un stratēģisko virzienu, jo stratēģiskā matrica AP nav pievienota. Atbilstoši MK apstiprinātajam informatīvajam ziņojumam „Par pilsētvides un policentriskās attīstības investīciju ieviešanas principiem ES fondos 2014.-2020. gadam”, Investīciju plānā ITI projektu idejām nepieciešams norādīt atbilstību vidēja termiņa prioritātēm, kā arī papildinātību ar citām projektu idejām un projekta ideju atbilstību nacionāla līmeņa politikas plānošanas dokumentiem.
2.3.	Īstenošanas uzraudzības un novērtēšanas kārtība	MKN 711 14.3.punkts	Jā	Īstenošanas uzraudzības un novērtēšanas kārtība aprakstīta AP 6. nodaļā "Uzraudzība".
2.4.	Informācija par attīstības programmas izstrādi	TAPL 22.panta 2.daļa	Jā	AP ietverta informācija par sabiedrības līdzdalības pasākumiem AP izstrādē
2.5.	Pašreizējās situācijas analīze	TAPL 22.panta 2.daļa MKN 711 8.punkts	Jā	AP iekļauta I. Nodaļā "Pašreizējās situācijas izvērtējums"



VALKAS NOVADS



3. Rīcības un investīciju plāns (Attīstības plānošanas sistēmas likums 8.pants, Teritorijas attīstības plānošanas likuma 22.panta 2.daļa, MK noteikumu Nr.711 „Noteikumi par pašvaldību teritorijas attīstības plānošanas dokumentiem” 2.2.nodaļa 14.2. un 15.punkts)				
3.1.	Rīcības un investīciju plāns ir izstrādāts ne mazāk kā triju gadu periodam	APSL 8.pants; MKN 711 15.punkts	Jā	Rīcības un investīciju plāns izstrādāts 2015-2022. gadam
3.2.	Rīcības un investīciju plānā ir noteiktas plānotās darbības un to izpildes termiņi	MKN 711 15.1.punkts	Jā	Rīcības un investīciju plānā ir noteiktas plānotās darbības. Izpildes termiņi noteikti Investīciju plānā, tomēr aicinām projektus investīciju plānā prioritizēt, atbilstoši pie katra to tiem norādot realizācijas termiņu, jo šobrīd visiem investīciju plānā iekļautajiem projektiem ir viens īstenošanas termiņš 2022. gads.
3.3.	Rīcības un investīciju plānā ir iekļauti investīciju projekti, to finansējuma apjoms un avoti	TAPL 22.panta (2)daļa; MKN 711 15.2.punkts	Nē	AP Rīcības un investīciju plānā ir iekļauti investīciju projekti, to finansējuma apjoms un avoti. Investīciju plānā ir iekļautas projektu idejas, kuras plānotas realizēt Darbības programmas „Nodarbinātība un izaugsme” SAM 3.3.1.; SAM 5.6.2. un SAM 4.2.2. ietvaros. Lūdzam SAM 3.3.1.; SAM 5.6.2. un SAM 4.2.2. ietvaros plānotās integrētās projektu idejas sagatavot atbilstoši VARAM izstrādāto „Metodisko ieteikumu attīstības programmas izstrādei reģionālā un vietējā līmenī” rekomendācijām (skat metodisko ieteikumu 50. lpp.), kas paredz nepieciešamību aprakstīt katru no projektiem un plānot integrēto teritoriju investīciju projektu idejas ieguldījumu un ietekmi uz apkārt esošo lauku teritoriju attīstību.
3.4.	Rīcības un investīciju plānā ir iekļauti plānoto darbību rezultāti	TAPL 22.panta (2)daļa; MKN 711 15.3.punkts	Jā	AP rīcības un investīciju plānā ir iekļauti plānoto darbību rezultāti. Atsevišķi rezultāti izmērāmie rādītāji nav pietiekami konkrēti formulēti, lai tie būtu izmērāmi.
3.5.	Rīcību un investīciju plānā ir norādīts īstenošanas periods	MKN 711 15.4.punkts	Jā	AP rīcību un investīciju plānā ir norādīts īstenošanas periods 2015.-2022. Gads. Aicinām projektus investīciju plānā prioritizēt, atbilstoši pie katra to tiem norādot realizācijas termiņu, jo šobrīd visiem investīciju plānā iekļautajiem projektiem ir viens īstenošanas termiņš 2022. gads.
3.6.	Rīcību un investīciju plānā ir norādīti atbildīgie par rīcības un investīciju plāna īstenošanu	MKN 711 15.5.punkts	Jā	AP rīcību un investīciju plānā ir norādīti atbildīgie par rīcības un investīciju plāna īstenošanu



VALKAS NOVADS



4. AP īstenošanas uzraudzība (Teritorijas attīstības plānošanas likuma 12.panta 3.daļa un 22.panta 2.daļa un MK noteikumu Nr.711 „Noteikumi par pašvaldību teritorijas attīstības plānošanas dokumentiem” 14.3. un 17.punkts)				
4.1.	AP īstenošanas un uzraudzības kārtībā ir noteikti rezultatīvie rādītāji	MKN 711 14.3.punkts	Jā	AP iekļautie rezultatīvie rādītāji noteikti AP vidēja termiņa prioritātēm. Definēti arī ilgtermiņa ietekmes rādītāji. Resultatīvie rādītāji aprakstīti arī AP Rīcības plānā tabulās “Rīcības virzieni. <i>Atsevišķi rezultatīvi izmērāmie rādītāji nav pietiekami konkrēti formulēti, lai tie būtu izmērāmi.</i>
4.2.	AP īstenošanas un uzraudzības kārtībā ir noteikts uzraudzības pārskatu sniegšanas biežums un saturs atbilstoši normatīvo aktu prasībām	MKN 711 14.3.punkts	Jā	AP minēts uzraudzības pārskatu sniegšanas biežums un saturs.
4.3.	Uzraudzības pārskatā par AP īstenošanas rezultātiem ir paredzēts ietvert informāciju par veiktajām aktivitātēm, rezultatīvo rādītāju izmaiņām, secinājumiem un ieteikumiem turpmākajai rīcībai	MKN 711 17.punkts	Jā	AP šī kārtība aprakstīta 6. nodaļā “Uzraudzība”
4.4.	Uzraudzības pārskatā ir paredzēts ietvert informāciju par atbilstību ilgspējīgas attīstības stratēģijā izvirzītajiem mērķiem	MKN 711 17.punkts	Nē	AP 6. nodaļā “Uzraudzība” nav paredzēts ietvert informāciju par atbilstību ilgspējīgas attīstības stratēģijā izvirzītajiem mērķiem



VALKAS NOVADS



5. Sabiedrības līdzdalība AP izstrādē (Teritorijas attīstības plānošanas likuma 4.pants, Ministru kabineta 2009.gada 25.augusta noteikumi Nr.970 „Sabiedrības līdzdalības kārtība attīstības plānošanas procesā” 13. un 14.punkts, MK noteikumu Nr.711 „Noteikumi par pašvaldību teritorijas attīstības plānošanas dokumentiem” 67.,68. un 71.punkts)				
5.1.	AP izstrādes procesā ir notikusi dokumenta publiskā apspriešana, kuras termiņš nav mazāks par četrām nedēļām (atkārtotas publiskās apspriešanas termiņš nav mazāks par trīs nedēļām)	MKN 711 68. un 71.punkts	Jā	AP publiskā apspriešana organizēta saskaņā ar 2015.gada 26.februāra Valkas novada domes sēdes lēmumu (protokols Nr.3,16.§.) „Par Valkas novada Attīstības programmas 2015.-2022.gadam 1.redakcijas apstiprināšanu un nodošanu sabiedriskai apspriešanai” Publiskā apspriešana organizēta no 2. marta līdz 2. aprīlim
5.2.	Pašvaldības mājaslapā sadaļā „Sabiedrības līdzdalība” ievietots paziņojums par līdzdalības procesu atbilstoši normatīvajiem aktiem par kārtību, kādā iestādes ievieto informāciju internetā	MKN 970 13.punkts	Jā	Pieejams šeit: http://valka.lv/aktualitates/novada-domes-pazinojumi/piedava-iespeju-lidzdarboties-valkas-novada-attistibas-programmas-izstrade/
5.3.	Pašvaldība elektroniski sagatavotu paziņojumu par līdzdalības procesu ir iesniegusi Vidzemes plānošanas reģionam publicēšanai tā mājaslapā www.vidzeme.lv sadaļā „Sabiedrības līdzdalība”	MKN 970 14.punkts	Nē	Vidzemes plānošanas reģionam nav iesniegts paziņojums par Valkas novada AP izstrādes uzsākšanu un sabiedrības līdzdalības iespējām AP izstrādē, kā to nosaka MK noteikumu prasības Paziņojums par publisko apspriešanu Pieejams šeit: http://www.vidzeme.lv/upload/Pazinojums_par_AP_1_VALKAS_NOVADS_1_RED.pdf

Tabulā lietotie saīsinājumi:

AP	pašvaldības attīstības programma
APSL	08.05.2008. Attīstības plānošanas sistēmas likums
IAS	pašvaldības ilgtspējīgas attīstības stratēģija
MKN 711	16.10.2012. Ministru kabineta noteikumi „Noteikumi par pašvaldību teritorijas attīstības plānošanas dokumentiem”
MKN 970	25.08.2009. Ministru kabineta noteikumi Nr.970 „Sabiedrības līdzdalības kārtība attīstības plānošanas procesā”
RAL	21.03.2002. Reģionālās attīstības likums
TAPL	13.10.2011. Teritorijas attīstības plānošanas likums

Atzinumu sagatavoja:
Teritorijas plānošanas nodaļas vadītāja

Ieva Kalniņa



VALKAS NOVADS



VIDZEMES PLĀNOŠANAS REĢIONS

Reģ. Nr. 90002180246

Jāņa Poruka iela 8-108, Cēsis, Cēsu novads, LV 4101

Tālrunis 64116014, fakss 64116012

www.vidzeme.lv, e-pasts: vidzeme@vidzeme.lv

C ē s ī s

15.07.2015.Nr. 2.2-2/379

Uz30.06.2015.Nr.3-9/15/1026

Valkas novada pašvaldībai
Elektroniski: novads@valka.lv

Atzinums par Valkas novada attīstības programmas 2015.–2021. gadam gala redakcijas projektu

Vidzemes plānošanas reģions (turpmāk tekstā – Reģions) informē, ka 2015. gada 1. jūlijā ir saņemta elektroniski precizētās Valkas novada attīstības programmas 2015.–2021. gadam (turpmāk tekstā - AP) gala redakcijas projekts atzinuma sniegšanai.

Vidzemes plānošanas reģions (turpmāk – Reģions) savas kompetences ietvaros ir iepazinies ar precizēto Valkas novada AP un atzīst, ka kopumā ir novērstas VPR 21.05.2015. atzinumā Nr. 2.2.-2/334 norādītās nepilnības un veikti nepieciešamie labojumi. Saskaņā ar Vidzemes plānošanas reģiona atzinumu, AP redakcija atbilst normatīvajos aktos noteiktajām prasībām un augstāka līmeņa plānošanas dokumentiem. Reģions atbalsta attīstības programmas apstiprināšanu.

Vienlaikus lūdzam precizēt Valkas novada attīstības programmas darbības termiņu -, jo uz titullapas ir norādīts darbības termiņš 2015-2021, bet piemēram 141. lpp. norādīts darbības termiņš 2015.-2020. Lūdzam visā dokumentā saskaņot AP darbības termiņu, arī Investīciju plānā darbības termiņš lielākajai daļai aktivitāšu ir 2020. nevis 2021. gads.

Valkas novada attīstības programmas 2015-2021. gadam saturs izvērtēts atbilstoši LR MK noteikumiem nr. 711 „Noteikumi par pašvaldību teritorijas attīstības plānošanas dokumentiem”, kuri bija spēkā līdz 2015. gada 30. aprīlim un Ministru kabineta noteikumiem nr. 628 „Noteikumi par pašvaldību teritorijas attīstības plānošanas dokumentiem” spēkā no 01.05.2015.

Ņemot vērā, ka 2015. gada 1. maijā stājās spēkā LR Ministru kabineta noteikumi Nr. 628 „Noteikumi par pašvaldību teritorijas attīstības plānošanas dokumentiem”, lūdzam nodrošināt šo noteikumu 17. panta prasības par attīstības plānošanas dokumentu un ar to saistītās dokumentācijas ieviešanu teritorijas attīstības plānošanas informācijas sistēmā TAPIS.

Pielikumā: Detalizēts kritēriju izpildes vērtējums par Valkas novada attīstības programmas 2015.-2021. gadam atbilstību Vidzemes plānošanas reģiona teritorijas attīstības plānošanas dokumentiem un normatīvajos aktos noteiktajām prasībām.

Administrācijas vadītājas p.i.

Ieva Kalniņa

Šis dokuments ir elektroniski parakstīts ar drošu elektronisko parakstu un satur laika zīmogu

Sagatavoja: I. Kalniņa ieva.kalnina@vidzeme.lv +371 64116006



VALKAS NOVADS



Pielikums Nr.2 Vidzemes plānošanas reģiona 2015.gada 27.06.2015. kārtībai „Kārtība, kādā Vidzemes plānošanas reģions izvērtē vietējos pašvaldību ilgtspējīgas attīstības stratēģijas un attīstības programmas”

KRITĒRIJU IZPILDES VĒRTĒJUMS PAR PAŠVALDĪBAS ATTĪSTĪBAS PROGRAMMAS ATBILSTĪBU VIDZEMES PLĀNOŠANAS REĢIONA TERITORIJAS ATTĪSTĪBAS PLĀNOŠANAS DOKUMENTIEM UN NORMATĪVAJOS AKTOS NOTEIKTAJĀM PRASĪBĀM

Pašvaldības attīstības programmas nosaukums: Valkas novada attīstības programma 2015.-2021. gadam

Pašvaldības attīstības programmas iesniegšanas datums 2015. gada 1. jūlijs

Aizpildīšanas datums: 15.07.2015.

N. p.k.	Kritērijs	Pants/ punkts normatīvajos aktos	Atzīme par izpildi (jā / nē)	Komentārs (par atbilstību kritērijam un nepieciešamie uzlabojumi)
1. Pašvaldības attīstības programma (turpmāk – AP) ir izstrādāta / aktualizēta, atbilstoši noteiktajai attīstības plānošanas sistēmai (Attīstības plānošanas sistēmas likuma 8. un 9.pants, Teritorijas attīstības plānošanas likuma 5.pants un 22.panta 1.daļa, MK noteikumu Nr.628 „Noteikumi par pašvaldību teritorijas attīstības plānošanas dokumentiem” 21.punkts)				
1.1.	AP ir izstrādāta / aktualizēta vidējam termiņam (tīdz 7 gadiem)	APSL 8.pants	Jā	AP izstrādāta septiņiem gadiem. 2015. – 2021. gadam. Termiņš noteikts garāks kā nacionāla līmeņa plānošanas dokumentam – nacionālajam attīstības plānam, kura termiņš ir 2020. Lūdzam precizēt 141. Lpp. Valkas novada attīstības programmas darbības termiņu, jo uz titullapas ir norādīts darbības termiņš 2015-2021, bet piemēram 141. Lpp. norādīts darbības termiņš 2015.-2020. Lūdzam visā dokumentā saskaņot AP darbības termiņu. Turklāt arī Investīciju plānā darbības termiņš lielākajai daļai aktivitāšu ir 2020. gads, nevis 2021.
1.2.	AP ir izstrādāta / aktualizēta saskaņā ar hierarhiski augstākiem nacionāla līmeņa attīstības plānošanas dokumentiem - Latvijas ilgtspējīgas attīstības stratēģiju un Latvijas Nacionālo attīstības plānu	APSL 9.panta 4.daļa; TAPL 22.panta 1.punkts; MKN 628 21.punkts	Jā	AP vīzija un izvirzītās vidēja termiņa prioritātes – Cilvēkresursu attīstība, Sakārtota novada infrastruktūra un pakalpojumi, Uzņēmējdarbības attīstība novadā, novērtēts dabas kapitāls un saglabāts kultūrvēsturiskais mantojums atbilst Latvija 2030 uzstādījumiem, kur Valka ir noteikta par reģionālas nozīmes attīstības centru, kurai jāklūst par nozīmīgu reģiona kultūras un /vai ražošanas centru ar attīstītu sociāli infrastruktūru un daudzveidīgiem pakalpojumiem, sniedzot nacionālas nozīmes attīstības centriem līdzvērtīgu cilvēkresursu un ekonomiskās aktivitātes pievilksnās spēku.



VALKAS NOVADS



				AP norādīta sasaiste ar LIAS 2030 un NAP 2020. 3. 1. nodaļā "Saskaņotība un pēctecība".
1.3.	AP ir izstrādāta / aktualizēta saskaņā ar Vidzemes plānošanas reģiona teritorijas attīstības plānošanas dokumentiem	APSL 9.panta 3.daļa; TAPL 22.panta 1.daļa; MKN 628 21.punkts	Jā	AP saskaņotība ar VPR plānošanas dokumentiem norādīta 3.1. nodaļā "Saskaņotība un pēctecība". Norādīta saskaņotība ar VPR IAS un AP gala redakcijas projektiem.
1.4.	AP ir izstrādāta / aktualizēta saskaņā ar pašvaldības ilgtspējīgas attīstības stratēģijā noteiktajiem ilgtermiņa stratēģiskajiem mērķiem un prioritātēm	APSL 9.panta 4.daļa; TAPL 22.panta 1.daļa; MKN 628 21.punkts	Jā	Norādīta AP saskaņotība ar pašvaldības ilgtspējīgas attīstības stratēģiju
1.5.	AP ir izstrādāta / aktualizēta saskaņā ar blakus esošo pašvaldību teritorijas attīstības plānošanas dokumentiem	TAPL 22.panta 1.daļa; MKN 628 21.punkts	Jā	AP 3.1. nodaļā "Saskaņotība un pēctecība" norādīta sasaiste ar blakus esošo novadu plānošanas dokumentos minētajiem stratēģiskajiem mērķiem un specializācijas jomām.
2. AP ietver šādas sadaļas (Teritorijas attīstības plānošanas likuma 22. panta 2.daļa, MK noteikumu Nr.628 „Noteikumi par pašvaldību teritorijas attīstības plānošanas dokumentiem” 22. punkts)				
2.1.	Stratēģiskā daļa, kurā ietvertas vidēja termiņa attīstības prioritātes un rīcības virzieni	MKN 628 22.1.punkts	Jā	AP ir ietverta 2. nodaļā "Stratēģiskā daļa" Stratēģiskajā daļā definēti uzstādījumi ir savstarpēji papildinoši. Katras vidēja termiņa prioritātes īstenošanai rīcības plānā ir paredzēti vairāki investīciju projekti. Stratēģiskajā sadaļā definēta vīzija, un stratēģiskie mērķi, ilgtermiņa prioritātes un to saskaņotība ar vidēja termiņa prioritātēm un rīcību virzieniem. Pievienots iepriekšējais Valkas novada AP ziņojums par programmas īstenošanu.
2.2.	Rīcības un investīciju plāns	TAPL 22.panta 2.daļa; MKN 628 22.2.punkts	Jā	AP iekļauts nodaļā 4. Nodaļā "Rīcību plāns" Investīciju plāns veidots atsevišķā pielikumā "Investīciju plāns". Investīciju plānā iekļauta informācija par Valkas novada plānotajiem projektiem laika posmā no 2015. līdz 2021. gadam. Projektiem investīciju plānā norādīts realizācijas termiņu. Rīcības plānā atbilstoši MK apstiprinātajam informatīvajam ziņojumam „Par pilsētvides un policentriskās attīstības investīciju ieviešanas principiem ES fondos 2014.-2020. gadam”, investīciju plānā norādītas ITI projektu idejas, to atbilstību vidēja termiņa prioritātēm, kā arī papildinātību ar citām projektu idejām.
2.3.	Īstenošanas uzraudzības un novērtēšanas kārtība, kurā	MKN 628 22.3.punkts	Jā	Īstenošanas uzraudzības un novērtēšanas kārtība aprakstīta AP 6.



VALKAS NOVADS



	<i>noteikti rezultatīvie rādītāji un uzraudzības pārskatu sniegšanas biežums un saturs</i>			nodajā "Uzraudzība".
2.4.	<i>Pašreizējās situācijas analīze</i>	<i>TAPL 22. panta 2.daļa MKN 628 4. punkts</i>	Jā	AP ietverta informācija par sabiedrības līdzdalības pasākumiem AP izstrādē
3. Rīcības un investīciju plāns (Attīstības plānošanas sistēmas likums 8. pants, Teritorijas attīstības plānošanas likuma 22. panta 2.daļa, MK noteikumu Nr.628 „Noteikumi par pašvaldību teritorijas attīstības plānošanas dokumentiem” 23.punkts un 24. punkts)				
3.1.	<i>Rīcības plāns ir izstrādāts ne mazāk kā triju gadu periodam</i>	<i>APSL 8. pants; MKN 628 22.2 punkts</i>	Jā	Rīcības un investīciju plāns izstrādāts 2015-2021. gadam
3.2.	<i>Rīcības plānā ir noteiktas plānotās darbības un to īstenošanas termiņi</i>	<i>MKN 628 23.1.punkts</i>	Jā	Rīcības un investīciju plānā ir noteiktas plānotās darbības. Izpildes termiņi noteikti Investīciju plānā. Projektiem investīciju plānā norādīts realizācijas termiņš.
3.3.	<i>Rīcības plānā ir iekļauti investīciju projekti, to finansējuma apjoms un avoti</i>	<i>TAPL 22.panta (2)daļa; MKN 628 23.3.punkts</i>	Jā	AP Rīcības un investīciju plānā ir iekļauti investīciju projekti, to finansējuma apjoms un avoti. <i>Investīciju plānā ir iekļautas projektu idejas, kuras plānotas realizēt Darbības programmas „Nodarbinātība un izaugsme” SAM 3.3.1.; SAM 5.6.2. un SAM 4.2.2. ietvaros.</i> Integrētās projektu idejas sagatavotas atbilstoši VARAM izstrādāto „Metodisko ieteikumu attīstības programmas izstrādei reģionālā un vietējā līmenī” rekomendācijām
3.4.	<i>Rīcības plānā ir iekļauti plānoto darbību rezultāti</i>	<i>TAPL 22.panta (2)daļa; MKN 628 23.4.punkts</i>	Jā	AP rīcības un investīciju plānā ir iekļauti plānoto darbību rezultāti. Atsevišķi rezultāti izmērāmie rādītāji nav pietiekami konkrēti formulēti, lai tie būtu izmērāmi.
3.5.	<i>Rīcību plānā ir norādīti atbildīgie par rīcības plāna īstenošanu</i>	<i>MKN 628 23.2. punkts</i>	Jā	<i>Rīcību plānā ir norādīti atbildīgie par rīcības plāna īstenošanu</i>
3.6.	<i>Investīciju plānā ir iekļauti investīciju projekti un to īstenošanas termiņi</i>	<i>MKN 628 24.1. punkts</i>	Jā	<i>Investīciju plānā ir iekļauti investīciju projekti un to īstenošanas termiņi.</i>
3.7.	<i>Investīciju plānā ir iekļauti atbildīgie par investīciju plāna īstenošanu</i>	<i>MKN 628 24.2. punkts</i>	Jā	<i>Investīciju plānā ir iekļauti atbildīgie par investīciju plāna īstenošanu</i>
3.8.	<i>Investīciju plānā ir iekļauts indikatīvo plānoto investīciju projektu īstenošanai nepieciešamā finansējuma apjoms un avoti</i>	<i>MKN 628 24.3. punkts</i>	Jā	<i>Investīciju plānā ir iekļauts indikatīvo plānoto investīciju projektu īstenošanai nepieciešamā finansējuma apjoms un avoti</i>
3.9.	<i>Investīciju plānā ir iekļauti plānotie sasniedzamie rezultāti</i>	<i>MKN 628 24.4. punkts</i>	Jā	<i>Investīciju plānā ir iekļauti plānotie sasniedzamie rezultāti</i>
4. AP īstenošanas uzraudzība (Teritorijas attīstības plānošanas likuma 12.panta 3.daļa un 22.panta 2.daļa un MK noteikumu Nr.628 „Noteikumi par pašvaldību teritorijas attīstības plānošanas dokumentiem” 14.3. un 17.punkts)				
4.1.	<i>AP īstenošanas un uzraudzības kārtībā ir noteikti rezultatīvie</i>	<i>MKN 628 22.3.punkts</i>	Jā	AP iekļautie rezultatīvie rādītāji noteikti AP vidēja termiņa prioritātēm. Definēti



	rādītāji			arī ilgtermiņa ietekmes rādītāji. Rezultatīvie rādītāji aprakstīti arī AP Rīcības plānā tabulās "Rīcības virzieni. Atsevišķi rezultātīvi izmērāmie rādītāji nav pietiekami konkrēti formulēti, lai tie būtu izmērāmi.
4.2.	AP īstenošanas un uzraudzības kārtībā ir noteikts uzraudzības pārskatu sniegšanas biežums un saturs atbilstoši normatīvo aktu prasībām	MKN 628 22.3.punkts	Jā	AP minēts uzraudzības pārskatu sniegšanas biežums un saturs.
4.3.	Uzraudzības pārskatā par AP īstenošanas rezultātiem ir paredzēts ietvert informāciju par veiktajām aktivitātēm, rezultatīvo rādītāju izmaiņām, secinājumiem un ieteikumiem turpmākajai rīcībai	MKN 628 25. punkts	Jā	AP šī kārtība aprakstīta 6. nodaļā "Uzraudzība"
4.4.	Uzraudzības pārskatā ir paredzēts ietvert informāciju par aktivitāšu rezultatīvo rādītāju atbilstību ilgtermiņā izvirzītajiem mērķiem	MKN 628 25. punkts	Jā	AP 6. nodaļā "Uzraudzība" paredzēts ietvert informāciju par atbilstību ilgtspējīgas attīstības stratēģijā izvirzītajiem mērķiem
5. AP izstrāde un sabiedrības līdzdalība AP izstrādē (Teritorijas attīstības plānošanas likuma 4.pants, Ministru kabineta 2009.gada 25.augusta noteikumi Nr.970 „Sabiedrības līdzdalības kārtība attīstības plānošanas procesā” 13. un 14.punkts, MK noteikumu Nr.628 „Noteikumi par pašvaldību teritorijas attīstības plānošanas dokumentiem” 67.,68. un 69.punkts)				
5.1.	AP izstrādes procesā ir notikusi dokumenta publiskā apspriešana, kuras termiņš nav mazāks par četrām nedēļām (atkārtotas publiskās apspriešanas termiņš nav mazāks par trīs nedēļām)	MKN 628 67. un 69.punkts	Jā	AP publiskā apspriešana organizēta saskaņā ar 2015.gada 26.februāra Valkas novada domes sēdes lēmumu (protokols Nr.3,16.§.) „Par Valkas novada Attīstības programmas 2015.-2021.gadam 1.redakcijas apstiprināšanu un nodošanu sabiedriskai apspriešanai” Publiskā apspriešana organizēta no 2. marta līdz 2. aprīlim
5.2.	AP publiskās apspriešanas termiņš sākas ne agrāk kā piecas darba dienas pēc attiecīgā paziņojuma publicēšanas TAPIS sistēmā	MKN 628 16.punkts	N/a	Publiskā apspriešana organizēta no 2. marta līdz 2. aprīlim, kad TAPIS sistēma vēl nebija sākusi strādāt.
5.3.	Pašvaldības mājaslapā sadaļā „Sabiedrības līdzdalība” ievietots paziņojums par līdzdalības procesu atbilstoši normatīvajiem aktiem par kārtību, kādā iestādes ievieto informāciju internetā	MKN 970 13.punkts	Jā	Pieejams šeit: http://valka.lv/aktualitates/novada-domes-pazinojumi/piedava-iespeju-lidzdarboties-valkas-novada-attistibas-programmas-izstrade/
5.4.	Pašvaldība elektroniski sagatavotu paziņojumu par līdzdalības procesu ir iesniegusi Vidzemes plānošanas reģionam publicēšanai tā mājaslapā www.vidzeme.lv sadaļā „Sabiedrības līdzdalība”	MKN 970 14.punkts	Nē	Vidzemes plānošanas reģionam nav iesniegts paziņojums par Valkas novada AP izstrādes uzsākšanu un sabiedrības līdzdalības iespējām AP izstrādē, kā to nosaka MK noteikumu prasības Paziņojums par publisko apspriešanu Pieejams šeit: http://www.vidzeme.lv/upload/Pazinojoms_par_AP_I_VALKAS-



VALKAS NOVADS



				NOVADS 1 RED.pdf
5.5.	Ne vēlāk kā 30 dienas pēc publiskās apspriešanas beigām tās kopsavilkumu (t.sk. pārskatu par sabiedrības iebildumiem un priekšlikumiem) un dalībnieku sarakstu ievieto pašvaldības mājaslapā sadaļā „Sabiedrības līdzdalība”	MKN 970 10.5.punkts	Jā	Ievietots Valkas novada mājas lapā http://valka.lv/wp-content/uploads/2015/06/KOPSAVILK_UMS_par_AP_sab_aps2.pdf
5.6.	Pašvaldības lēmumi, kas saistīti ar AP izstrādi un apstiprināšanu 5 (piecu) darba dienu laikā pēc to stāšanās spēkā ir ievietoti TAPIS sistēmā un pašvaldības tīmekļa vietnē.	MKN 628 3. punkts	n/a	Publiskā apspriešana organizēta no 2. marta līdz 2. aprīlim, kad TAPIS sistēma vēl nebija sākusi strādāt.
5.7.	AP izstrādi vada ar domes lēmumu apstiprināts AP izstrādes vadītājs	MKN 628 2. punkts	Jā	AP izstrādei noteikts izstrādes vadītājs

Tabulā lietotie saīsinājumi:

AP pašvaldības attīstības programma
 APSL 08.05.2008. Attīstības plānošanas sistēmas likums
 IAS pašvaldības ilgtspējīgas attīstības stratēģija
 MKN 628 14.10.2014. Ministru kabineta noteikumi „Noteikumi par pašvaldību teritorijas attīstības plānošanas dokumentiem”
 MKN 970 25.08.2009. Ministru kabineta noteikumi Nr.970 „Sabiedrības līdzdalības kārtība attīstības plānošanas procesā”
 RAL 21.03.2002. Reģionālās attīstības likums
 TAPL 13.10.2011. Teritorijas attīstības plānošanas likums

Atzinumu apstiprinu

Teritorijas plānošanas nodaļas vadītājs Vārds uzvārds



/paraksts/