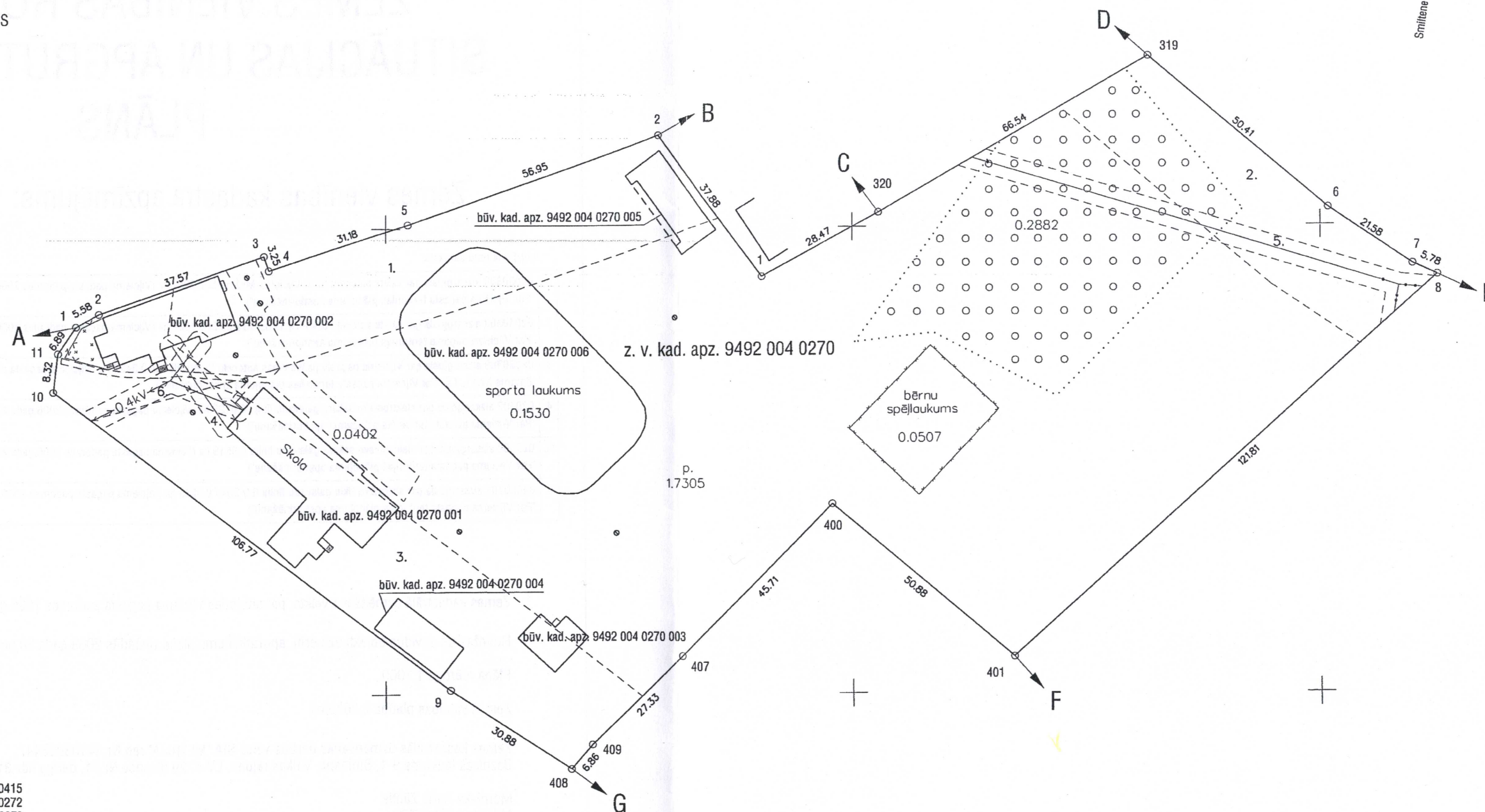


ZEMES LIETOŠANAS VEIDU EKSPLIKĀCIJA													
Zemes vienības platība, ha	Lauksaimniecībā izmantojamā zeme	TAJĀ SKAITĀ				Meži	Krūmāji	Purvi	Zem ūdeņiem	t. sk.	Zem ēkām un pagalmiem	Zem ceļiem	Pārējās zemes
		Aramzeme	Augļu dārzi	Plavas	Gaiņas					zem zivju dīķiem			
2.2626	0.2882	---	0.2882	---	---	---	---	---	---	---	1.9342	0.0402	---

Koordinātu sistēma: LKS-92
Mēroga koeficients 0.999767

Nr.	X	Y
1	384279.39	616733.59
2	384282.10	61738.47
3	384294.27	616774.00
4	384291.19	616775.03
5	384300.91	616804.65
2	384320.14	616858.24
1	384289.52	616880.52
320	384303.05	616905.56
319	384336.21	616963.23
6	384303.69	617001.73
7	384291.61	617019.61
8	384289.21	617024.87
401	384207.71	617934.38
400	384240.60	616895.58
407	384208.04	616863.52
409	384188.97	616845.95
408	384183.78	616839.46
9	384200.78	616813.69
10	384265.42	616728.74
11	384273.68	616729.73

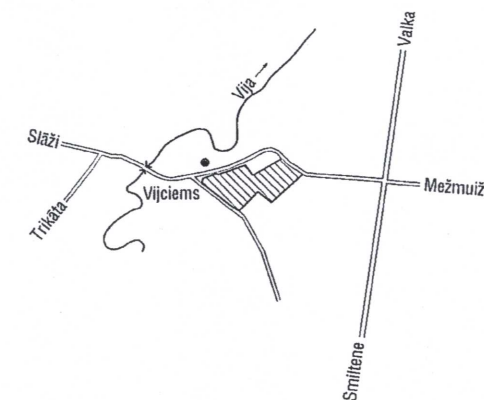


Robežjojošo zemes vienību saraksts:

no A līdz B: z. v. kad. apz. 9492 004 0415
no B līdz C: z. v. kad. apz. 9492 004 0272
no C līdz D: z. v. kad. apz. 9492 004 0273
no D līdz E: z. v. kad. apz. 9492 004 0415
no E līdz F: z. v. kad. apz. 9492 004 0119
no F līdz G: z. v. kad. apz. 9492 004 0403
no G līdz A: z. v. kad. apz. 9492 004 0421


z.v. kad. apz.	zemes vienības kadastra apzīmējums
būv. kad. apz.	būves kadastra apzīmējums

ZEMES VIENĪBAS IZVIETOJUMA SHĒMA



Zemes vienības platība 2.2626 ha
Plāna mērogs 1:1000

Saskaņojā:

Vijciema pagasta pārvaldes vadītāja	paraksts	Mārīte Kalniņa	30.11.2009
Plānu izgatavoja mērniece		Elita Zālīte	30.11.2009

Zemes vienības kadastra apzīmējums: 9492 004 0270

Apgrūtinājumu saraksts:

1.	02030303 aizsargjosla gar valsts autoceļu Slāži-Vijciems-Mežmuiža 0.2997 ha (Vijciema pagasta padomes 2006.gada 27.decembra lēmums Nr.11, 1.§ "Par Vijciema pagasta teritorijas plānojuma apstiprināšanu")
2.	02030303 aizsargjosla gar valsts autoceļu Slāži-Vijciems-Mežmuiža 0.1637 ha (Vijciema pagasta padomes 2006.gada 27.decembra lēmums Nr.11, 1.§ "Par Vijciema pagasta teritorijas plānojuma apstiprināšanu")
3.	02030303 aizsargjosla gar Vijciema pagasta pašvaldības autoceļu Centrs-Bērziņi 0.3425 ha (Vijciema pagasta padomes 2006.gada 27.decembra lēmums Nr.11, 1.§ "Par Vijciema pagasta teritorijas plānojuma apstiprināšanu")
4.	020402 aizsargjosla gar elektronisko sakaru gaisvadu līniju 0.0123 ha (Vijciema pagasta padomes 2006.gada 27.decembra lēmums Nr.11, 1.§ "Par Vijciema pagasta teritorijas plānojuma apstiprināšanu")
5.	020402 aizsargjosla gar elektronisko sakaru gaisvadu līniju 0.0519 ha (Vijciema pagasta padomes 2006.gada 27.decembra lēmums Nr.11, 1.§ "Par Vijciema pagasta teritorijas plānojuma apstiprināšanu")
6.	02050101 aizsargjosla gar elektrisko tīklu gaisvadu līniju līdz 20kV 0.0235 ha (Vijciema pagasta padomes 2006.gada 27.decembra lēmums Nr.11, 1.§ "Par Vijciema pagasta teritorijas plānojuma apstiprināšanu")

Zemes kadastrālā uzmērišana veikta, pamatojoties Vīciema pagasta padomes 1996.gada 24.oktobra lēmumu Nr.27

Robežas un apvidus objekti uzņēmēti, apgrūtinājumu plāns sastādīts 2009.gada 30.novembrī




Plāna mērogs 1:1000

Zemes vienības platība 2.2626 ha

Zemes kadastrālās uzmērīšanas darbus veica SIA "METRIJA" reģ.Nr.44103026447,
Baznīcas laukums 9-1, Smiltene, Valkas rajons, LV-4729 (licence Nr.81, derīga līdz 31.12.2010.)

Mērniece Elita Zālīte



SIA "METRIJA" valdes priekšsēdētājs		Juris Vincukovs	30.11.2009
Mērnieki apliecina, ka zemes kadastrālā uzmērīšana veikta atbilstoši LR Ministru kabineta 20.03.2007 noteikumiem Nr.182 "Noteikumi par nekustamā īpašuma objekta noteikšanu"		Agris Zālītis	30.11.2009
		Elita Zālīte	30.11.2009
Ierosinātājs ir informēts par Zemes kadastrālās uzmērīšanas laikā veiktajām darbībām, to rezultātiem.		Māriņa Kalniņa	30.11.2009