

Apzīmējumi

Funkcionālais zonējums

- Savrupmāju apbūves teritorija
- Mazstāvu dzīvojamās apbūves teritorija
- Daudzstāvu dzīvojamās apbūves teritorija
- Publiskās apbūves teritorija
- Jauktais centra apbūves teritorija
- Rūpnieciskās apbūves teritorija
- Transporta infrastruktūras teritorija
- Tehniskās apbūves teritorija
- Dabas un apstādījumu teritorija
- Mežu teritorija
- Lauksaimniecības teritorija
- Ūdeņu teritorija

Linijveida objekti

- Virszemes linijveida ūdensobjekts
- Dzelzceļš
- Autoceļi**
- Valsts galvenais autoceļš
- Valsts reģionālais autoceļš
- Valsts vietējais autoceļš
- Pašvaldības autoceļš
- Iela, ceļš (plānotā un ciemos)
- VAS "Latvijas valsts meži" autoceļš
- Cits ceļš
- Plānotais pašvaldības autoceļš
- Plānotā iela un ceļš (plānotā un ciemos)
- Plānotais VAS "Latvijas valsts meži" autoceļš

Apgrūtinātās teritorijas - zonas

- Biosfēras rezervāta ainavu aizsardzības zona
- Biosfēras rezervāta neitrālā zona
- Dabas lieguma teritorija
- Dabas lieguma dabas lieguma zona
- Dabas lieguma dabas parka zona
- Dabas lieguma neitrālā zona
- Aizsargājamo ainavu apvidus regulējamā režīma zona
- Aizsargājamo ainavu apvidus dabas lieguma zona
- Aizsargājamo ainavu apvidus dabas parka zona
- Aizsargājamo ainavu apvidus ainavu aizsardzības zona
- Aizsargājamo ainavu apvidus neitrālā zona
- Aizsargājama koka (dāžkoka), aizsargājamas alejas teritorija
- Pašvaldības izveidota aizsargājama dabas pieminekļa teritorija
- Mikrolieguma teritorija
- Mikrolieguma buferzonas teritorija
- Īpaši aizsargājams meža iedzīvē
- Apstādītais teritorija

Elektrifinijas

- 0,4 kV gaisvadu līnija
- 6-20 kV gaisvadu līnija
- 110 kV gaisvadu līnija
- 330 kV gaisvadu līnija
- Kabeļu līnija

Citas inženierbūves un linijveida objekti

- Ūdensvads
- Kanalizācijas vads
- Lietus kanalizācijas vads
- Drenāžkanalizācijas vads
- Elektronisko sakaru tīklu līnija
- Siltumtīkls
- Dabas taka

Apgrūtinātās teritorijas - aizsargjoslas

- Taurvas joslas teritorija
- Gājēju ceļiņi sabiedrības piekļuvei publiskai teritorijai
- Ūdenstecis, ūdenstīrpes vides un dabas resursu aizsardzības aizsargjosla
- Eksploatacijas aizsargjosla gar hidrotehniskajām un meliorācijas būvēm
- Vides un dabas resursu aizsardzības aizsargjosla ap purvu
- Drošības aizsargjosla ap aizsprostu
- Sīngra režīma vides un dabas resursu aizsardzības aizsargjosla ap pazemes ūdens ņemšanas vietu
- Vides un dabas resursu ķīmiskā aizsargjosla ap pazemes ūdens ņemšanas vietu
- Eksploatacijas aizsargjosla gar ūdensvadu, kanalizācijas vadu, drenāž, ūdenstomi, sūkņu staciju
- Drošības aizsargjosla ap gāzesvadu, sašķidrīnātās ogļūdeņražu gāzes noliktu un uzpildes staciju
- Eksploatacijas aizsargjosla gar ielu vai ceļu - sarkanā līnija
- Eksploatacijas aizsargjosla gar valsts un pašvaldības autoceļiem lasku apvidos
- Eksploatacijas aizsargjosla gar dzelzceļu
- Drošības aizsargjosla gar dzelzceļu pa kuru pārvadā naftu, naftas produktus, bīstamas ķīmiskas vielas
- Eksploatacijas aizsargjosla gar pazemes elektronisko sakaru tīklu līniju un kabeļu kanalizāciju
- Eksploatacijas aizsargjosla gar elektrisko tīklu līnijām
- Kultūras pieminekļa teritorija

Citas inženierbūves un linijveida objekti

- Ūdensnotekā
- Lielā diametra kolektors

Apgrūtinātās teritorijas - aizsargjoslas

- Eksploatacijas aizsargjosla gar siltumvadu
- Drošības aizsargjosla ap naftas produktu noliktu, degvielas uzpildes staciju
- Vides un dabas resursu aizsardzības aizsargjosla ap kultūras pieminekli
- Eksploatacijas aizsargjosla ap ģeodēziskā tīkla punktu
- Mežu vides un dabas resursu aizsardzības aizsargjosla ap pilētū
- Sanitārā aizsargjosla ap atkritumu izgāztuvi, notekūdeņu attīrīšanas ietaisi
- Sanitārā aizsargjosla ap kapsētu

Teritorijas ar īpašiem noteikumiem

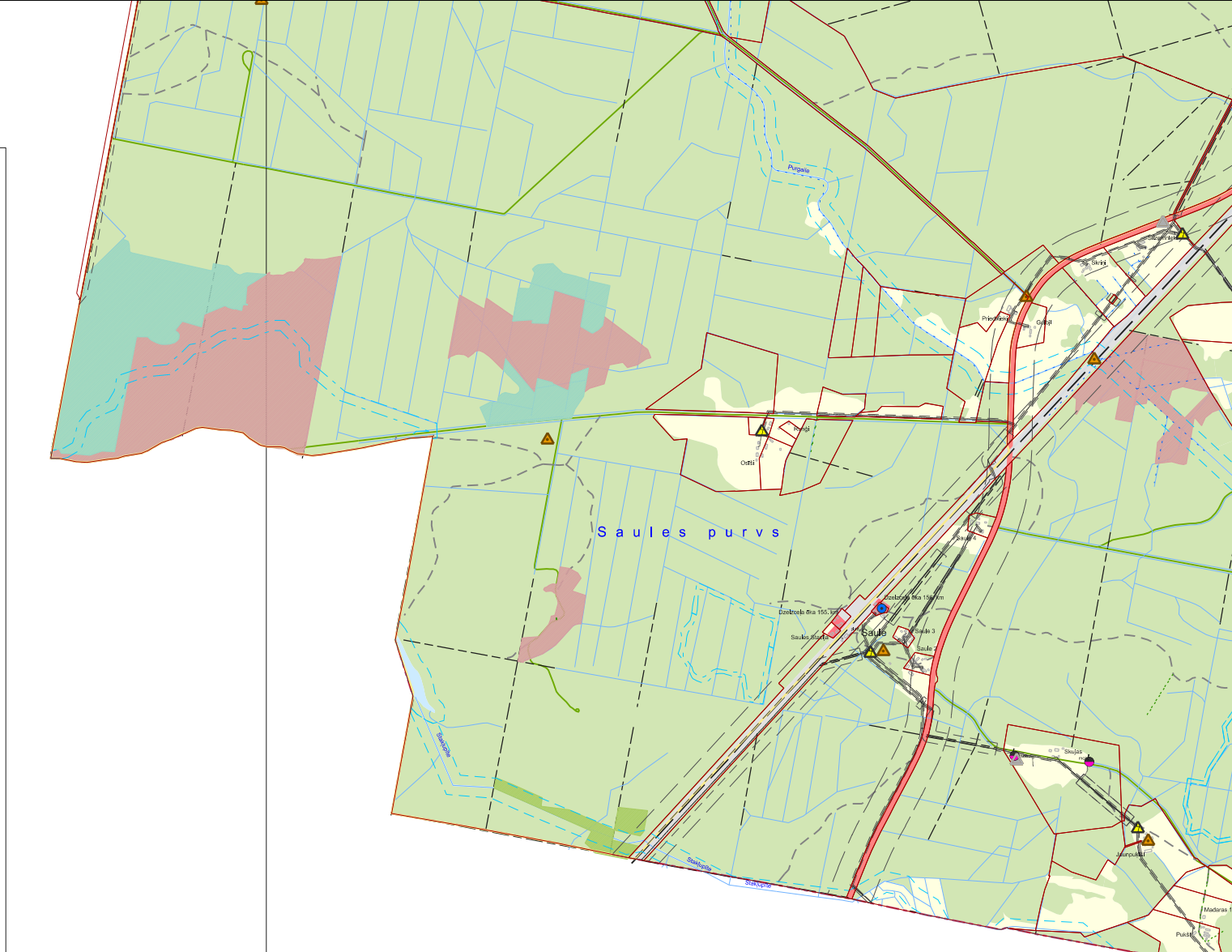
- Teritorija, kurai izstrādājams detaļplānojums (TIN3)
- Degradēta teritorija
- Teritorija kur ierīkojama centralizētā ūdensapgādes un kanalizācijas sistēma (TIN1)

Riska teritorijas

- Reaktivēta atkritumu izgāztuve
- Notekūdeņu attīrīšanas ietaise
- Naftas produktu, bīstamu ķīmisko vielu rezervāru parks, noliktuva, krātuve, DUS
- Kapsēta
- Būvstā dzīvnieku kapsēta
- Piesārņota vai potenciāli piesārņota vieta

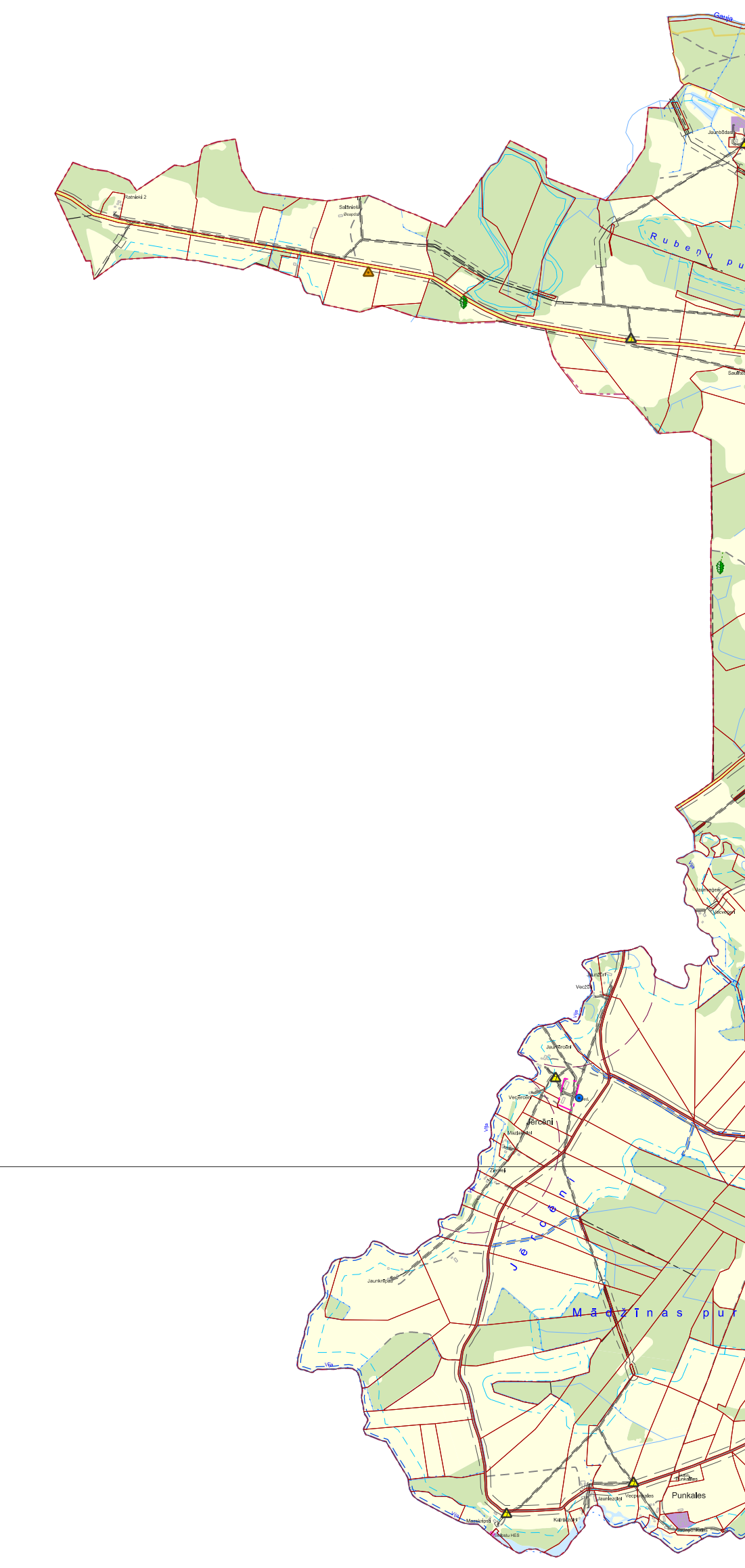
Citas teritorijas

- Soronovska latvju invadētās teritorijas
 - Pašvaldības funkciju īstenošanai nepieciešamie zemes gabali
- #### Robežas
- Pagasta robeža
 - Pilsētas robeža
 - Ciema robeža
- #### Punktveida objekti
- Aizsargājams koks (dāžkoka)
 - Kultūras pieminekļi
 - Vietējas nozīmes kultūrvēsturiskais un dabas objekts
 - Piesārņota vai potenciāli piesārņota vieta
 - Naftas produktu un bīstamo ķīmisko vielu infrastruktūras objekts
 - Notekūdeņu attīrīšanas ietaise
 - Pazemes ūdens ņemšanas vieta
 - Ūdenstornis
 - Ūdens spiediena paaugstināšanas sūkņu stacija
 - Ūdens apstrādes stacija
 - Kanalizācijas sūkņu stacija
 - Radosakaru līniju tornis vai masts
 - Elektrisko tīklu transformatoru apakstacija
 - Ugunsdzēsības ūdens ņemšanas vieta
 - Valsts ģeodēziskā tīkla punkts
 - Skatutornis
 - Kapsēta
 - Automobilu gāzes uzpildes stacija
 - Tornis
 - Vietējā ģeodēziskā tīkla punkts



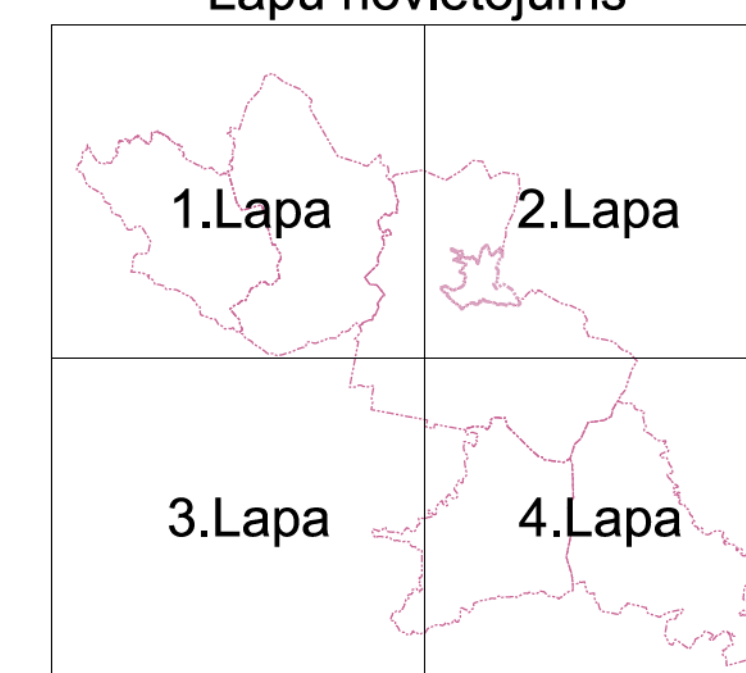
Strenču novads

410000



420000

Lapu novietojums



Grafiskās daļas izstrādā izmantota Latvijas Ģeoloģiskās informācijas aģentūras 2019.gadā izsniegtā Valkas novada topogrāfiskā karte LKS-02 TM koordinātu sistēmā, ar mēroga noteikumu 1:10 000. Valsts zemes dienesta 2019.gadā izsniegtā kadastra karte, Dabas aizsardzības pārvaldes dabas datu pārvaldības sistēmas "Ozols" dati, AS "Latvijas valsts meži" dati
Grafisko daļu izstrādāja Valkas novada domes Attīstības un pārvaldības nodaļas Teritorijas pārvaldības daļas teritorijas pārvaldības Inģinieris Sīlis

610000