




Informācija par pašvaldības plānošanas dokumentiem

Publicēts: 01.12.2022.

Atjaunināts: 14.04.2023.



<p>AKTUALIZĒTS Valkas novada attīstības programmas 2022. – 2028. gadam Investīciju plāns ↗</p>
<p>PDF 30.03.2022. LĒMUMS ↓</p> <p>PDF Valkas novada attīstības programmas 2022. – 2028. gadam Investīciju plāns ↓</p>
<p>Par Lokālpilnovaldības izstrādes uzsākšanu Cimzes ielai 33, Valkā, kadastra apzīmējums 94010030110, tehniskās apbūves teritorijas izveidošanai ↗</p>
<p>Valkas novada pašvaldība paziņo, ka 2023.gada 30.martā Valkas novada dome pieņēma lēmumu (protokols Nr.6, 21.§) Par Lokālpilnovaldības izstrādes uzsākšanu Cimzes ielai 33, Valkā, kadastra apzīmējums 94010030110, tehniskās apbūves teritorijas izveidošanai</p> <p>PDF 30.03.2023. Lēmums ↓</p>
<p>Valkas novada attīstības programma 2022. – 2028. gadam ↗</p>
<p>PDF 29.09.2022. Lēmums ↓</p> <p>PDF I daļa – Pašreizējās situācijas raksturojums ↓</p> <p>PDF II daļa – Stratēģiskā daļa ↓</p> <p>PDF III daļa – Rīcības plāns ↓</p> <p>PDF IV daļa - Investīciju plāns ↓</p> <p>PDF V daļa - Īstenošanas uzraudzības un novērtēšanas kārtība ↓</p>

AKTUALIZĒTS Valkas novada attīstības programmas 2015.-2021.gadam Investīciju plāns 



Valkas novada pašvaldība paziņo, ka saskaņā ar 2022.gada 24.februāra sēdes lēmumu (protokols Nr.2,32.§.) „Par Valkas novada attīstības programmas 2015.-2021.gadam aktualizētā investīciju plāna apstiprināšanu” tika pieņemts lēmums par attīstības programmas investīciju plāna aktualizāciju.

 [24.02.2022. LĒMUMS](#) 

 [Valkas novada attīstības programma 2015.-2021.gadam IV daļa INVESTĪCIJU PLĀNS](#) 

Par Valkas novada teritorijas plānojuma grozījumu apstiprināšanu





Saskaņā ar Valkas novada pašvaldības 2021.gada 28. oktobra sēdes lēmumu (protokols Nr.16,25.§.) „Par Valkas novada teritorijas plānojuma grozījumu apstiprināšanu” tika pieņemts lēmums par Valkas novada teritorijas plānojuma grozījumu apstiprināšanu un ar saistošajiem noteikumiem Nr.28 tika apstiprināti Valkas novada teritorijas plānojuma grafiskā daļa un Teritorijas izmantošanas un apbūves noteikumi. Plānojuma materiāli pieejami https://geolatvija.lv/geo/tapis#document_22074

Valkas novada pielāgošanās stratēģija (Valka Municipality Adaptation Strategy) 




 [Risk and Vulnerability assessment Valka municipality](#) 

 [Risks and prioritisation of risk preventive measures in Valka district](#) 

 [Climate change adaptation activities Valka municipality](#) 


 [Valka Municipality Strategy for Climate Change Adaptation](#) 



 [Climate Change Adaptation Strategy Monitoring](#) 

AKTUALIZĒTS Valkas novada attīstības programmas 2015.-2021.gadam Investīciju plāns 



Valkas novada dome paziņo, saskaņā ar 2021.gada 29.apriļa sēdes lēmumu (protokols Nr.5,17.§.) „Par Valkas novada attīstības programmas 2015.-2021.gadam aktualizētā investīciju plāna apstiprināšanu” tika pieņemts lēmums par attīstības programmas investīciju plāna aktualizāciju ievērojot pašvaldības budžetu kārtējam gadam.


 [29.04.2021. LĒMUMS](#) 



 [Valkas novada attīstības programmas 2015.-2021.gadam IV daļa INVESTĪCIJU PLĀNS](#) 

Par Valkas novada teritorijas plānojuma grozījumu apstiprināšanu



Valkas novada dome paziņo, ka saskaņā ar 2021.gada 25. marta sēdes lēmumu (protokols Nr.4,26.§.) „Par Valkas novada domes 28.01.2021. saistošo noteikumu Nr.12 atcelšanu un teritorijas plānojuma grozījumu pilnveidotās redakcijas sagatavošanu” tika pieņemts lēmums un saistošie noteikumi Nr.16 par saistošo noteikumu Nr.12, ar kuriem tika apstiprināti Valkas novada teritorijas plānojuma grozījumi, atcelšanu un nolemts sagatavot teritorijas plānojuma grozījumu pilnveidoto redakciju.

 [25.03.2021. LĒMUMS](#) 

 [Valkas novada attīstības programmas 2015.-2021.gadam IV daļa INVESTĪCIJU PLĀNS](#) 

AKTUALIZĒTS Valkas novada attīstības programmas 2015.-2021.gadam Investīciju plāns



Valkas novada dome paziņo, saskaņā ar 2021.gada 25.februāra sēdes lēmumu (protokols Nr.3,13.§.) „Par Valkas novada attīstības programmas 2015.-2021.gadam aktualizētā investīciju plāna apstiprināšanu” tika pieņemts lēmums par attīstības programmas investīciju plāna aktualizāciju ievērojot pašvaldības budžetu kārtējam gadam.


 [24.09.2020. LĒMUMS](#) 

Valkas novada attīstības programmas 2015.-2021.gadam IV daļa [INVESTĪCIJU PLĀNS](#)

Par Valkas novada teritorijas plānojuma grozījumu apstiprināšanu



Valkas novada dome paziņo, ka saskaņā ar 2021.gada 28. janvāra sēdes lēmumu (protokols Nr.2,18.§.) „Par Valkas novada teritorijas plānojuma grozījumu apstiprināšanu” tika pieņemts lēmums par Valkas novada teritorijas plānojuma grozījumu apstiprināšanu un ar saistošajiem noteikumiem Nr.12 tika apstiprināti Valkas novada teritorijas plānojuma grafiskā daļa un Teritorijas izmantošanas un apbūves noteikumi.

 [28.01.2021. LĒMUMS](#) 

 [TERITORIJAS IZMANTOŠANAS UN APBŪVES NOTEIKUMI](#) 

 [PASKAIDROJUMA RAKSTS](#) 

 [VIDES PĀRSKATS](#) 

 [VALKAS KARTE](#) 

 [1_LAPA](#) 

 [2_LAPA](#) 

 [3_LAPA](#) 



 [4_LAPA](#) 

AKTUALIZĒTS Valkas novada attīstības programmas 2015.-2021.gadam Investīciju plāns



Valkas novada dome paziņo, saskaņā ar 2020. gada 24. Septembra sēdes lēmumu (protokols Nr.11, 24.§) „Par Valkas novada attīstības programmas 2015.-2021.gadam aktualizētā investīciju plāna apstiprināšanu” tika pieņemts lēmums par attīstības programmas investīciju plāna aktualizāciju ievērojot pašvaldības budžetu kārtējam gadam.

 [24.09.2020. LĒMUMS](#) 

 [Valkas novada attīstības programmas 2015.-2021.gadam 4. pielikums – Investīciju plāns](#) 


AKTUALIZĒTS Valkas novada attīstības programmas 2015.-2021.gadam Investīciju plāns



Valkas novada dome paziņo, saskaņā ar 2020. gada 25.jūnija sēdes lēmumu (protokols Nr.7, 6.§) „Par Valkas novada attīstības programmas 2015.-2021.gadam aktualizētā investīciju plāna apstiprināšanu” tika pieņemts lēmums par attīstības programmas investīciju plāna aktualizāciju ievērojot pašvaldības budžetu kārtējam gadam.

 [25.06.2020. LĒMUMS](#) 

 [Valkas novada attīstības programmas 2015.-2021.gadam 1. pielikums – Investīciju plāns GALA REDAKCIJA](#) 


AKTUALIZĒTS Valkas novada attīstības programmas 2015.-2021.gadam Investīciju plāns 



Valkas novada dome paziņo, saskaņā ar 2020.gada 30.apriļa sēdes lēmumu (protokols Nr.5,28.§.) „Par Valkas novada attīstības programmas 2015.-2021.gadam aktualizētā investīciju plāna apstiprināšanu” tika pieņemts lēmums par attīstības programmas investīciju plāna aktualizāciju ievērojot pašvaldības budžetu kārtējam gadam.

 [30.04.2020. LĒMUMS](#) 

 [Valkas novada attīstības programmas 2015.-2021.gadam IV daļa – Investīciju plāns](#) 

Valkas novadpētniecības muzeja Darbības un attīstības stratēģija 2020.-2024. gadam 




Valkas novada dome paziņo, saskaņā ar 2020.gada 26.marta sēdes lēmumu (protokols Nr.4,9.§.) „Par Valkas novadpētniecības muzeja Darbības un attīstības stratēģijas 2020.-2024.gadam” tika pieņemts lēmums par Valkas novadpētniecības muzeja Darbības un attīstības stratēģijas 2020.-2024. gadam apstiprināšanu.

 [26.03.2020. LĒMUMS](#) 

 [Valkas novadpētniecības muzeja Darbības un attīstības stratēģiju 2020.-2024. gadam lasīt ŠEIT](#) 

 [Valkas novadpētniecības muzeja Krājuma darba politiku 2020. – 2024.Gadam lasīt ŠEIT](#) 

AKTUALIZĒTS Valkas novada attīstības programmas 2015.-2021.gadam Investīciju plāns 



Valkas novada dome paziņo, saskaņā ar 2020.gada 27.februāra sēdes lēmumu (protokols Nr.3,14.§.) „Par Valkas novada attīstības programmas 2015.-2021.gadam aktualizētā investīciju plāna apstiprināšanu” tika pieņemts lēmums par attīstības programmas investīciju plāna aktualizāciju ievērojot pašvaldības budžetu kārtējam gadam.

 [27.02.2020. LĒMUMS](#) 

 [Valkas novada attīstības programmas 2015.-2021.gadam IV daļa – Investīciju plāns](#) 

Uzraudzības pārskats par Valkas novada attīstības programmas īstenošanas rezultātiem



Saskaņā ar Valkas novada domes 2020.gada 30.janvāra sēdes lēmumu (protokols Nr.2,6.§) “Par Valkas novada attīstības programmas 2015.-2021.gadam uzraudzības pārskata par īstenošanas rezultātiem apstiprināšanu” ir apstiprināts uzraudzības pārskats, kurā ietverta informācija par veiktajām aktivitātēm, rezultatīvo rādītāju izmaiņas, secinājumi un ieteikumi turpmākajai rīcībai, kā arī informācija par atbilstību ilgspējīgas attīstības stratēģijā izvirzītajiem mērķiem.

Pielikumi:

 [Uzraudzības pārskats 2020](#) 

 [30.01.2020. Lēmums](#) 

Par Lokālpārplānojuma daļai no nekustamā īpašuma "Valsts mežs 94880040040" zemes vienības ar kadastra apzīmējumu 94880010023 apstiprināšanu [↗](#)



Valkas novada dome 2019.gada 27.decembrī apstiprināja Lokālpārplānojumu daļai no nekustamā īpašuma "Valsts mežs 94880040040" zemes vienības ar kadastra apzīmējumu 94880010023 (protokols Nr.17, 12.§.), un kā saistošos noteikumus Nr.39 izdeva lokālpārplānojuma grafisko daļu un teritorijas izmantošanas un apbūves noteikumus.

 [1. PASKAIDROJUMA RAKSTS](#) 

 [2. LĒMUMS](#) 

 [SAISTOŠIE NOTEIKUMI](#) 

 [4. LOKĀLPLĀNOJUMA GRAFISKĀ DAĻA](#) 

 [5. Teritorijas izmantošanas un apbūves noteikumi](#) 

 [6. Vides pārskats](#) 

Valkas novada klimata pārmaiņu adaptācijas stratēģija 2018 [↗](#)



 [Valkas novada klimata pārmaiņu adaptācijas stratēģija](#) 

Valkas novada dome 2018.gada 25.oktobrī apstiprināja lokālpārplānojumu zemes vienībai "Mārstaļi" un izdeva pašvaldības saistošos noteikumus Nr.17 "Lokālpārplānojuma zemes vienībai "Mārstaļi", ar kadastra apzīmējumu 94010050022, Valkā, grafiskā daļa, Teritorijas izmantošanas un apbūves noteikumi.

 [1. PASKAIDROJUMA RAKSTS](#) 

 [2. LĒMUMS](#) 


 [3. SAISTOŠIE NOTEIKUMI](#) 

 [4. LOKĀLPLĀNOJUMA GRAFISKĀ DAĻA](#) 

 [5. Teritorijas izmantošanas un apbūves noteikumi](#) 









Valkas novada dome 2018.gada 30.augustā izdeva saistošos noteikumus Nr.15 "Par 31.05.2018. saistošo noteikumu Nr.11 "Lokālpārplānojuma zemes vienībai "Mārstaļi", ar kadastra apzīmējumu 94010050022, Valkā, grafiskā daļa, Teritorijas izmantošanas un apbūves noteikumi" atcelšanu, darba uzdevuma grozīšanu, lokālpārplānojuma pilnveidotās redakcijas sagatavošanu.


 [LĒMUMS](#) 

Lokālplānojums zemes vienībai "Mārstaļi", kadastra apzīmējums 94010050022, Valkā 



"Valkas novada dome 2018.gada 31.maijā apstiprināja saistošos noteikumus Nr.11 "Lokālplānojuma zemes vienībai "Mārstaļi", ar kadastra apzīmējumu 94010050022, Valkā, grafiskā daļa, Teritorijas izmantošanas un apbūves noteikumi".

-  [1. PASKAIDROJUMA RAKSTS](#) 
-  [2. LĒMUMS](#) 
-  [3. LOKĀLPLĀNOJUMA GRAFISKĀ DAĻA](#) 
-  [4. Teritorijas izmantošanas un apbūves noteikumi](#) 

AKTUALIZĒTS Valkas novada attīstības programmas 2015.-2021.gadam Investīciju plāns 




Valkas novada dome paziņo, saskaņā ar 2017.gada 28.decembra sēdes lēmumu (protokols Nr.16,3.§.) „Par Valkas novada attīstības programmas 2015.-2021.gadam aktualizētā investīciju plāna apstiprināšanu” tika pieņemts lēmums par attīstības programmas investīciju plāna aktualizāciju.

-  [28.12.2017. LĒMUMS](#) 
-  [Valkas novada attīstības programmas 2015.-2021.gadam IV daļa INVESTĪCIJU PLĀNS](#) 

VALKAS NOVADA ATTĪSTĪBAS PROGRAMMA 2015.-2021.GADAM IV DAĻA INVESTĪCIJU PLĀNS (GALA REDAKCIJA)




-  [Valkas novada attīstības programma 2015.-2021.gadam](#) 

ĒRĢEMES VIDUSLAIKU PILS ATTĪSTĪBAS STRATĒGIJA (2016.–2025. gadam) 



-  [Ērģemes viduslaiku pils attīstības stratēģija](#) 

AKTUALIZĒTS Valkas novada attīstības programmas 2015.-2021.gadam Investīciju plāns 




Valkas novada dome paziņo, ka saskaņā ar 2017.gada 23.februāra sēdes lēmumu (protokols Nr.2,2.§.) „Par Valkas novada attīstības programmas 2015.-2021.gadam aktualizētā investīciju plāna apstiprināšanu” tika pieņemts lēmums par attīstības programmas investīciju plāna aktualizāciju, ievērojot pašvaldības budžetu kārtējam gadam.

Pielikumi:

 [Valkas novada attīstības programma 2015.-2021.gadam \(IV. daļa, Investīciju plāns\)](#) 

 [1.pielikums pie Valkas novada attīstības programmas 2015.-2021.gadam \(Investīciju plāns\)](#) 

 [23.02.2017. Lēmums](#) 

Valkas novada kultūras attīstības programma 2016.-2022. gadam 




Valkas novada dome 2017.gada 23.februāra domes sēdē pieņēma “Valkas novada kultūras attīstības programmu 2016.-2022. gadam”.

Programmu izstrādāja Latvijas Kultūras akadēmijas Zinātniski pētnieciskais centrs sadarbībā ar Valkas novada Izglītības, kultūras, sporta un jaunatnes daļu.

Pielikumi:

 [Valkas novada kultūras attīstības programma 2016.-2022. gadam](#) 

Valkas novada izglītības attīstības programma 2018.-2022. gadam 



Valkas novada dome 2017. gada 30. martā pieņēma lēmumu (sēdes protokola izraksts Nr.3, 32.§) „Par Valkas novada izglītības attīstības programmas 2017.-2022. gadam izstrādes uzsākšanu”. Saskaņā ar minēto lēmumu tika uzsākta Valkas novada izglītības attīstības programmas 2017.-2022. gadam izstrāde, apstiprināta izstrādes vadības grupa, darba uzdevums un izpildes termiņi.

Pielikumi:

 [Valkas novada izglītības attīstības programma 2018.-2022. gadam](#) 



Saskaņā ar Valkas novada domes 2017.gada 23.februāra sēdes lēmumu (protokols Nr.2,3.§) "Par Valkas novada attīstības programmas 2015.-2021.gadam uzraudzības pārskata par īstenošanas rezultātiem apstiprināšanu" ir apstiprināts uzraudzības pārskats, kurā ietverta informācija par veiktajām aktivitātēm, rezultatīvo rādītāju izmaiņas, secinājumi un ieteikumi turpmākajai rīcībai, kā arī informācija par atbilstību ilgtspējīgas attīstības stratēģijā izvirzītajiem mērķiem.

Pielikumi:



[Uzraudzības pārskats 2017](#)



[23.02.2017. Lēmums](#)






"Valkas novada dome paziņo, ka saskaņā ar 2016.gada 29.decembra sēdes lēmumu (protokols Nr.15,6.§.) „Par Valkas novada teritorijas plānojuma (no 2017.gada) apstiprināšanu” tika pieņemts lēmums par Valkas novada teritorijas plānojuma apstiprināšanu un ar saistošajiem noteikumiem Nr.21 tika apstiprināti Valkas novada teritorijas plānojuma grafiskā daļa un Teritorijas izmantošanas un apbūves noteikumi."

- [PDF INFORMATĪVAIS ZIŅOJUMS](#)
- [PDF 29.12.2016. Lēmums](#)
- [PDF Paskaidrojuma raksts](#)
- [PDF Teritorijas izmantošanas un apbūves noteikumi](#)
- [PDF Vides pārskats](#)
- [PDF Grafiskā daļa - Valkas pilsēta](#)
- [PDF Grafiskā daļa -1.lapa](#)
- [PDF Grafiskā daļa 2.lapa](#)
- [PDF Grafiskā daļa 3.lapa](#)
- [PDF Grafiskā daļa 4.lapa](#)
- [PDF Derīgo izrakteņu atradnes un ieguves vietas](#)
- [JPEG Ekoloģiskais plāns](#)
- [PDF Īpaši aizsargājamās dabas teritorijas un objekti](#)
- [PDF Meliorācija](#)
- [PDF Kultūras pieminekļi](#)
- [PDF Riska teritorija un objekti](#)
- [PDF Transporta infrastruktūra](#)
- [JPEG Virszemes ūdeņu izmantošana](#)




- [PDF Valkas novada Ilgtspējīgas enerģijas rīcības plāns](#)

ĒRĢEMES VIDUSLAIKU PILS ATTĪSTĪBAS STRATĒGIJA (2016.–2022. gadam) 




 [Ērģemes viduslaiku pils attīstības stratēģija](#) 


AKTUALIZĒTS Valkas novada attīstības programmas 2015.-2021.gadam Investīciju plāns 



Valkas novada dome paziņo, saskaņā ar 2016.gada 25.augusta sēdes lēmumu (protokols Nr.10,20.§.) „Par Valkas novada attīstības programmas 2015.-2021.gadam aktualizētā investīciju plāna apstiprināšanu” tika pieņemts lēmums par attīstības programmas investīciju plāna aktualizāciju ievērojot pašvaldības budžetu kārtējam gadam.



 [25.08.2016. LĒMUMS](#) 



 [Valkas novada attīstības programmas 2015.-2021.gadam IV daļ](#) 

AKTUALIZĒTS Valkas novada attīstības programmas 2015.-2021.gadam Investīciju plāns 



Valkas novada dome paziņo, saskaņā ar 2016.gada 28.janvāra sēdes lēmumu (protokols Nr.1,10.§.) „Par Valkas novada attīstības programmas 2015.-2021.gadam aktualizētā investīciju plāna apstiprināšanu” tika pieņemts lēmums par attīstības programmas investīciju plāna aktualizāciju ievērojot pašvaldības budžetu kārtējam gadam.


 [28.01.2015.Lēmums](#) 

 [Valkas novada attīstības programmas 2015.-2021.gadam IV daļa – Investīciju plāns](#) 

 [Valkas novada attīstības programmas 2015.-2021.gadam 1.pielikums](#) 

 [Valkas novada attīstības programma 2015.-2021.gadam](#) 

Valkas novada attīstības programma 2015.-2021.gadam (apstiprināta ar 2015.gada 30.jūlija sēdes lēmumu (protokols Nr.11,1.§.) „Par Valkas novada Attīstības programmas 2015.-2021.gadam gala redakcijas apstiprināšanu”)

Apstiprināta Valkas novada attīstības programma 2015.-2021.gadam 



Valkas novada dome paziņo, ka saskaņā ar 2015.gada 30.jūlija sēdes lēmumu (protokols Nr.11,1.§.) „Par Valkas novada Attīstības programmas 2015.-2021.gadam gala redakcijas apstiprināšanu” tika pieņemts lēmums par attīstības programmas apstiprināšanu.

 [Vidzemes plānošanas reģiona atzinums](#) 

 [Kritēriju izpildes vērtējums.](#) 


 [30.07.2015. Lēmums \(protokols Nr.11,1.§.\)](#) 

 [Uzraudzības pārskats par Valkas novada attīstības programmas 2010.-2016.gadam īstenošanas rezultātiem.](#) 

 [AP Valkas novada attīstības programma 2015.-2021.gadam](#) 

 [Pielikums - Investīciju plāns](#) 

 [Sabiedriskās apspriešanas kopsavilkums](#) 

Paziņojums par Valkas novada attīstības programmas gala redakcijas projekta nodošanu Vidzemes plānošanas reģionam atzinuma saņemšanai 




 [Valkas novada attīstības programma 2015. – 2022. gadam](#) 

 [Kopsavilkums par Valkas novada attīstības programmas 2015. – 2022. gadam 1. redakcijas sabiedrisko apspriedi](#) 

 [Lēmums par nodošanu atzinumam](#) 

 [Investīciju plāns](#) 

Valkas novada attīstības programmas 1.redakcijas publiskā apspriešana 



 [Valkas novada attīstības programma 2015.-2022.gadam 1.redakcija](#) 

 [Valkas novada investīciju plāns 2015](#) 

Saskaņā ar Valkas novada domes 2014.gada 23.septembra lēmumu

 [Sēdes protokola izraksts Nr.13,2.§.](#) 

„Par aktualizētās „Valkas novada attīstības programma 2010.-2016.gadam” (ar 2014.gada grozījumiem) galīgās redakcijas apstiprināšanu” tika apstiprināta aktualizētā „Valkas novada attīstības programma 2010.-2016.gadam” (ar 2014.gada grozījumiem) galīgā redakcija.

 [Pašreizējās situācijas raksturojums un analīze \(situācijas apzināšana\)](#) 

 [Stratēģiskā daļa \(daļā ietilpst rīcību investīciju plāns un ieviešanas uzraudzības plāns\)](#) 

 [Pārskats par plānošanas dokumentu izstrādi un sabiedrības līdzdalību.](#) 



 [Paskaidrojuma raksts](#) 

 [Vides pārskats](#) 

 [Teritorijas izmantošanas un apbūves noteikumi](#) 

Grafiskā daļa, plānotā izmantošana Valkas pilsētai

 [Aizsargjoslas](#) 

 [Esošā situācija](#) 

 [Valkas pilsētas teritorijas plānotā \(atļautā\) izmantošana](#) 

Grafiskā daļa, plānotā izmantošana Valkas novadā

 [Lapu novietojums turpmākajās kartēs, apzīmējumi – 3. lapā](#) 

 [Esošā situācija – 1. lapa](#) 

 [Esošā situācija – 2. lapa](#) 

 [Esošā situācija – 3. lapa](#) 

 [Esošā situācija – 4. lapa](#) 

Plānotā (atļautā) izmantošana

 [Topogrāfiskā karte – 1.lapa](#) 

 [Topogrāfiskā karte – 2.lapa](#) 

 [Topogrāfiskā karte – 3.lapa](#) 

 [Topogrāfiskā karte – 4.lapa](#) 



 [I daļa – Pašreizējās situācijas raksturojums un analīze](#) 

 [II daļa – Stratēģiskā daļa](#) 

 [Valkas novada attīstības programmas vides pārskats](#) 

 [Valkas novada Ilgtspējīgas attīstības stratēģija 2013.-2037.gadam](#) 

 [Valkas novada domes sēdes protokola izraksts no_27.12.2013](#) 

 [Vidzemes plānošanas reģiona atzinums no_28.10.2013](#) 

 [Vidzemes plānošanas reģiona atzinums_no 16.12.2013](#) 

<https://www.valka.lv/lv/informacija-par-pasvaldibas-planosanas-dokumentiem>